



**PRÉFÈTE
DES LANDES**

*Liberté
Égalité
Fraternité*

Arrêté DCPAT-BDLIT n°2020-548

instituant des servitudes d'utilité publique prenant en compte la maîtrise des risques autour des canalisations de transport de gaz naturel ou assimilé, d'hydrocarbures et de produits chimiques - Commune de Biscarrosse

**La préfète,
Chevalier de la Légion d'honneur
Officier de l'ordre national du Mérite**

VU le code de l'environnement, et notamment ses articles L. 555-16, R. 555-30, R. 555-30-1 et R. 555-31 ;

VU le code de l'urbanisme et notamment ses articles L. 101-2, L. 132-1, L. 132-2, L. 151-1 et suivants, L. 153-60, L. 161-1 et suivants, L. 163-10, R. 431-16 ;

VU le code de la construction et de l'habitation, notamment ses articles R. 122-22 et R. 123-46 ;

VU le décret du 5 février 2020 portant nomination de Madame Cécile BIGOT-DEKEYZER, préfète des Landes ;

VU l'arrêté ministériel du 5 mars 2014 définissant les modalités d'application du chapitre V du titre V du livre V du code de l'environnement et portant règlement de la sécurité des canalisations de transport de gaz naturel ou assimilé, d'hydrocarbures et de produits chimiques ;

VU l'arrêté inter-préfectoral du 4 septembre 2012 portant déclaration d'utilité publique, en vue de leur exploitation, des canalisations de transport d'hydrocarbures liquides « Parentis-Ambès », « Lugos-Sillac », et « Guagnet-Berganton », situées à l'extérieur du périmètre des concessions de Parentis, Lugos et Lavergne ;

VU l'arrêté préfectoral n°2018-245 du 7 mai 2018 instituant des servitudes d'utilité publique prenant en compte la maîtrise des risques autour des canalisations de transport de gaz naturel ou assimilé, d'hydrocarbures et de produits chimiques sur la commune de Biscarrosse ;

VU l'arrêté préfectoral du 24 août 2020 donnant délégation de signature à Monsieur Loïc GROSSE, secrétaire général de la préfecture des Landes ;

VU l'étude de dangers générique du transporteur TEREKA (ex. TIGF) en date du 12 septembre 2019 ;

VU l'étude de dangers générique du transporteur VERMILION en date du 28 mars 2019 ;

VU le rapport de la direction régionale de l'environnement, de l'aménagement et du logement de la région Nouvelle-Aquitaine en date du 8 septembre 2020 ;

VU l'avis émis par le conseil départemental de l'environnement et des risques sanitaires et technologiques des Landes le 6 octobre 2020 ;

CONSIDÉRANT que selon l'article L. 555-16 du code de l'environnement, les canalisations de transport de gaz naturel ou assimilé, d'hydrocarbures et de produits chimiques doivent faire l'objet d'institution de servitudes d'utilité publique relatives à la maîtrise de l'urbanisation en raison des dangers et des inconvénients qu'elles présentent ;

CONSIDÉRANT que selon l'article R. 555-30 b) du code de l'environnement pris en application du troisième alinéa de l'article L. 555-16, trois périmètres à l'intérieur desquels s'appliquent les dispositions en matière de maîtrise de l'urbanisation sont définis ; les critères de ces périmètres sont déterminés par les risques susceptibles d'être créés par une canalisation de transport en service, notamment les risques d'incendie, d'explosion ou d'émanation de produits toxiques, menaçant gravement la santé ou la sécurité des personnes ;

SUR PROPOSITION du secrétaire général de la préfecture des Landes ;

ARRÊTE :

Article 1 : Canalisations et communes concernées

Des servitudes d'utilité publique (SUP) sont instituées dans les zones d'effets générées par les phénomènes dangereux susceptibles de se produire sur les canalisations de transport décrites ci-après, conformément aux distances figurant dans les tableaux ci-dessous et reproduites sur la carte annexée (1) au présent arrêté.

Seules les distances SUP1 sont reproduites dans la carte annexée au présent arrêté. Les restrictions supplémentaires fixées par l'article 2 pour les projets d'urbanisme dont l'emprise atteint les SUP2 ou SUP3 sont mises en œuvre dans le cadre de l'instruction de l'analyse de compatibilité obligatoire pour tout projet dont l'emprise atteint la SUP1.

NOTA : Dans les tableaux ci-dessous :

- PMS : Pression Maximale de Service de la canalisation
- DN : Diamètre Nominal de la canalisation.
- Distances S.U.P : Distances en mètres de part et d'autre de la canalisation définissant les limites des zones concernées par les servitudes d'utilité publique.

En cas d'écart entre les valeurs des distances SUP figurant dans les tableaux ci-dessous et la représentation cartographique des SUP telle qu'annexée au présent arrêté, les valeurs des tableaux font foi, appliquées au tracé réel des canalisations concernées.

Nom de la commune : Biscarrosse

Code INSEE : 40046

1) CANALISATIONS DE TRANSPORT DE GAZ NATUREL EXPLOITÉES PAR LE TRANSPORTEUR :

TEREGA (ex. TIGF)
40 Avenue de l'Europe – CS 20522
64010 Pau Cedex

Ouvrages traversant la commune :

Nom de la canalisation	PMS (bar)	DN	Longueur dans la commune (en mètres)	Implantation	Distances S.U.P. (en mètres de part et d'autre de la canalisation)		
					SUP1	SUP2	SUP3
40 - DN 150-100 LA TESTE CAZAUX-BISCARROSSE P	66.2	150	4502	Enterrée	45	5	5
40 - DN 080 GrDF BISCARROSSE PLAGE	66.2	80	1077	Enterrée	15	5	5
40 - DN 080 GrDF BISCARROSSE VILLE	66.2	80	78	Enterrée	15	5	5
40 - DN 100 BISCARROSSE PLAGE-BISCARROSSE EST	66.2	100	28	Aérien	25	13	13
40 - DN 100 BISCARROSSE PLAGE-BISCARROSSE EST	66.2	100	7362	Enterrée	25	5	5
40 - DN 100 BISCARROSSE EST-BISCARROSSE VILLE	66.2	100	2364	Enterrée	25	5	5
40 - DN 080 BISCARROSSE VILLE-PARENTIS OUEST	66.2	80	3423	Enterrée	15	5	5
40 - DN 100 BISCARROSSE EST-PARENTIS OUEST	66.2	100	5411	Enterrée	25	5	5

Ouvrages ne traversant pas la commune, mais dont les zones d'effets atteignent cette dernière :

Nom de la canalisation	PMS (bar)	DN	Longueur dans la commune (en mètres)	Implantation	Distances S.U.P. (en mètres de part et d'autre de la canalisation)		
					SUP1	SUP2	SUP3
33 - DN 150-100 LA TESTE CAZAUX-BISCARROSSE P	66.2	150	-	Enterrée	45	5	5

Installations annexes situées sur la commune :

Nom de l'installation	Distances S.U.P. en mètres (à partir de l'installation)		
	SUP1 (*)	SUP2	SUP3
PS-BISCARROSSE EST	20	6	6
PS-BISCARROSSE PLAGE, GRDF	35	6	6
PS-BISCARROSSE VILLE, GRDF	35	6	6
PL-GRDF BISCARROSSE PLAGE	35	6	6
RO-SECURITE GRDF BISCARROSSE PLAGE	35	6	6
PL-GRDF BISCARROSSE VILLE	35	6	6
RO-SECURITE GRDF BISCARROSSE VILLE	35	6	6

*NOTA : Si la SUP1 du tracé adjacent est plus large que celle de l'installation annexe, c'est elle qui doit être prise en compte au droit de l'installation annexe.

Installations annexes non situées sur la commune, mais dont les zones d'effets atteignent cette dernière :

Néant

3) CANALISATIONS DE TRANSPORT D'HYDROCARBURES LIQUIDES (PÉTROLE BRUT) EXPLOITÉES PAR LE TRANSPORTEUR :

VERMILION REP SAS
Recherche et Exploitation Pétrolières
B.P. N° 5 – Route de Pontenx
40161 PARENTIS-EN-BORN CEDEX

Ouvrages traversant la commune :

Néant

Ouvrages ne traversant pas la commune, mais dont les zones d'effets atteignent cette dernière :

Nom de la canalisation	PMS (bar)	DN	Longueur dans la commune (en mètres)	Implantation	Distances S.U.P. (en mètre de part et d'autre de la canalisation)		
					SUP1	SUP2	SUP3
PARENTIS_AMBES	19	308	-	Enterrée	160	15	10

Installations annexes situées sur la commune :

Néant

Installations annexes non situées sur la commune, mais dont les zones d'effets atteignent cette dernière :

Néant

Article 2 : Nature des constructions et aménagements concernées par ces dispositions

Conformément à l'article R. 555-30 b) du code de l'environnement, les servitudes sont les suivantes, en fonction des zones d'effets :

Servitude SUP1, correspondant à la zone d'effets létaux (PEL) du phénomène dangereux de référence majorant au sens de l'article R. 555-10-1 du code de l'environnement :

La délivrance d'un permis de construire relatif à un établissement recevant du public susceptible de recevoir plus de 100 personnes ou à un immeuble de grande hauteur et son ouverture est subordonnée à la fourniture d'une analyse de compatibilité ayant reçu l'avis favorable du transporteur ou, en cas d'avis défavorable du transporteur, l'avis favorable de la préfète rendu au vu de l'expertise mentionnée au III de l'article R 555-31 du code de l'environnement.

L'analyse de compatibilité est établie conformément aux dispositions de l'arrêté ministériel du 5 mars 2014 susvisé.

Servitude SUP2, correspondant à la zone d'effets létaux (PEL) du phénomène dangereux de référence réduit au sens de l'article R. 555-10-1 du code de l'environnement :

L'ouverture d'un établissement recevant du public susceptible de recevoir plus de 300 personnes ou d'un immeuble de grande hauteur est interdite.

Servitude SUP3, correspondant à la zone d'effets létaux significatifs (ELS) du phénomène dangereux de référence réduit au sens de l'article R. 555-10-1 du code de l'environnement :

L'ouverture d'un établissement recevant du public susceptible de recevoir plus de 100 personnes ou d'un immeuble de grande hauteur est interdite.

Article 3 : Conformément à l'article R. 555-30-1 du code de l'environnement, les maires informent le transporteur de toute demande de permis de construire, de certificat d'urbanisme opérationnel ou de permis d'aménager concernant un projet situé dans l'une des zones définies à l'article 2.

Article 4 : Les servitudes instituées par le présent arrêté sont annexées aux plans locaux d'urbanisme et aux cartes communales des communes concernées conformément aux articles L. 151-43, L. 153-60, L. 161-1 et L. 163-10 du code de l'urbanisme.

Article 5 : Le présent arrêté annule et remplace l'arrêté préfectoral n°2018-245 du 7 mai 2018 susvisé.

Article 6 : Publicité de l'arrêté

En application de l'article R. 554-60 du code de l'environnement, le présent arrêté sera publié au recueil des actes administratifs des services de l'Etat dans les Landes et sur le site internet de la préfecture des Landes, puis adressé au maire de la commune de Biscarrosse.

Article 7 : Voies et délais de recours

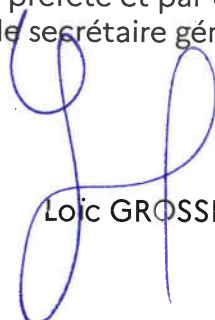
Cet arrêté pourra faire l'objet d'un recours contentieux auprès du tribunal administratif de Pau (Villa Noulibos – 50 Cours Lyautey – 64010 Pau Cedex) dans un délai de deux mois à compter de sa publication.

Article 8 : Exécution

Le secrétaire général de la préfecture des Landes, le président de l'établissement public compétent ou le maire de la commune de Biscarrosse, le directeur départemental des territoires et de la mer des Landes, la directrice régionale de l'environnement, de l'aménagement et du logement Nouvelle-Aquitaine sont chargés, chacun en ce qui les concerne, de l'application du présent arrêté dont une copie sera adressée aux directeurs généraux des sociétés TEREGA et Vermilion.

Mont-de-Marsan, le **21 DEC. 2020**

Pour la préfète et par délégation,
le secrétaire général



Loïc GROSSE

(1) La carte annexée au présent arrêté peut être consultée dans les services de :

- la préfecture des Landes,
- la direction régionale de l'environnement, de l'aménagement et du logement Nouvelle-Aquitaine
- l'établissement public compétent ou la mairie concernée

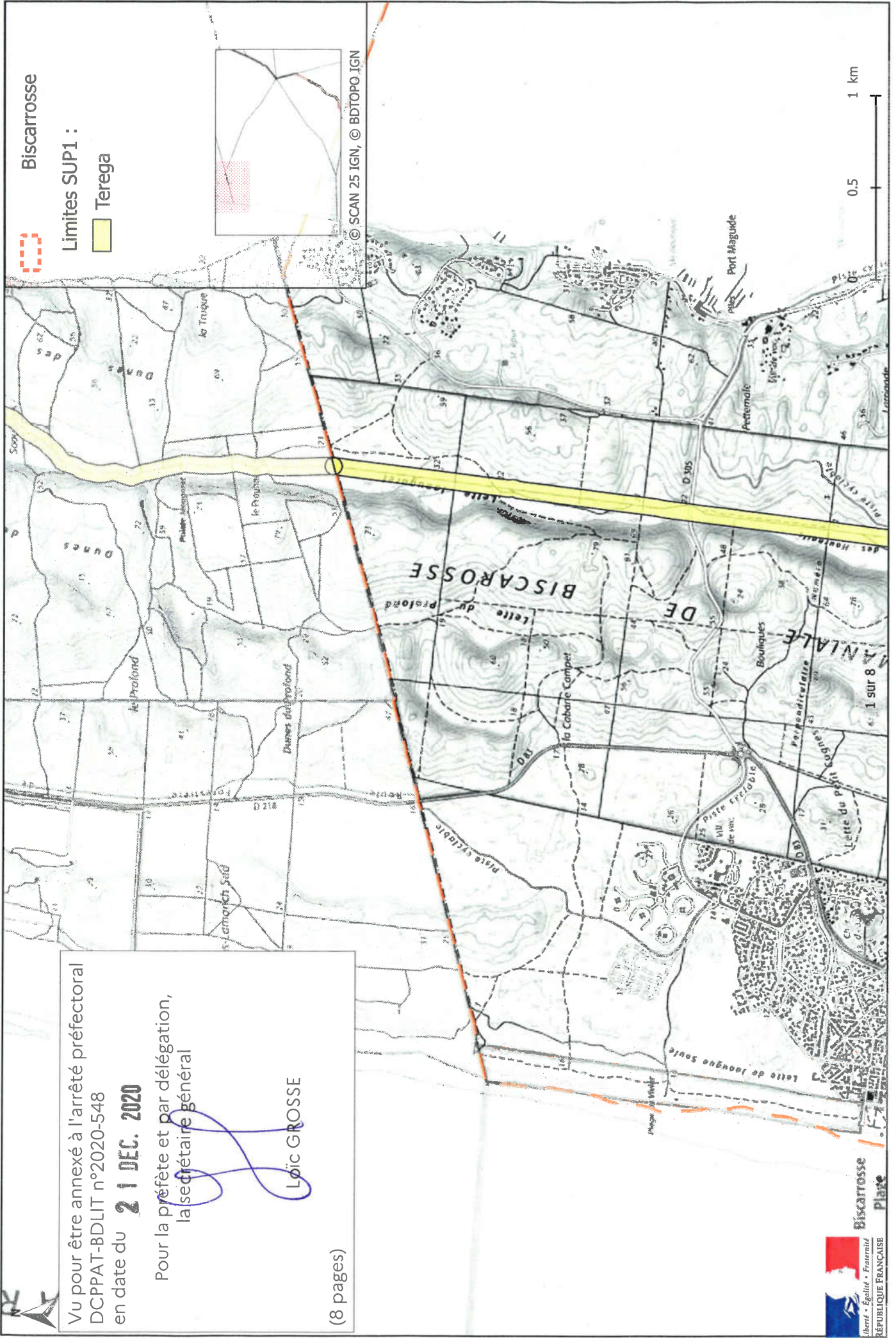
Servitudes d'utilité publique autour des canalisations de transport de matières dangereuses

Vu pour être annexé à l'arrêté préfectoral
DCPPAT-BDLIT n°2020-548
en date du **21 DEC. 2020**

Pour la préfète et par délégation,
le secrétaire général

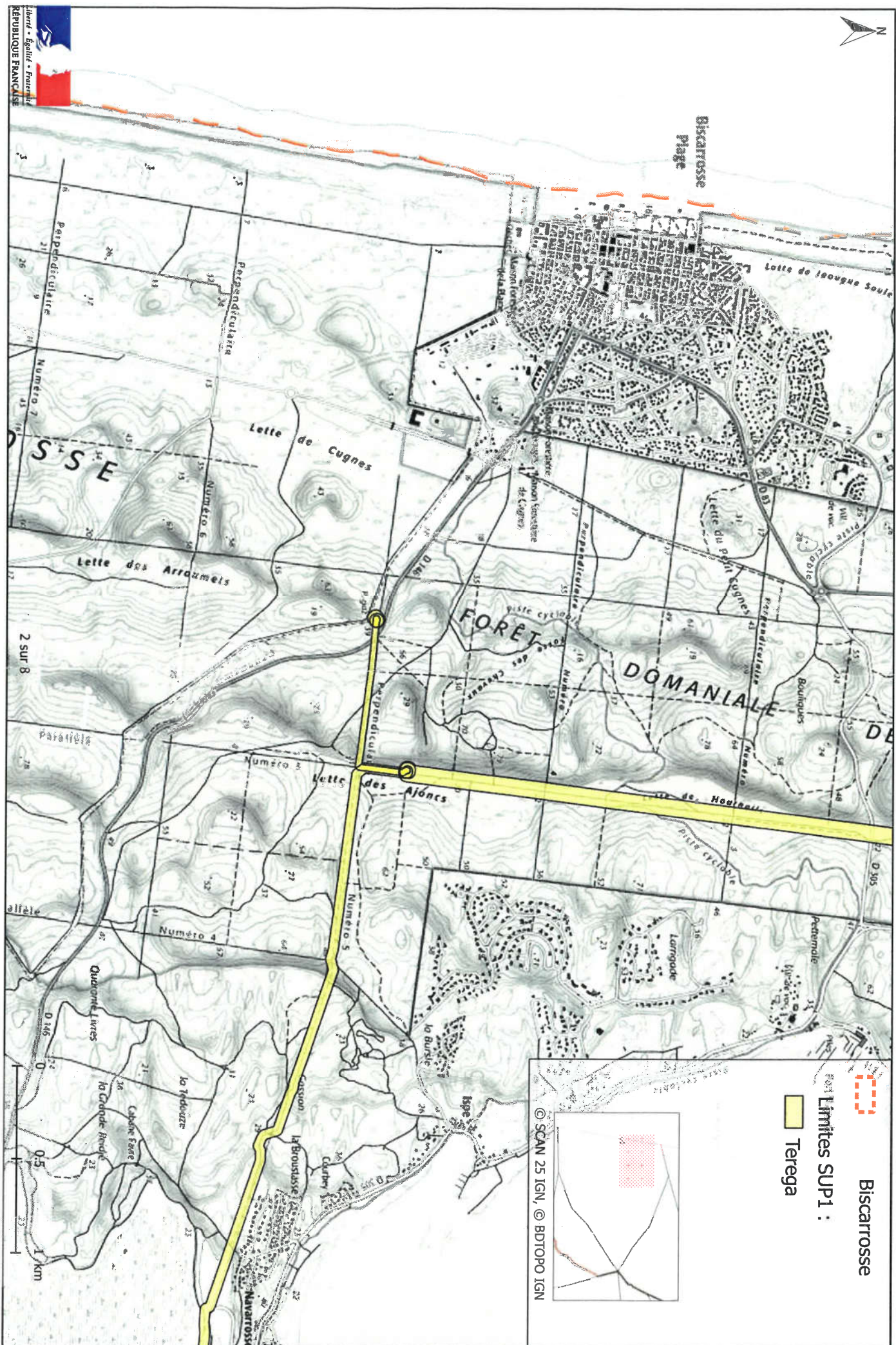
Loïc GROSSE

(8 pages)



© SCAN 25 IGN, © BDTOP0 IGN

Servitudes d'utilité publique autour des canalisations de transport de matières dangereuses



Servitudes d'utilité publique autour des canalisations de transport de matières dangereuses

