




**PLAN DE PREVENTION DES RISQUES**  
 INONDATION SECTEUR DE DAX




12



**CARTE DES ALEAS**

-  ALEA FORT (hauteur > 1m)
-  ALEA FAIBLE (hauteur < 1m)

**CARTE DES ENJEUX**

-  Limite de la Zone inondable
-  Zone Urbanisée
-  Equipement vulnérable

Echelle : 1/5000e (1cm=50m)  
 Vu pour être annexé  
 à mon arrêté  
 Mont de Marsan, Le 15 JUN 2005