



**PLAN DE
PREVENTION DES
RISQUES**

**INONDATION SECTEUR
DE PEYREHORADE**

Direction
départementale
de l'équipement
Supplément







Service
Environnement
Risques et
Sécurité

Bureau de la
Prévention des
Risques et de
la Défense



CARTE DES ALEAS

-  ALEA FORT (vitesse)
-  ALEA FORT (hauteur > 1m)
-  ALEA FAIBLE (hauteur < 1m)
-  DELIMITATION NON FAITE

ECHELLE : 1/5000
Vu pour être annexé
à mon arrêté
Mont de Marsan, Le 28 JUL. 2005
Pietro SOUBELET

