

PPR approuvé

23 JAN. 2009

Le Préfet



Étienne GUYOT

plan de prévention des risques naturels
secteur de l'Adour Maritime
commune de Saint Barthélémy

6 - Carte aléas et enjeux

direction départementale
de l'Équipement des Landes






échelle: 1/10 000

Référence de classement

établi le:
modifié le:

Légende

-  Zone d'aléa fort
-  Zone d'aléa faible
-  Courant + de 1.00m
-  Digue
-  Zone urbanisée
-  Routes principales
-  Equipements vulnérables
-  Exploitation agricole
-  Bati

