

Plan de prévention des risques naturels
secteur du moyen Adour
commune de GOUSSE

5-1 carte informative

Direction départementale
de l'Équipement des Landes












PPR approuvé

échelle: 1/10 000

Référence de classement

Légende

-  Courbe enveloppe
-  Digue
-  Clapet
-  Ouvrage hydraulique
-  Laisses de crue
-  Rupture de digue crue 1952
-  Déversoir
-  Bati
-  Côte de la crue de référence

