

PPR approuvé

plan de prévention des risques naturels
secteur du moyen Adour
commune de ST JEAN DE LIER

6-2 carte des aléas






direction départementale
de l'Équipement des Landes



échelle: 1/10 000

Référence de classement

Légende

-  Zone aléa fort
-  Zone aléa faible
-  Digue
-  Zone rupture de digue
-  Déversoir

