

Commune de Onard

Plan de Prévention des Risques Inondation
5 - carte informative



Préfecture des Landes






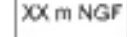
Direction Départementale des Territoires et de la Mer

PPRI approuvé le,
29 MAR. 2010

Echelle:

1 / 10 000 ème

Légende

-  Courbe enveloppe
-  Laisses de crue
-  Digue
-  Clapets
-  Désordres (présence de préle)
-  Côte de la crue de référence