

COMMUNE DE DAX

COMMUNE D'OEYRELUY

PIREFORT

COMMUNE D'OEYRELUY

COMMUNE DE DAX

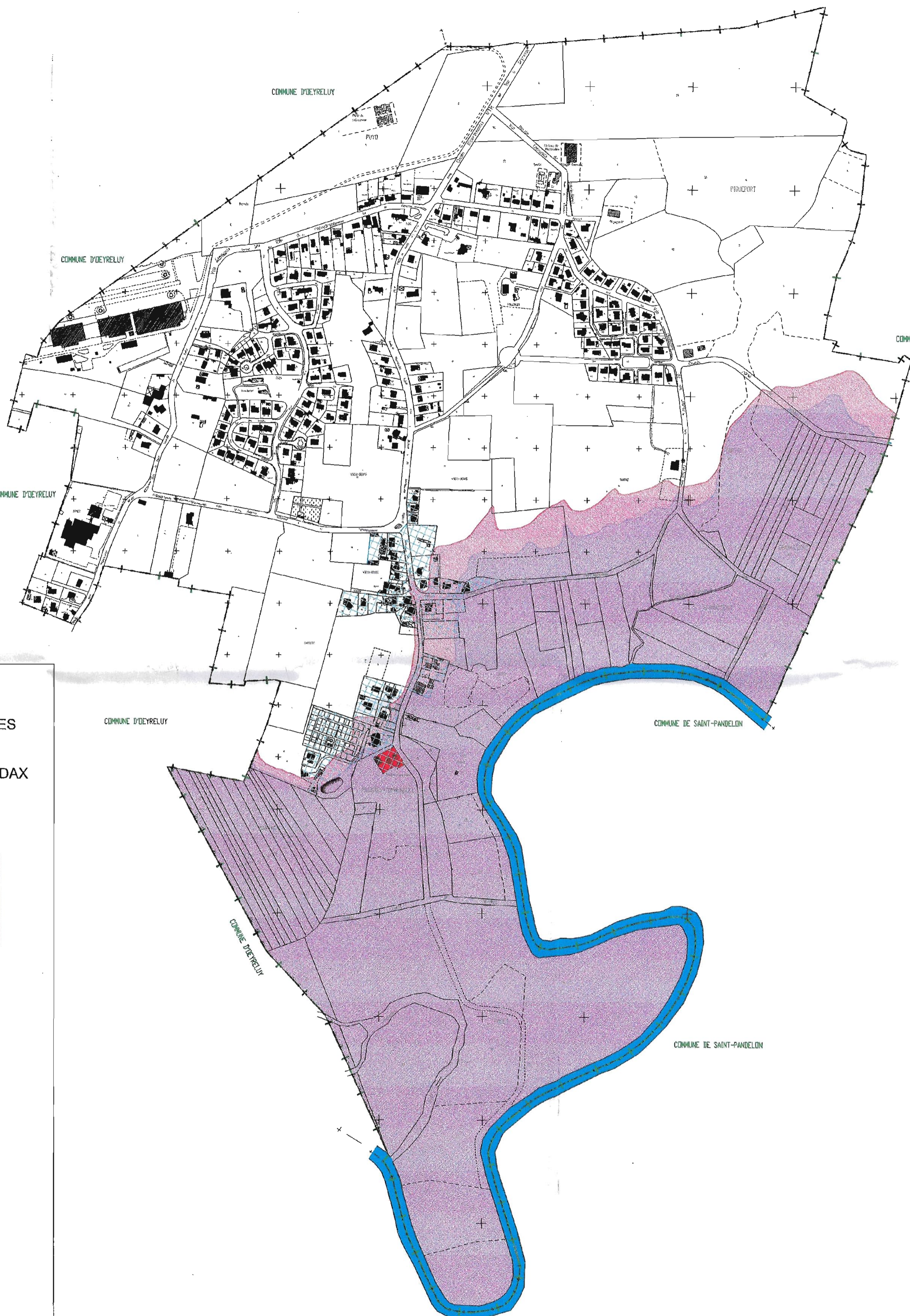
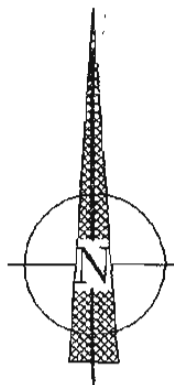
COMMUNE D'OEYRELUY

COMMUNE D'OEYRELUY

COMMUNE DE SAINT-PANDELON

COMMUNE D'OEYRELUY

COMMUNE DE SAINT-PANDELON



### PLAN DE PREVENTION DES RISQUES

### INONDATION SECTEUR DE DAX


direction  
départementale  
de l'Équipement  
Landes



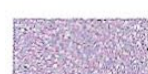
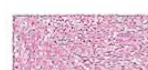
Service  
Environnement  
Risques et  
Sécurité

bureau de la  
prévention des  
risques et de  
la défense


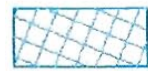

# 10




### CARTE DES ALEAS

-  ALEA FORT (hauteur > 1m)
-  ALEA FAIBLE (hauteur < 1m)

### CARTE DES ENJEUX

-  Limite de la Zone inondable
-  Zone Urbanisée
-  Equipement vulnérable

ECHELLE : 1/5000e (1cm = 50m)  
Vu pour être annexé  
à mon arrêté  
Mont de Marsan, Le 15 JUN 2005

  
Pierre SOUBELET