



 préfecture des Landes

plan de prévention des risques naturels
 sur le secteur de
 Grenade sur l'Adour
 Larrivière Saint Savin

5 carte informative




direction départementale
 de l'Équipement des Landes

PPR approuvé
 le 3 AVR. 2008
 par le Préfet

Étienne GUYOT

échelle: 1/5 000
 Référence de classement

Légende

-  Cote NGF de la crue de référence
-  Écoulements principaux
-  Laisse de crue identifiée