

préfecture des Landes

plan de prévention des risques naturels
sur le secteur de
Grenade sur l'Adour
Larrivière Saint Savin

6 carte des aléas




direction départementale
de l'Équipement des Landes

PPRI approuvé
3 AVR. 2008
3e Édition

Étienne GUYOT

échelle: 1/5 000
Référence de classement

Légende

-  ALEA FORT (vitesse)
-  ALEA FORT (hauteur d'eau >1m)
-  ALEA FAIBLE (hauteur d'eau <1m)