


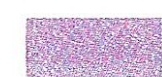
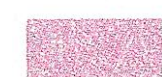
**PLAN DE
PREVENTION DES RISQUES**

INONDATION SECTEUR DE DAX



01




CARTE DES ALEAS

-  ALEA FORT (vitesse)
-  ALEA FORT (hauteur > 1m)
-  ALEA FAIBLE (hauteur < 1m)

CARTE DES ENJEUX

-  Limite de la Zone inondable
-  Equipement vulnérable

ECHELLE : 1/5000e (1cm=50m)
Vu pour être annexé
à mon arrêté
Mont de Marsan, Le **15 JUIN 2005**


Pierre SOUBELET

