



Rapport

Porter à connaissance  
de l'État à l'échelle du

Marsan Agglomération

Document établi le 30/10/2015

Direction Départementale des Territoires et de la Mer

[www.landes.gouv.fr](http://www.landes.gouv.fr)



PRÉFET DES LANDES



***PORTER A CONNAISSANCE***

***du***

***PLUi / PLU du***

***Marsan Agglomération***

***Communes de***

***Benquet***

***Bostens***

***Bougue***

***Bretagne-de-Marsan***

***Campagne***

***Campet-et-Lamolère***

***Gaillères***

***Geloux***

***Laglorieuse***

***Lucbardez-et-Bargues***

***Mazerolles***

***Mont-de-Marsan***

***Pouydesseaux***

***Saint-Avit***

***Saint-Martin-d'Oney***

***Saint-Perdon***

***Saint-Pierre-du-Mont***

***Uchacq-et-Parentis***



# SOMMAIRE

<b>1 Les grands principes du PLU/PLUi.....</b>	<b>6</b>
<b>2 Les services de l'État.....</b>	<b>12</b>
2.1 L'État associé à l'élaboration / la révision des PLU/PLUi.....	12
2.2 Le contrôle de la légalité.....	13
2.3 L'évaluation environnementale (article L. 121-10 du code de l'urbanisme).....	13
<b>3 Le PLU/PLUi.....</b>	<b>15</b>
3.1 Le déroulement de la procédure d'élaboration / de révision.....	15
3.1.1 La délibération de prescription (article L. 123-6 du CU).....	15
3.1.2 Le rôle de l'État (article L. 123-7 du CU).....	16
3.1.3 Le débat sur les orientations générales du projet d'aménagement et de développement durables – PADD (article L. 123-9 du CU).....	16
3.1.4 La délibération arrêtant le projet de PLU/PLUi (article L. 123-9 du CU).....	17
3.1.5 Les consultations sur le projet de PLU/PLUi arrêté (article L. 123-9 du CU).....	17
3.1.6 L'enquête publique (article L. 123-10 du CU).....	18
3.1.7 La délibération approuvant le PLU/PLUi (article L. 123-10 du CU).....	18
3.1.8 La position du préfet (article L. 123-12 du CU).....	18
3.2 Les évaluations post approbation (article L. 123-12-1 du CU).....	20
3.3 Le contenu du PLU/PLUi (article L. 123-1 du CU).....	21
3.3.1 Le rapport de présentation (article L. 123-1-2 du CU).....	21
3.3.2 Le projet d'aménagement et de développement durables – PADD (article L. 123-1-3 du CU).....	23
3.3.3 Les orientations d'aménagement et de programmation – OAP (article L. 123-1-4 du CU).....	24
3.3.4 Le règlement (articles L. 123-1-5 et R. 123-4 à 10 du CU).....	25
3.3.5 Les documents graphiques (article L. 123-1-8 du CU).....	28
3.3.6 Les annexes (articles R. 123-13 et 14 du CU).....	28
3.4 Les possibilités d'évolution du PLU/PLUi (articles L. 123-13 et suivants du CU).....	29
3.4.1 La révision (article L. 123-13 du CU).....	29
3.4.2 La révision avec « examen conjoint » (article L. 123-13 du CU).....	29
3.4.3 La modification avec enquête publique (article L. 123-13-2 du CU).....	30
3.4.4 La modification dite « simplifiée » (article L. 123-13-3 du CU).....	31
3.4.5 La mise en compatibilité (articles L. 123-14 et suivants du CU).....	31
3.5 Rappel de la procédure.....	32
<b>4 Les dispositions générales.....</b>	<b>33</b>
4.1 Les dispositions en l'absence de SCoT (article L. 122-2 du CU).....	33
4.2 La cohérence avec les autres documents de planification (articles L. 111-1-1, L. 123-1-9 et 123-1-10 du CU).....	33

## 5 Le cadre législatif et réglementaire décliné par thématiques.....37

Thématique 1 – Prévention des risques et des nuisances.....	39
<i>Fiche introductive aux risques naturels et technologiques.....</i>	39
<i>Fiche 1-1 – Risques naturels : inondation.....</i>	41
<i>Fiche 1-2 – Risques naturels : feux de forêt.....</i>	42
<i>Fiche 1-3 – Risques naturels : autres risques naturels.....</i>	43
<i>Fiche 1-4 – Risques technologiques : installations classées.....</i>	45
<i>Fiche 1-5 – Risques technologiques : rupture de barrage ou de digue.....</i>	52
<i>Fiche 1-6 – Risques technologiques : transport de matières dangereuses.....</i>	53
<i>Fiche 1-7 – Risque minier.....</i>	54
<i>Fiche 1-8 – Déchets.....</i>	56
<i>Fiche 1-9 – Prévention des nuisances liées au bruit, notamment les infrastructures routières.....</i>	58
<i>Fiche 1-9 bis – Prévention des nuisances liées au bruit : Plan d'Exposition au Bruit (PEB).....</i>	65
<i>Fiche 1-10 – Prévention des nuisances olfactives.....</i>	66
<i>Fiche 1-11 – Carrière.....</i>	67
Thématique 2 – Agriculture et forêt.....	69
<i>Fiche 2-1 – Agriculture.....</i>	69
<i>Fiche 2-2 – Forêt.....</i>	73
Thématique 3 – Milieux naturels.....	77
<i>Fiche 3-2 – Sites Natura 2000.....</i>	77
<i>Fiche 3-4 – Sites classés ou inscrits.....</i>	80
<i>Fiche 3-5 – Paysages.....</i>	82
<i>Fiche 3-6 – ZNIEFF, ZICO et Espaces naturels sensibles.....</i>	85
<i>Fiche 3-8 – Trame Verte et Bleue.....</i>	87
Thématique 4 – Protection et gestion de l'eau.....	90
<i>Fiche 4-1 – Gestion des cours d'eau et préservation des zones humides.....</i>	90
<i>Fiche 4-2 – Gestion quantitative de la ressource en eau.....</i>	93
<i>Fiche 4-3 – Alimentation en eau potable.....</i>	95
<i>Fiche 4-4 – Puits et forages domestiques.....</i>	99
<i>Fiche 4-5 – Eaux pluviales.....</i>	100
<i>Fiche 4-6 – Assainissement collectif et non collectif.....</i>	102
Thématique 5 – Préservation du Patrimoine Archéologique.....	109
<i>Fiche 5-1 – Archéologie.....</i>	109
Thématique 6 – Architecture et Patrimoine.....	114
<i>Fiche 6-1 – Monuments Historiques.....</i>	114
<i>Fiche 7-1 – Droit au logement, diversité, mixité et renouvellement urbain.....</i>	117
<i>Fiche 7-2 – Accueil des gens du voyage.....</i>	121
Thématique 8 – Déplacements et qualité de vie.....	122
<i>Fiche 8-1 – Les déplacements.....</i>	122
<i>Fiche 8-2 – L. 111-1-4 (« Levée de l'amendement Dupont » ou « Entrée de ville »).....</i>	126
<i>Fiche 8-3 – Lutte contre le changement climatique.....</i>	130
<i>Fiche 8-4 – Publicité et enseignes.....</i>	133

<b>6 Les projets d'intérêt général (article L. 121-2).....</b>	<b>136</b>
6.1 Les projets d'intérêt général (articles L. 121-9 et R. 121-4 du CU).....	136
6.2 Les opérations d'intérêt national (article R. 121-4-1 du CU).....	136
<b>7 Les servitudes d'utilité publique et d'urbanisme.....</b>	<b>137</b>
7.1 Les servitudes d'utilité publique (articles L. 126-1 et R. 126-1 du CU).....	137
7.2 Les servitudes d'urbanisme ou autres limitations d'utilisation des sols.....	155
<b>ANNEXE : les liens internet vers les documents cités dans le PAC.....</b>	<b>156</b>

Le conseil municipal / l'organe délibérant de l'Établissement Public de Coopération Intercommunale (EPCI) (aussi appelé conseil communautaire) de la communauté d'agglomération Le Marsan Agglomération a décidé de prescrire l'élaboration / la révision du plan local d'urbanisme (PLU) / plan local d'urbanisme intercommunal (PLUi).

Le présent porter à connaissance porte sur les informations nécessaires à l'exercice de vos compétences en matière d'urbanisme (Article R. 121-1 du code de l'urbanisme) : lorsqu'ils existent, directive territoriale d'aménagement et de développement durables, dispositions relatives au littoral, servitudes d'utilité publique, schéma régional de cohérence écologique, plan régional de l'agriculture durable, plan pluriannuel régional de développement forestier, projets d'intérêt général et opérations d'intérêt national, études en matière de prévention des risques et de protection de l'environnement, ...

## LE CADRE LÉGISLATIF ET RÉGLEMENTAIRE

### 1 Les grands principes du PLU/PLUi

Les principes fondateurs de l'aménagement durable du territoire sont exprimés à l'article L. 110 du code de l'urbanisme (CU) :

*« Le territoire français est le patrimoine commun de la nation. Chaque collectivité publique en est le gestionnaire et le garant dans le cadre de ses compétences. Afin d'aménager le cadre de vie, d'assurer sans discrimination aux populations résidentes et futures des conditions d'habitat, d'emploi, de services et de transports répondant à la diversité de ses besoins et de ses ressources, de gérer le sol de façon économe, de réduire les émissions de gaz à effet de serre, de réduire les consommations d'énergie, d'économiser les ressources fossiles d'assurer la protection des milieux naturels et des paysages, la préservation de la biodiversité notamment par la conservation, la restauration et la création de continuités écologiques, ainsi que la sécurité et la salubrité publiques et de promouvoir l'équilibre entre les populations résidant dans les zones urbaines et rurales et de rationaliser la demande de déplacements, les collectivités publiques harmonisent, dans le respect réciproque de leur autonomie, leurs prévisions et leurs décisions d'utilisation de l'espace. Leur action en matière d'urbanisme contribue à la lutte contre le changement climatique et à l'adaptation à ce changement. »*



Ainsi, le rôle dévolu au PLU/PLUi est précisé à l'article L. 121-1 de ce même code :

*« [...] les plans locaux d'urbanisme [...] déterminent les conditions permettant d'assurer, dans le respect des objectifs du développement durable :*

*1° l'équilibre entre :*

- a) Le renouvellement urbain, le développement urbain maîtrisé, la restructuration des espaces urbanisés, la revitalisation des centres urbains et ruraux ;*
- b) l'utilisation économe des espaces naturels, la préservation des espaces affectés aux activités agricoles et forestières, et la protection des sites, des milieux et paysages naturels ;*
- c) La sauvegarde des ensembles urbains et du patrimoine bâti remarquables ;*
- d) Les besoins en matière de mobilité.*

*1° bis La qualité urbaine, architecturale et paysagère, notamment des entrées de ville ;*

*2° La diversité des fonctions urbaines et rurales et la mixité sociale dans l'habitat, en prévoyant des capacités de construction et de réhabilitation suffisantes pour la satisfaction, sans discrimination, des besoins présents et futurs de l'ensemble des modes d'habitat, d'activités économiques, touristiques, sportives, culturelles et d'intérêt général ainsi que d'équipements publics et d'équipement commercial, en tenant compte en particulier des objectifs de répartition géographiquement équilibrée entre emploi, habitat, commerces et services, d'amélioration des performances énergétiques, de développement des communications électroniques, de diminution des obligations de déplacements motorisés et de développement des transports alternatifs à l'usage individuel de l'automobile ;*

*3° La réduction des émissions de gaz à effet de serre, la maîtrise de l'énergie et la production énergétique à partir de sources renouvelables, la préservation de la qualité de l'air, de l'eau, du sol et du sous-sol, des ressources naturelles, de la biodiversité, des écosystèmes, des espaces verts, la préservation et la remise en bon état des continuités écologiques, et la prévention des risques naturels prévisibles, des risques miniers, des risques technologiques, des pollutions et des nuisances de toute nature. »*

Les choix qu'elle aura à opérer dans le cadre de ses compétences devront permettre à la collectivité d'élaborer son PLU/PLUi dans la perspective de l'atteinte de ces objectifs généraux.

L'attention de l'autorité compétente pour conduire la procédure est tout d'abord attirée sur la mise en application des principes qui guident la planification territoriale, tels qu'ils ont été instaurés par la loi relative à la solidarité et au renouvellement urbains (SRU) du 13 décembre 2000 et réaffirmés par la loi Urbanisme et Habitat du 2 juillet 2003.

Ces principes se traduisent par trois objectifs majeurs :

- le renouvellement urbain,
- la solidarité sociale,
- la cohérence à l'échelle de l'agglomération entre la planification urbaine et les politiques du logement social, des transports collectifs et de l'équipement commercial.

Par ailleurs, il faut souligner que les lois issues du « Grenelle de l'Environnement » ont également apporté des évolutions significatives s'agissant des démarches de planification de l'urbanisme. Ces évolutions concernent à la fois les principes fondamentaux qui encadrent les projets d'aménagement et d'urbanisme et le contenu réglementaire des documents de planification.

La loi n°2009-967 du 3 août 2009 de programmation relative à la mise en œuvre du Grenelle de l'environnement, dite loi Grenelle I, a renforcé dans le code de l'urbanisme les objectifs liés au développement durable, en particulier :

- la lutte contre l'étalement urbain et la limitation de la consommation des espaces naturels, agricoles et forestiers,
- le lien entre urbanisme et déplacements (consommation d'énergie et lutte contre les gaz à effet de serre),
- la préservation de la biodiversité, notamment à travers la conservation, la restauration et la création de continuités écologiques.

La loi n°2010-788 du 12 juillet 2010 portant engagement national pour l'environnement, appelée aussi loi Grenelle II, est venue préciser les outils concrets permettant d'atteindre ces objectifs dans les documents de planification.

Ce texte pose également le principe de l'élaboration des PLU à l'échelle intercommunale, notamment pour les communautés d'agglomération et communautés de communes qui se sont dotées de cette compétence.

Les principes de la planification et le cadre dans lequel doivent s'élaborer les documents d'urbanisme sont exprimés dans les articles L. 110 et L. 121-1 du code de l'urbanisme.

Le paysage des documents d'urbanisme locaux, composé du Schéma de Cohérence Territoriale (SCoT), du Plan Local d'Urbanisme (PLU), de la carte communale, est complété par le Plan Local d'Urbanisme intercommunal (PLUi).

La loi n°2014-366 du 24 mars 2014 pour l'accès au logement et un urbanisme rénové, dite loi Alur, expose parmi ses motifs que « Pour assurer la transition écologique des territoires tout en donnant aux acteurs les moyens d'atteindre cet objectif, il est essentiel de travailler à la fois à l'aménagement et au développement du territoire, d'une part, mais aussi à la préservation des espaces naturels et agricoles, d'autre part. »

En ce qui concerne les PLU/PLUi, le titre IV de la loi Alur vise plus particulièrement à :

- modifier la présentation et le contenu des règles que peut fixer le PLU/PLUi ;
- lutter contre l'étalement urbain et la consommation d'espaces naturels, agricoles et forestiers, par l'analyse de la capacité de densification et de renouvellement urbain et l'exposé de la stratégie foncière en découlant ;
- moderniser les documents de planification communaux et intercommunaux par :
  - la prise en compte de l'ensemble des modes d'habitat permanent,
  - la transformation des POS en PLU, avec retour au RNU en cas de caducité des POS,

- le transfert de la compétence en matière de documents d'urbanisme,
- le renforcement de la collaboration entre l'EPCI et les communes membres,
- la modernisation du PLUi,
- l'encadrement des effets des changements de périmètres des EPCI sur les PLU.

Pour plus d'informations, le ministère du logement et de l'égalité des territoires propose deux rubriques différentes sur son site internet :

– « Un urbanisme et un aménagement rénovés pour relancer la construction » permet une approche de la loi sous forme de questions-réponses

<http://www.territoires.gouv.fr/un-urbanisme-et-un-amenagement-renoves-pour-relancer-la-construction>

– la rubrique dédiée à la loi Alur propose notamment des fiches techniques thématiques

<http://www.territoires.gouv.fr/spip.php?page=accueil-sous-site&site=432>

La loi n°2014-1170 du 13 octobre 2014 d'avenir pour l'agriculture, l'alimentation et la forêt, dite LAAAF a apporté des modifications et précisions à la version initiale de la loi Alur, notamment :

- Dans les zones A et N, des bâtiments peuvent être désignés par le PLU afin de faire l'objet d'un éventuel changement de destination. De plus, l'extension des bâtiments d'habitation situés en dehors des STECAL est autorisée, dès lors que celle-ci ne compromet pas l'activité agricole ou la qualité paysagère du site.

*Pour plus de détails, voir chapitre « [3.3.1. Le rapport de présentation](#) »*

- Une procédure de révision de POS doit respecter l'ensemble des dispositions de la loi Alur prévues pour les PLU.
- Les PLU déjà approuvés avant la loi Alur intègrent lors de leur prochaine révision l'analyse de la capacité de densification et de mutation des espaces bâtis, l'inventaire des capacités de stationnement et les conditions de réalisation du bilan de la consommation d'espaces naturels, agricoles et forestiers, ainsi que les objectifs chiffrés de réduction de consommation d'espace et la composante paysagère.

La loi n°2014-1545 du 20 décembre 2014 relative à la simplification de la vie des entreprises et portant diverses dispositions de simplification et de clarification du droit et des procédures administratives comporte des dispositions relatives à l'urbanisme, ces nouvelles dispositions concernant notamment :

- l'élaboration des PLUi :

Si l'élaboration d'un plan local d'urbanisme intercommunal est engagée entre le 27 mars 2014 et le 31 décembre 2015, les dates et délais ne s'opposent pas aux PLU et POS applicables sur le territoire de l'EPCI :

- au troisième alinéa du V de l'article 19 de la loi n°2010-788 du 12 juillet 2010 portant engagement national pour l'environnement (date dite de « Grenellisation » des PLU du 1<sup>er</sup> janvier 2017) ;

- aux deuxième et avant-dernier alinéas du IV de l'article L. 111-1-1 du code de l'urbanisme (délais de mise en compatibilité ou de prise en compte d'un document de rang supérieur) ;
- aux deux derniers alinéas de l'article L. 123-19 du code de l'urbanisme (dates de caducité des POS).

Le dispositif est applicable tout au long de la procédure si, de manière cumulative :

- le débat sur le plan d'aménagement et de développement durables (PADD) a lieu au sein de son organe délibérant de l'EPCI, avant le 27 mars 2017 ;
- **et** si l'approbation du PLUi a lieu avant le 31 décembre 2019.

Si le débat sur le PADD ou l'approbation n'ont pas lieu dans les délais requis, le dispositif cesse de s'appliquer immédiatement et les dates et délais mentionnés au 1<sup>er</sup> alinéa de l'article 13 s'appliquent à nouveau aux PLU et POS en vigueur sur le territoire de l'EPCI.

- l'achèvement par un EPCI nouvellement compétent des procédures PLU engagées par les communes :

La loi précise explicitement que les EPCI qui sont nouvellement compétents en matière de PLU, de document en tenant lieu ou de carte communale peuvent achever toutes les procédures d'élaboration ou d'évolution des documents d'urbanisme engagées par une commune avant la date du transfert de la compétence à l'EPCI.

Dans le cas de l'achèvement d'une procédure de PLU communal, l'avis de la commune est requis. Cette mesure vise à sécuriser juridiquement les procédures et garantir la continuité des politiques locales.

La loi n°2015-908 du 23 juillet 2015 relative à la simplification des règles d'urbanisme applicables à certains projets de construction de logements concerne notamment le plafonnement des obligations de stationnement exigées par les PLU pour les projets d'établissement d'hébergement pour personnes âgées dépendantes ou de résidences étudiantes (article L 123-1-13 du code de l'urbanisme).

La loi n°2015-990 du 6 août 2015 (Loi Macron) pour la croissance, l'activité et l'égalité des chances économiques a pour objectifs la simplification des procédures et l'accélération de la réalisation des opérations de construction et d'aménagement.

Ces dispositions portent notamment sur :

- les majorations de 30 % de constructibilité en faveur du logement intermédiaire. Les communes couvertes par un PLU peuvent délimiter dans leur règlement, des secteurs dans lesquels se situent des programmes de logements comportant des logements intermédiaires. Sur le modèle de celui existant pour les logements sociaux, une majoration de constructibilité pouvant aller jusqu'à 30 % est possible pour les programmes de logements comportant des logements intermédiaires. La mise en place dans le règlement du PLU se fait par le biais d'une procédure de modification simplifiée.
- la constructibilité en zones agricole et naturelle (modification de la version initiale des lois ALUR et LAAF). Dans les zones A et N, en dehors des STECAL, les bâtiments d'habitation existants peuvent faire l'objet d'extensions ou d'annexes, dès lors que ces extensions ou annexes ne compromettent pas l'activité agricole ou la qualité paysagère du site. Les dispositions du règlement de ces zones sont soumises à l'avis de la

## CDPENAF.

Elles sont d'application immédiate aux procédures d'élaboration ou de révision de PLU en cours au jour de la publication de la loi.

**L'article 109 de la loi Macron autorise, par voie d'ordonnance, une nouvelle rédaction du livre 1<sup>er</sup> du code de l'urbanisme afin d'en clarifier la rédaction et le plan. La recodification de ce livre sera publiée au plus tard en décembre 2015, pour une entrée en vigueur au 1<sup>er</sup> janvier 2016.**

La loi n° 2015-991 dite loi NOTRe du 7 août 2015 portant nouvelle organisation territoriale de la République introduit :

- la création du Schéma Régional d'Aménagement, de Développement Durable et d'Égalité des Territoires (SRADDET), élaboré par la région ;
- la possibilité à nouveau de délimiter un périmètre de SCOT à l'échelle d'un EPCI si le préfet juge ce périmètre pertinent ;
- la clarification du « transfert de compétence en matière de PLU, de document en tenant lieu ou de carte communale ». L'EPCI compétent est substitué de plein droit dans tous les actes et délibérations afférents à la procédure engagée avant la date de sa création, de sa fusion, de la modification de son périmètre ou du transfert de la compétence.

La loi n° 2015-992 du 17 août 2015 relative à la transition énergétique pour la croissance verte (TECV) modifie notamment :

- l'article L 123-1-5 du CU afin que les auteurs de PLU soient habilités à imposer « une production minimale d'énergie renouvelable », le cas échéant, en fonction des caractéristiques du projet et de la consommation des sites concernés ;
- l'article L 123-1-12 du CU : l'obligation des constructeurs en matière de réalisation d'aires de stationnement pour les véhicules motorisés est réduite de 15 % minimum en contrepartie de la mise à disposition de véhicules électriques munis d'un dispositif de recharge adapté ou de véhicule propres en auto-partage ;
- les articles L 146-4 et L 146-6 du CU (loi littoral) sont modifiés : l'atterrissage des canalisations et jonctions nécessaires à l'exercice des missions de service public est autorisé dans la bande des 100 mètres, en dehors des parties urbanisées dans les communes littorales ;
- l'article L 146-4-1 du CU permet l'implantation des éoliennes en discontinuité des zones urbanisées, sous certaines conditions ;
- l'article L 123-1-3 du CU (PADD) a ajouté une nouvelle orientation générale, les réseaux d'énergie : le PADD arrête les orientations générales concernant l'habitat, les transports et les déplacements, **les réseaux d'énergie**, le développement des communications numériques, l'équipement commercial, le développement économique et les loisirs, retenues pour l'ensemble de l'EPCI ou de la commune (s'applique aux PLU dont la révision ou l'élaboration est engagée après la promulgation de la loi – 18 août 2015).

## 2 Les services de l'État

Les services de l'État sont appelés à intervenir à plusieurs titres lors d'une procédure d'élaboration / de révision de PLU/PLUi.

### 2.1 L'État associé à l'élaboration / la révision des PLU/PLUi

Après la transmission de la délibération prescrivant l'établissement du document d'urbanisme, l'État porte à la connaissance de la commune / de l'EPCI « *le cadre législatif et réglementaire à respecter, ainsi que les projets des collectivités territoriales et de l'État en cours d'élaboration ou existants. Tout retard ou omission dans la transmission de ces informations est sans effet sur les procédures engagées par les communes ou leurs groupements* » (article L. 121-2 du code de l'urbanisme).

L'État doit également faire parvenir les dispositions particulières applicables au territoire concerné, notamment les servitudes d'utilité publique, les projets d'intérêt général et les opérations d'intérêt national.

Le préfet transmet également les études techniques nécessaires à l'exercice de leur compétence en matière d'urbanisme dont il dispose.

L'ensemble de ces informations est tenu à la disposition du public par les communes et/ou leurs groupements compétents ; de même que tout ou partie des documents annexés à ce porter à connaissance peuvent être joints au dossier d'enquête publique. Cette mesure va dans le sens de la démocratisation des documents d'urbanisme.

L'autre facette de la participation de l'État à l'élaboration des documents d'urbanisme, outre le porter à connaissance, est l'association régie par les articles L. 123-7 et L. 121-4 du code de l'urbanisme.

Cette phase a pour objectif d'ouvrir un dialogue fructueux entre l'autorité compétente et les personnes publiques grâce à un échange des points de vue de chacun sur l'aménagement et le développement durables du territoire communal / intercommunal.

L'association est le moment où l'État, ou toute autre personne publique, exprime ses attentes et objectifs résultant des politiques nationales (transport, habitat, politique de la ville, aménagement du territoire, universités, environnement, ...) et plus généralement son point de vue et ses réflexions stratégiques sur le territoire.

## 2.2 Le contrôle de la légalité

L'obligation de transmettre au préfet les actes et délibérations des collectivités territoriales obéit à un double impératif.

Il s'agit d'abord d'une mesure de publicité. La transmission conditionne l'opposabilité aux tiers de ces actes ou délibérations. Si la transmission est incomplète (oubli d'annexes, ...), elle est considérée comme inaboutie.

Par ailleurs, dans le cadre de ce contrôle a posteriori, les actes ainsi transmis font l'objet d'un **contrôle de la légalité**, contrôle d'une part externe, c'est-à-dire portant sur des irrégularités de forme et de procédure, et d'autre part interne (violation de normes supérieures, de règles, ...).

Il s'agit d'éviter les incohérences graves et de veiller à la prise en compte des intérêts des différentes collectivités.

## 2.3 L'évaluation environnementale (article L. 121-10 du code de l'urbanisme)

Le PLU/PLUi est soumis à évaluation environnementale s'il est concerné par l'un au moins des points suivants :

- il couvre un territoire qui intersecte un site Natura 2000 ;
- il couvre le territoire d'au moins une commune littorale ;
- il couvre un territoire situé en zone de montagne et prévoit la réalisation d'une unité touristique nouvelle soumise à autorisation en application de l'article L. 145-11 du code de l'urbanisme ;
- il tient lieu de Plan de Déplacement Urbain (PDU) ;
- il tient lieu de Schéma de Cohérence Territoriale (SCoT).

S'il n'est pas soumis à évaluation environnementale pour l'une de ces raisons, alors il est soumis à examen au cas par cas : l'autorité environnementale décidera s'il est soumis ou non à évaluation.

Cette autorité est le préfet de département.

Elle est mobilisée pour :

- se prononcer au cas par cas sur la nécessité de procéder à une évaluation environnementale du PLU/PLUi ;
- donner un avis sur les projets de PLU/PLUi arrêtés ayant fait l'objet d'une évaluation environnementale ;
- se prononcer sur le degré de précision attendu des informations contenues dans le rapport de présentation.

La personne publique responsable transmet, après le débat relatif aux orientations du PADD pour l'élaboration ou pour la révision d'un PLU/PLUi portant atteinte aux orientations du PADD, à l'autorité administrative de l'État compétente en matière d'environnement les informations suivantes (article R. 121-14-1 du code de l'urbanisme) :

- une description des caractéristiques principales du document,
- une description des caractéristiques principales, de la valeur et de la vulnérabilité de la zone susceptible d'être touchée par la mise en œuvre du document,
- une description des principales incidences sur l'environnement et la santé humaine de la mise en œuvre du document.

Dès réception du dossier, l'autorité compétente en accuse réception, en indiquant la date à laquelle est susceptible de naître la décision implicite. Elle dispose d'un délai de trois mois suivant la date de la saisine.

L'avis est, dès sa signature, mis en ligne sur son site internet et transmis à la personne publique responsable. Il est, s'il y a lieu, joint au dossier d'enquête publique ou mis à la disposition du public.

À défaut de s'être prononcée dans les délais réglementaires, l'autorité administrative de l'État en matière d'environnement, est réputée n'avoir aucune observation à formuler. Une information sur cette absence d'avis figure sur son site internet.



## 3 Le PLU/PLUi

Les articles L. 123-1 et suivants du code de l'urbanisme (CU) décrivent le contenu, la portée, les modalités d'élaboration / de révision, les possibilités d'évolution du PLU/PLUi.

### 3.1 Le déroulement de la procédure d'élaboration / de révision

#### 3.1.1 La délibération de prescription (article L. 123-6 du CU)

Le PLU/PLUi est élaboré à l'initiative et sous la responsabilité de l'EPCI lorsqu'il est doté de la compétence en matière de PLU, en collaboration avec les communes membres. Le conseil communautaire arrête les modalités de cette collaboration après avoir réuni une conférence intercommunale rassemblant, à l'initiative de son président, l'ensemble des maires des communes membres.

Dans les autres cas, le PLU est élaboré à initiative et sous la responsabilité de la commune, le cas échéant en collaboration avec l'EPCI dont elle est membre.

La délibération du conseil municipal / conseil communautaire prescrit l'établissement du PLU/PLUi et précise les modalités de concertation ainsi que les objectifs poursuivis par la collectivité. Elle est notifiée aux personnes publiques listées dans le tableau de la rubrique [« 3.5. Rappel de la procédure »](#).

À compter de la publication de la délibération prescrivant l'élaboration d'un PLU/PLUi, l'autorité compétente peut décider de surseoir à statuer, dans les conditions et délais prévus à l'article L. 111-8 du code de l'urbanisme, sur les demandes d'autorisation concernant des constructions, installations ou opérations qui seraient de nature à compromettre ou à rendre plus onéreuse l'exécution du futur plan.

L'élaboration / la révision du PLU/PLUi est l'occasion de débattre, tout au long de la procédure, tant au sein du conseil municipal / conseil communautaire qu'avec la population, les associations locales et les autres personnes concernées, des objectifs de développement, des projets d'aménagement et des dispositions retenues pour les mettre en œuvre (article L. 300-2 du code de l'urbanisme).

Le bilan de la concertation est présenté par le maire / le président de l'EPCI au conseil municipal / conseil communautaire, qui en délibère préalablement à l'arrêt du projet de PLU/PLUi ou au plus tard de façon simultanée (discussion sur les observations du public ou le contenu des échanges en réunion publique).

Lorsqu'il est élaboré par un EPCI compétent, le PLUi peut comporter des plans de secteur qui couvrent chacun l'intégralité du territoire d'une ou plusieurs communes membres de l'EPCI et qui précisent les orientations d'aménagement et de programmation ainsi que le règlement spécifiques à ce secteur.

Une ou plusieurs communes membres d'une communauté de communes ou d'une communauté d'agglomération peuvent demander à être couvertes par un plan de secteur. Après un débat au sein de l'organe délibérant de l'EPCI, celui-ci délibère sur l'opportunité d'élaborer ce plan.

### **3.1.2 Le rôle de l'État (article L. 123-7 du CU)**

Le préfet ou la collectivité peuvent demander à ce que les services de l'État soient associés à l'élaboration du projet de PLU/PLUi.

Le préfet transmet à la collectivité le porter à connaissance, objet du présent rapport (articles L. 121-2 et R. 121-1 du code de l'urbanisme).

### **3.1.3 Le débat sur les orientations générales du projet d'aménagement et de développement durables – PADD (article L. 123-9 du CU)**

Le premier alinéa de l'article L. 123-9 du code de l'urbanisme prévoit qu'un débat sur les orientations générales du PADD est organisé au sein du conseil municipal / conseil communautaire et des conseils municipaux, au plus tard deux mois avant l'examen du projet de plan local d'urbanisme.

C'est une occasion pour les membres du conseil de débattre sur les orientations générales du projet et de pouvoir émettre leurs observations avant que ne leur soit présenté le projet définitif, prêt à être arrêté.

Ce débat fait l'objet d'un point à l'ordre du jour du conseil municipal / du conseil communautaire et des conseils municipaux et d'un compte rendu. Il est déconseillé de délibérer formellement à l'issue de ce débat.

En application du décret du 23 août 2012 relatif à l'évaluation environnementale des documents d'urbanisme, la commune / l'EPCI soumis(e) transmet à l'autorité environnementale les informations suivantes :

- une description des caractéristiques principales du document ;
- une description des caractéristiques principales, de la valeur et de la vulnérabilité de la zone susceptible d'être touchée par la mise en œuvre du document ;
- une description des principales incidences sur l'environnement et la santé humaine de la mise en œuvre du document.

Dès réception de ces documents, l'autorité environnementale en accusera réception et disposera de deux mois pour décider de soumettre ou non le PLU/PLUi à évaluation environnementale. L'absence de réponse dans ce délai implique que le PLU/PLUi est soumis à évaluation environnementale.

Lorsqu'une commune membre de l'EPCI émet un avis défavorable sur les orientations d'aménagement et de programmation (OAP) ou les dispositions du règlement qui la concernent directement, le conseil communautaire délibère à nouveau et arrête le projet de PLUi à la majorité des deux tiers des suffrages exprimés.

### **3.1.4 La délibération arrêtant le projet de PLU/PLUi (article L. 123-9 du CU)**

Lorsque l'élaboration du PLU/PLUi est terminée, le conseil municipal / conseil communautaire délibère pour arrêter le PLU/PLUi, et faire le bilan de la concertation.

L'arrêt du projet de PLU/PLUi peut intervenir au plus tôt deux mois après le débat sur les orientations générales du PADD.

Lorsqu'une commune membre de l'établissement public de coopération intercommunale émet un avis défavorable sur les orientations d'aménagement et de programmation ou les dispositions du règlement qui la concernent directement, l'organe délibérant compétent de l'établissement public de coopération intercommunale délibère à nouveau et arrête le projet de plan local d'urbanisme à la majorité des deux tiers des suffrages exprimés.

Cette délibération est transmise au contrôle de légalité et affichée un mois en mairie / en mairies et au siège de l'EPCI.

Le projet de PLU/PLUi arrêté est soumis à enquête publique.

Le projet de PLU/PLUi n'est pas modifiable jusqu'à la fin de l'enquête publique.

### **3.1.5 Les consultations sur le projet de PLU/PLUi arrêté (article L. 123-9 du CU)**

La collectivité communique le projet de PLU/PLUi arrêté au préfet pour avis, ainsi qu'aux autres personnes publiques associées.

Si le PLU/PLUi fait l'objet d'une évaluation environnementale, la collectivité saisit l'autorité de l'État compétente en matière d'environnement pour avis au titre de l'article L. 121-12 du code de l'urbanisme.

Toute élaboration d'un plan local d'urbanisme d'une commune située en dehors du périmètre d'un SCoT approuvé et ayant pour conséquence une réduction des surfaces des espaces naturels, agricoles et forestiers est soumise pour avis à la commission départementale de la préservation des espaces naturels, agricoles et forestiers (CDPENAF) prévue à l'article L. 112-1-1 du code rural et de la pêche maritime. L'avis de la CDPENAF, depuis la publication de la loi Alur, est aussi requis pour délimiter, à titre exceptionnel, des secteurs de taille et de capacité d'accueil limitées (STECAL) dans les zones naturelles, agricoles ou forestières.

L'avis de la CDPENAF est également requis sur les dispositions du règlement permettant la réalisation d'extensions des bâtiments d'habitation ou d'annexes en zones A et N du PLU.

Le projet de PLU/PLUi arrêté est communiqué aux personnes publiques (cf tableau récapitulatif de la rubrique « [3.5. Rappel de la procédure](#) »), ainsi que, à leur demande, aux communes limitrophes, aux EPCI directement intéressés, à la CDPENAF, ainsi qu'à l'établissement public chargé d'un SCoT dont la commune est limitrophe, lorsqu'elle n'est pas couverte par un tel schéma.

Le projet de PLU tenant lieu de programme local de l'habitat (PLH) est également soumis pour avis au comité régional de l'habitat et de l'hébergement.

Ces personnes publiques ont trois mois pour donner leur avis.

### **3.1.6 L'enquête publique (article L. 123-10 du CU)**

L'enquête publique réalisée conformément au chapitre III du titre II du livre Ier du code de l'environnement, porte sur le projet arrêté et sa procédure est strictement encadrée dans ses modalités et dans ses délais par la loi du 12 juillet 1983 dite loi Bouchardeau, qui a été complétée par la loi relative à la démocratie de proximité du 27 février 2002.

Le dossier de PLU/PLUi soumis à enquête publique comprend :

- le dossier du projet de PLU/PLUi tel qu'il a été arrêté, composé du rapport de présentation, du PADD, des orientations d'aménagement et de programmation, du règlement ainsi que de leurs documents graphiques et des annexes,
- les avis recueillis en application des articles L. 121-5 (avis d'associations), L. 123-8 et L. 123-9 du code de l'urbanisme (avis des personnes publiques associées ou consultées) émis sur ce projet,
- à la discrétion de la collectivité, tout ou partie des éléments du PAC transmis à la collectivité par le préfet.

Après l'expiration du délai d'enquête (1 mois), le commissaire enquêteur transmet au maire / au président de l'EPCI le dossier de l'enquête avec le rapport et ses conclusions motivées en précisant si elles sont favorables ou non dans un délai d'un mois à compter de la clôture de l'enquête publique.

Le rapport et ses conclusions motivées sont rendus publics.

### **3.1.7 La délibération approuvant le PLU/PLUi (article L. 123-10 du CU)**

Après l'enquête publique,

– pour le PLUi : les avis qui ont été joints au dossier, les observations du public et le rapport du commissaire enquêteur sont présentés lors d'une conférence intercommunale rassemblant les maires des communes membres de l'EPCI. Ensuite, le conseil communautaire approuve le projet de PLUi à la majorité des suffrages exprimés, en tenant compte des avis qui ont été joints au dossier, des observations du public et du rapport du commissaire enquêteur.

– pour le PLU : le projet, éventuellement modifié pour tenir compte des avis qui ont été joints au dossier, des observations du public et du rapport du commissaire enquêteur (ces adaptations ne doivent pas remettre en cause l'économie générale du PADD), est approuvé par délibération du conseil municipal.

### **3.1.8 La position du préfet (article L. 123-12 du CU)**

Lorsque le PLU/PLUi porte sur un territoire couvert par un SCoT approuvé, il est exécutoire dès lors qu'il a été publié et transmis au préfet dans les conditions définies aux articles L. 2131-1 et L. 2131-2 du code général des collectivités territoriales (CGCT).

Lorsque le PLU/PLUi porte sur un territoire qui n'est pas couvert par un SCoT approuvé, ou lorsqu'il comporte des dispositions tenant lieu de programme local de l'habitat, il est publié et transmis au préfet dans les conditions définies aux articles L. 2131-1 et L. 2131-2 du CGCT. Il devient exécutoire à l'issue d'un délai d'un mois à compter de sa transmission au préfet.

Toutefois, dans ce délai, le préfet notifie par lettre motivée à la commune / l'EPCI, les modifications qu'il estime nécessaire d'apporter au plan lorsque les dispositions de celui-ci :

*« 1° Ne sont pas compatibles avec les directives territoriales d'aménagement maintenues en vigueur après la publication de la loi n°2010-788 du 12 juillet 2010 portant engagement national pour l'environnement ou avec les prescriptions particulières prévues par le III de l'article L. 145-7 et, en l'absence de celles-ci, avec les dispositions particulières aux zones de montagne et au littoral mentionnées à l'article L. 111-1-1 ;*

*2° Compromettent gravement les principes énoncés aux articles L. 110 et L. 121-1, sont contraires à un projet d'intérêt général, autorisent une consommation excessive de l'espace, notamment en ne prévoyant pas la densification des secteurs desservis par les transports ou les équipements collectifs, ou ne prennent pas suffisamment en compte les enjeux relatifs à la préservation ou à la remise en bon état des continuités écologiques ;*

*3° Dans le cas où le plan comporte des dispositions tenant lieu de plan local de l'habitat, ces dispositions ne répondent pas aux objectifs de répartition équilibrée et diversifiée de l'offre de logements, de renouvellement du parc immobilier et d'accroissement du nombre de logements et de places d'hébergement nécessaires, en application des dispositions de l'article L. 302-2 du code de la construction et de l'habitation, ou ont fait l'objet d'un avis défavorable ou de réserves émises par le comité régional de l'habitat et de l'hébergement ;*

*4° Font apparaître des incompatibilités manifestes avec l'utilisation ou l'affectation des sols des communes voisines ;*

*5° Sont manifestement contraires au programme d'action visé à l'article L. 141-7 ;*

*6° Comprennent des dispositions applicables aux entrées de ville incompatibles avec la prise en compte des nuisances, de la sécurité, de la qualité urbaine, architecturale et paysagère ;*

*7° Sont de nature à compromettre la réalisation d'un programme local de l'habitat, d'un schéma de cohérence territoriale, d'un schéma de secteur ou d'un schéma de mise en valeur de la mer en cours d'établissement ;*

*8° Font apparaître une ou des incompatibilités manifestes avec l'organisation des transports prévue par l'autorité organisatrice des transports territorialement compétente. »*

Dans ce cas, le PLU/PLUi ne devient exécutoire qu'après l'intervention, la publication et la transmission au préfet des modifications demandées.

À compter du 1<sup>er</sup> janvier 2020, la publication prévue au premier alinéa de l'article L. 2131-1 du CGCT s'effectue sur le portail national de l'urbanisme prévu à l'article L. 129-1 du CU selon des modalités fixées par arrêté du ministre chargé de l'urbanisme.

Le document demeure consultable en mairie / au siège de l'EPCI et dans les mairies des communes membres concernées.

### **3.2 Les évaluations post approbation (article L. 123-12-1 du CU)**

Le conseil communautaire / conseil municipal procède, neuf ans au plus tard après la délibération portant approbation / révision du PLU/PLUi, à une analyse des résultats de l'application de ce plan au regard des objectifs prévus à l'article L. 121-1 du code de l'urbanisme et, si le PLU/PLUi fait office de plan de déplacement urbain, aux articles L. 1214-1 et L. 1214-2 du code des transports.

Lorsque le PLUi tient lieu de programme local de l'habitat (PLH), la durée de neuf ans précédemment mentionnée est ramenée à six ans et l'évaluation porte également sur les résultats de l'application de ce plan au regard des objectifs prévus à l'article L. 302-1 du code de la construction et de l'habitation.

Dans ce cas, cette analyse doit également être faite tous les trois ans, dès lors que le plan n'a pas été mis en révision. Ce bilan est transmis au préfet de département.

Cette analyse des résultats, organisée tous les neuf ans ou, si le PLU tient lieu de PLH, tous les six ans, donne lieu à une délibération du conseil communautaire / conseil municipal sur l'opportunité de réviser ce plan.

Lorsque le PLU tient lieu de PLH, le préfet peut demander les modifications qu'il estime nécessaire d'apporter au plan lorsque ce dernier ne répond pas aux objectifs définis à l'article L. 302-2 du code de la construction et de l'habitation. Dans un délai d'un mois, l'EPCI fait connaître au préfet s'il entend procéder aux modifications. À défaut d'accord ou à défaut d'une délibération approuvant les modifications demandées dans un délai d'un an à compter de la demande de modifications, le préfet engage une modification ou une révision du plan.

### **3.3 Le contenu du PLU/PLUi (article L. 123-1 du CU)**

L'article L. 123-1 fixe le contenu du dossier de PLU/PLUi : il comprend un rapport de présentation, un projet d'aménagement et de développement durables (PADD), des orientations d'aménagement et de programmation (OAP), un règlement et des annexes.

Lorsque le PLUi tient lieu de programme local de l'habitat ou de plan de déplacements urbains, il comprend également un programme d'orientations et d'actions, document qui comprend toute mesure ou tout élément d'information nécessaire à la mise en œuvre de la politique de l'habitat ou des transports et des déplacements définie par le PLUi.

Chacun de ces éléments peut comprendre un ou plusieurs documents graphiques.

#### **3.3.1 Le rapport de présentation (article L. 123-1-2 du CU)**

Le rapport de présentation est un document qui explique la façon dont le PLU/PLUi a été élaboré, la façon dont il respecte la législation ainsi que les incidences qu'il est susceptible d'avoir sur l'environnement. Il est destiné à être lu par le public et à ce titre se doit d'être lisible, accessible et compréhensible.

Le rapport de présentation explique les choix retenus pour établir le PADD, les OAP et le règlement. Il s'appuie sur un diagnostic établi au regard des prévisions économiques et démographiques et des besoins répertoriés en matière de développement économique, de surfaces et de développement agricoles, de développement forestier, d'aménagement de l'espace, d'environnement, notamment en matière de biodiversité, d'équilibre social de l'habitat, de transports, de commerce, d'équipements et de services.

Il justifie les objectifs compris dans le PADD au regard des objectifs de consommation de l'espace fixés, le cas échéant, par le SCoT et au regard des dynamiques économiques et démographiques.

Il présente une analyse de la consommation d'espaces naturels, agricoles et forestiers au cours des dix années précédant l'approbation du plan ou depuis la dernière révision du document d'urbanisme (applicable aux PLU dont le PADD a été débattu après la promulgation de la loi Alur – 27 mars 2014).

La loi Alur met l'accent sur la lutte contre l'étalement urbain puisque le rapport de présentation doit aussi analyser la capacité de densification et de mutation de l'ensemble des espaces bâtis, en tenant compte des formes urbaines et architecturales. Il expose les dispositions qui favorisent la densification de ces espaces ainsi que la limitation de la consommation des espaces naturels, agricoles ou forestiers.

Il établit un inventaire des capacités de stationnement de véhicules motorisés, de véhicules hybrides et électriques et de vélos des parcs ouverts au public et des possibilités de mutualisation de ces capacités.

La constitution du rapport de présentation est donnée par les articles R. 123-2 (sans évaluation environnementale) ou R. 123-2-1 (avec évaluation environnementale) du code de l'urbanisme.

<p align="center"><b>PLU/PLUi</b> <b>sans évaluation environnementale</b> <b>(R 123-2 du code de l'urbanisme)</b></p>	<p align="center"><b>PLU/PLUi</b> <b>avec évaluation environnementale</b> <b>(R 123-2-1 du code de l'urbanisme)</b></p>
<p><b>Le rapport de présentation :</b></p>	<p><b>Le rapport de présentation :</b></p>
<p>1° Expose le diagnostic prévu au deuxième alinéa de l'article L. 123-1-2 ;</p>	<p>1° Expose le diagnostic prévu au deuxième alinéa de l'article L. 123-1-2 et décrit l'articulation du plan avec les autres documents d'urbanisme et les plans ou programmes mentionnés à l'article L. 122-4 du code de l'environnement avec lesquels il doit être compatible ou qu'il doit prendre en considération ;</p>
<p>2° Analyse l'état initial de l'environnement, présente une analyse de la consommation d'espaces naturels, agricoles et forestiers et justifie les objectifs de modération de cette consommation et de lutte contre l'étalement urbain arrêtés dans le PADD au regard, notamment, des objectifs fixés, le cas échéant, par le SCoT, et des dynamiques économiques et démographiques ;</p>	<p>2° Analyse l'état initial de l'environnement et les perspectives de son évolution en exposant, notamment, les caractéristiques des zones susceptibles d'être touchées de manière notable par la mise en œuvre du plan ;</p>
<p>4° Évalue les incidences des orientations du plan sur l'environnement et expose la manière dont le plan prend en compte le souci de sa préservation et de sa mise en valeur ;</p>	<p>3° Analyse les incidences notables prévisibles de la mise en œuvre du plan sur l'environnement et expose les conséquences éventuelles de l'adoption du plan sur la protection des zones revêtant une importance particulière pour l'environnement, en particulier l'évaluation des incidences Natura 2000 mentionnée à l'article L. 414-4 du code de l'environnement ;</p>
<p>3° Explique les choix retenus pour établir le PADD et, le cas échéant, les orientations d'aménagement et de programmation ; il expose les motifs de la délimitation des zones, des règles et des orientations d'aménagement et de programmation mentionnées au 1 de l'article L. 123-1-4, des règles qui y sont applicables, notamment au regard des objectifs et orientations du PADD ;</p>	<p>4° Explique les choix retenus pour établir le PADD, au regard notamment des objectifs de protection de l'environnement établis au niveau international, communautaire ou national, et, le cas échéant, les raisons qui justifient le choix opéré au regard des solutions de substitution raisonnables tenant compte des objectifs et du champ d'application géographique du plan. Il expose les motifs de la délimitation des zones, des règles qui y sont applicables et des orientations d'aménagement.</p>
<p>Il justifie l'institution des secteurs des zones urbaines où les constructions ou installations d'une superficie supérieure à un seuil défini par le règlement sont interdites en application du a de l'article L. 123-2 ;</p>	
<p>5° Précise les indicateurs qui devront être élaborés pour l'évaluation des résultats de l'application du plan prévue à l'article L. 123-12-1.</p>	<p>5° Présente les mesures envisagées pour éviter, réduire et, si possible, compenser, s'il y a lieu, les conséquences dommageables de la mise en œuvre du plan sur l'environnement ;</p>



	6° Définit les critères, indicateurs et modalités retenus pour l'analyse des résultats de l'application du plan prévue par l'article L. 123-12-2. Ils doivent permettre notamment de suivre les effets du plan sur l'environnement afin d'identifier, le cas échéant, à un stade précoce, les impacts négatifs imprévus et envisager, si nécessaire, les mesures appropriées ;
	7° Comprend un résumé non technique des éléments précédents et une description de la manière dont l'évaluation a été effectuée.
	Le rapport de présentation est proportionné à l'importance du plan local d'urbanisme, aux effets de sa mise en œuvre ainsi qu'aux enjeux environnementaux de la zone considérée.
En cas de modification, de révision ou de mise en compatibilité dans les cas prévus aux articles R. 123-23-1, R. 123-23-2, R. 123-23-3 et R. 123-23-4, le rapport de présentation est complété par l'exposé des motifs des changements apportés.	
	Le rapport de présentation peut se référer aux renseignements relatifs à l'environnement figurant dans d'autres études, plans ou documents.

De plus, l'article R. 123-2-2 du code de l'urbanisme prévoit que lorsque le plan est élaboré par un EPCI, le rapport de présentation :

- comprend le diagnostic sur le fonctionnement du marché local du logement et sur les conditions d'habitat définies par l'article R. 302-1-1 du code de la construction et de l'habitation,
- expose les dispositions retenues en matière de transports et de déplacements dans le PADD et dans les OAP, si l'EPCI est autorité organisatrice des transports urbains.

### **3.3.2 Le projet d'aménagement et de développement durables – PADD (article L. 123-1-3 du CU)**

Le PADD définit les orientations générales des politiques d'aménagement, d'équipement, d'urbanisme, de paysage, de protection des espaces naturels, agricoles et forestiers, et de préservation ou de remise en bon état des continuités écologiques.

Le PADD arrête les orientations générales concernant l'habitat, les transports et les déplacements, les réseaux d'énergie, le développement des communications numériques, l'équipement commercial, le développement économique et les loisirs, retenues pour l'ensemble de la commune / l'EPCI.

Il fixe des objectifs chiffrés de modération de la consommation de l'espace et de lutte contre l'étalement urbain.

Il peut prendre en compte les spécificités des anciennes communes, notamment paysagères, architecturales, patrimoniales et environnementales, lorsqu'il existe une ou plusieurs communes nouvelles.

Lorsque le PLU est élaboré par un EPCI, le PADD énonce, en outre, les principes et objectifs mentionnés aux a à c et f de l'article R. 302-1-2 du code de la construction et de l'habitation.

Lorsque le document d'urbanisme est élaboré par un EPCI qui est autorité organisatrice des transports urbains, le PADD détermine, en outre, les principes mentionnés à l'article L. 1214-1 du code des transports.

Il est l'expression du projet de la collectivité exprimé dans le respect des articles L. 110 et L. 121-1 du code de l'urbanisme. À ce titre, il est nécessaire que les orientations générales de ce projet soient quantifiées, caractérisées et planifiées dans le temps. Ainsi le PADD ne doit pas être une reformulation du code de l'urbanisme.

Ce document donne le cadre de l'élaboration des orientations d'aménagement et de programmation et du règlement.

Le décret n°2012-995 du 23 août 2012 a prévu le cas des procédures PLU/PLUi soumises à un examen au cas par cas. Le maître d'ouvrage du PLU/PLUi devra saisir l'autorité environnementale pour savoir si cette procédure doit faire l'objet d'une évaluation environnementale.

L'autorité environnementale devra être saisie juste après le débat sur les orientations du PADD lors de l'élaboration ou la révision « générale » du PLU/PLUi (c'est-à-dire une révision portant atteinte aux orientations du PADD).

### **3.3.3 Les orientations d'aménagement et de programmation – OAP (article L. 123-1-4 du CU)**

Dans le respect des orientations définies par le projet d'aménagement et de développement durables, les OAP comprennent des dispositions portant sur l'aménagement, l'habitat, les transports et les déplacements.

*« 1. En ce qui concerne l'aménagement, les orientations peuvent définir les actions et opérations nécessaires pour mettre en valeur l'environnement, notamment les continuités écologiques, les paysages, les entrées de villes et le patrimoine, lutter contre l'insalubrité, permettre le renouvellement urbain et assurer le développement de la commune. Elles peuvent favoriser la mixité fonctionnelle en prévoyant qu'en cas de réalisation d'opérations d'aménagement, de construction ou de réhabilitation, un pourcentage de ces opérations est destiné à la réalisation de commerces.*

*Elles peuvent comporter un échéancier prévisionnel de l'ouverture à l'urbanisation des zones à urbaniser et de la réalisation des équipements correspondants.*

*Elles peuvent porter sur des quartiers ou des secteurs à mettre en valeur, réhabiliter, restructurer ou aménager.*

*Elles peuvent prendre la forme de schémas d'aménagement et préciser les principales caractéristiques des voies et espaces publics.*

*Elles peuvent adapter la délimitation des périmètres, en fonction de la qualité de la desserte, où s'applique le plafonnement à proximité des transports prévu à l'article L. 123-1-13.*

*2. En ce qui concerne l'habitat, dans le cas des plans locaux d'urbanisme tenant lieu de*

*programme local de l'habitat, ces orientations précisent les actions et opérations d'aménagement visant à poursuivre les objectifs énoncés à l'article L. 302-1 du code de la construction et de l'habitation.*

*3. En ce qui concerne les transports et les déplacements, dans le cas des plans tenant lieu de plan de déplacements urbains, elles précisent les actions et opérations d'aménagement visant à poursuivre les principes et les objectifs énoncés aux articles L. 1214-1 et L. 1214-2 du code des transports. »*

En l'absence de SCoT, les OAP d'un PLU élaboré par un EPCI comprennent les dispositions mentionnées à l'article L. 122-1-9 du code de l'urbanisme (équipement commercial et artisanal).

De plus, lorsque le PLUi tient lieu de programme local de l'habitat ou de plan de déplacements urbains, il intègre également un programme d'orientations et d'actions (POA). Le POA comprend toute mesure ou tout élément d'information nécessaire à la mise en œuvre de la politique de l'habitat ou des transports et des déplacements définie par le PLUi tenant lieu de PLH ou de PDU.

### **3.3.4 Le règlement (articles L. 123-1-5 et R. 123-4 à 10 du CU)**

Document opposable au tiers en termes de conformité, le règlement traduit les enjeux et objectifs énoncés dans le rapport de présentation et le PADD, tout en composant avec les diverses règles et contraintes (lois, servitudes, ...).

Toutes les règles doivent être justifiées, car ce document sert à l'instruction des autorisations d'urbanisme.

Les lois ALUR et AAF modifient considérablement l'architecture de l'article L. 123-1-5 du code de l'urbanisme qui précise les dispositions que peut adopter le règlement du PLU/PLUi :

– la présentation sera réorganisée, par un décret d'application, autour de trois thèmes pour en améliorer la lisibilité :

- usage du sol et destination des constructions,
- caractéristiques architecturale, urbaine et écologique,
- équipement des zones ;

– les possibilités de fixer un coefficient d'occupation des sols (COS) ou une superficie minimale des terrains constructibles sont supprimées ;

– la possibilité de délimiter, à titre exceptionnel, après avis de la CDPENAF, en zones A ou N des secteurs de taille et de capacité d'accueil limitées (STECAL, ou pastilles) dans lesquels peuvent être autorisés des constructions, des aires d'accueil et des terrains familiaux locatifs destinés à l'habitat des gens du voyage et des résidences démontables constituant l'habitat permanent de leurs utilisateurs est strictement encadrée ;

– le 4° de l'ancien article L. 123-1-5 relatif à l'aspect extérieur des constructions est complété pour inciter les auteurs du PLU/PLUi à réfléchir aux dispositions spécifiques aux constructions existantes que peut appeler la volonté de renouveler la ville sur elle-même.

Le règlement définit les zones urbaines, les zones à urbaniser, les zones agricoles et les zones naturelles et forestières :

– *Les zones urbaines (zones U)*

Peuvent être classés en zones U les secteurs déjà urbanisés et les secteurs où les équipements publics existants ou en cours de réalisation ont une capacité suffisante pour desservir les constructions à implanter.

– *Les zones à urbaniser (zones AU)*

Peuvent être classés en zones AU les secteurs à caractère naturel du territoire destinés à être ouverts à l'urbanisation.

Lorsque les voies publiques et les réseaux d'eau, d'électricité et, le cas échéant, d'assainissement existant à la périphérie immédiate d'une zone AU ont une capacité suffisante pour desservir les constructions à implanter dans l'ensemble de cette zone, les OAP et le règlement définissent les conditions d'aménagement et d'équipement de la zone. Les constructions y sont autorisées soit lors de la réalisation d'une opération d'aménagement d'ensemble, soit au fur et à mesure de la réalisation des équipements internes à la zone prévus par les OAP et le règlement.

Lorsque les voies publiques et les réseaux d'eau, d'électricité et, le cas échéant, d'assainissement existant à la périphérie immédiate d'une zone AU n'ont pas une capacité suffisante pour desservir les constructions à implanter dans l'ensemble de cette zone, son ouverture à l'urbanisation peut être subordonnée à une modification ou à une révision du PLU/PLUi.

Lorsqu'un projet de modification porte sur l'ouverture à l'urbanisation d'une zone AU de moins de 9 ans, la loi Alur introduit la nécessité d'une délibération motivée du conseil communautaire / du conseil municipal pour justifier de l'utilité de cette ouverture au regard des capacités d'urbanisation encore inexploitées dans les zones déjà urbanisées et la faisabilité opérationnelle d'un projet dans ces zones.

– *Les zones agricoles (zones A) et les zones naturelles et forestières (zones N)*

Peuvent être classés en zones A les secteurs, équipés ou non, à protéger en raison du potentiel agronomique, biologique ou économique des terres agricoles.

Peuvent être classés en zone N les secteurs, équipés ou non, à protéger en raison :

- a) soit de la qualité des sites, milieux et espaces naturels, des paysages et de leur intérêt, notamment du point de vue esthétique, historique ou écologique ;
- b) soit de l'existence d'une exploitation forestière ;
- c) soit de leur caractère d'espaces naturels.

En zones A et N, seules peuvent être autorisées :

- les constructions et installations nécessaires à l'exploitation agricole (et forestière en zone N) ;
- les constructions et installations nécessaires à des équipements collectifs ou à des services publics, dès lors qu'elles ne sont pas incompatibles avec l'exercice d'une activité agricole, pastorale ou forestière dans l'unité foncière où elles sont implantées et qu'elles ne portent pas atteinte à la sauvegarde des espaces naturels et des paysages.

À titre exceptionnel, il est possible de délimiter dans les zones naturelles, agricoles ou forestières des secteurs de taille et de capacité d'accueil limitées (STECAL) dans lesquels peuvent être autorisés :

- a) Des constructions ;
- b) Des aires d'accueil et des terrains familiaux locatifs destinés à l'habitat des gens du voyage au sens de la loi n° 2000-614 du 5 juillet 2000 relative à l'accueil et à l'habitat des gens du voyage ;
- c) Des résidences démontables constituant l'habitat permanent de leurs utilisateurs.

Le règlement précise les conditions de hauteur, d'implantation et de densité des constructions, permettant d'assurer leur insertion dans l'environnement et leur compatibilité avec le maintien du caractère naturel, agricole ou forestier de la zone. Il fixe les conditions relatives aux raccordements aux réseaux publics, ainsi que les conditions relatives à l'hygiène et à la sécurité auxquelles les constructions, les résidences démontables ou les résidences mobiles doivent satisfaire.

Ces secteurs sont délimités après avis de la commission départementale de la préservation des espaces naturels, agricoles et forestiers (CDPENAF). Cet avis est réputé favorable s'il n'est pas intervenu dans un délai de trois mois à compter de la saisine.

Dans les zones agricoles ou naturelles et en dehors des STECAL, le règlement peut désigner les bâtiments qui peuvent faire l'objet d'un changement de destination, dès lors que ce changement de destination ne compromet pas l'activité agricole ou la qualité paysagère du site. Le changement de destination est soumis, en zone agricole, à l'avis conforme de la CDPENAF prévue à l'article L. 112-1-1 du code rural et de la pêche maritime, et, en zone naturelle, à l'avis conforme de la commission départementale de la nature, des paysages et des sites (CDNPS).

Dans les zones agricoles ou naturelles et en dehors des STECAL, les bâtiments d'habitation existants peuvent faire l'objet d'extensions ou d'annexes, dès lors que ces extensions ou annexes ne compromettent pas l'activité agricole ou la qualité paysagère du site. Le règlement précise la zone d'implantation et les conditions de hauteur, d'emprise et de densité de ces extensions ou annexes permettant d'assurer leur insertion dans l'environnement et leur compatibilité avec le maintien du caractère naturel, agricole ou forestier de la zone. Ces dispositions du règlement sont soumises à l'avis de la commission départementale de la préservation des espaces naturels, agricoles et forestiers prévue à l'article L. 112-1-1 du code rural et de la pêche maritime.

Les dispositions du règlement des zones A et N sont soumises à l'avis de la CDPENAF. Cet avis est réputé favorable s'il n'est pas intervenu dans un délai de trois mois à compter de la saisine.

**L'article 109 de la loi Macron autorise, par voie d'ordonnance, une nouvelle rédaction du livre 1<sup>er</sup> du code de l'urbanisme afin d'en clarifier la rédaction et le plan. La recodification de ce livre sera publiée au plus tard en décembre 2015, pour une entrée en vigueur au 1<sup>er</sup> janvier 2016.**

### **3.3.5 Les documents graphiques (article L. 123-1-8 du CU)**

Le dossier du PLU/PLUi comporte également des documents graphiques, opposables au tiers, sur lesquels sont reportés les zonages évoqués ci-dessus.

La liste exhaustive des informations à y faire apparaître est donnée par les articles R. 123-11 et R. 123-12 du code de l'urbanisme.

### **3.3.6 Les annexes (articles R. 123-13 et 14 du CU)**

Enfin, le dossier comprend des annexes, recueil de documents liés aux informations mentionnées dans le PLU/PLUi.

La liste exhaustive des informations à y faire apparaître est donnée par les articles R. 123-13 et R. 123-14 du code de l'urbanisme.

### **3.4 Les possibilités d'évolution du PLU/PLUi (articles L. 123-13 et suivants du CU)**

L'ordonnance n°2012-11 du 5 janvier 2012 portant clarification et simplification des procédures d'urbanisme a redéfini les conditions d'utilisation des procédures de modification et de révision des PLU/PLUi.

En outre, l'article R. 121-16 du code de l'urbanisme stipule qu'une évaluation environnementale doit être réalisée à l'occasion de procédures d'évolution, notamment lorsque la procédure porte atteinte à l'économie générale du document d'urbanisme opposable, qu'elle permet la réalisation de travaux, aménagements, ouvrages ou installations susceptibles d'affecter de manière significative un site Natura 2000, qu'elle est susceptible d'avoir des incidences notables sur l'environnement...

L'évaluation environnementale prend la forme soit d'une nouvelle évaluation environnementale, soit d'une actualisation de l'évaluation environnementale qui a déjà été réalisée.

#### **3.4.1 La révision (article L. 123-13 du CU)**

Le PLU/PLUi fait l'objet d'une révision lorsque la commune / l'EPCI envisage :

- 1° soit de changer les orientations définies par le PADD ;
- 2° soit de réduire un espace boisé classé, une zone agricole ou une zone naturelle et forestière ;
- 3° soit de réduire une protection édictée en raison des risques de nuisance, de la qualité des sites, des paysages ou des milieux naturels, ou d'une évolution de nature à induire de graves risques de nuisance.
- 4° (à partir du 1<sup>er</sup> juillet 2015) soit d'ouvrir à l'urbanisation une zone à urbaniser qui, dans les neuf ans suivant sa création, n'a pas été ouverte à l'urbanisation ou n'a pas fait l'objet d'acquisitions foncières significatives de la part de la commune / l'EPCI compétent, directement ou par l'intermédiaire d'un opérateur foncier.

La révision est prescrite par délibération du conseil municipal / conseil communautaire.

Elle est effectuée selon les modalités définies aux articles L. 123-6 à L. 123-12 du code de l'urbanisme.

Entre la mise en révision d'un PLU/PLUi et l'approbation de cette révision, il peut être décidé une ou plusieurs révisions avec « examen conjoint », une ou plusieurs modifications ou mises en compatibilité de ce plan.

#### **3.4.2 La révision avec « examen conjoint » (article L. 123-13 du CU)**

Une procédure de révision avec « examen conjoint » peut être cependant envisagée dans les conditions définies par l'article L. 123-13 du code de l'urbanisme.

Lorsque la révision a uniquement pour objet de réduire un espace boisé classé, une zone agricole ou une zone naturelle et forestière, une protection édictée en raison des risques de nuisance, de la qualité des sites, des paysages ou des milieux naturels, ou est de nature à

induire de graves risques de nuisance, **SANS qu'il soit porté atteinte aux orientations définies par le PADD**, le projet de révision arrêté fait l'objet d'un examen conjoint de l'État, de l'EPCI compétent et des personnes publiques associées mentionnées au premier alinéa du I et au III de l'article L. 121-4 du code de l'urbanisme.

Une ou plusieurs révisions avec « examen conjoint » peuvent être menées simultanément.

Sous réserve des cas où une révision s'impose en application des dispositions de l'article L. 123-13, le PLU/PLUi peut également faire l'objet de modifications lorsque la commune / l'EPCI envisage de modifier le règlement, les OAP ou le programme d'orientations et d'actions (POA). Deux procédures de modifications ont été mises en place.

La procédure de modification est engagée à l'initiative du maire / du président de l'EPCI qui établit le projet de modification et le notifie au préfet et personnes publiques associées mentionnées au premier alinéa du I et au III de l'article L. 121-4 du code de l'urbanisme avant l'ouverture de l'enquête publique ou, lorsqu'il est fait application des dispositions de l'article L. 123-13-3 du code de l'urbanisme, avant la mise à disposition du public du projet.

Lorsque le projet de modification porte sur l'ouverture à l'urbanisation d'une zone, une délibération motivée du conseil municipal / conseil communautaire justifie l'utilité de cette ouverture au regard des capacités d'urbanisation encore inexploitées dans les zones déjà urbanisées et la faisabilité opérationnelle d'un projet dans ces zones.

### **3.4.3 La modification avec enquête publique (article L. 123-13-2 du CU)**

Ainsi la procédure de modification avec enquête publique peut être engagée lorsque le projet de modification a pour effet de :

- majorer de plus de 20 % les possibilités de construction,
- diminuer les possibilités de construire,
- réduire la surface d'une zone urbaine ou à urbaniser,
- *(à partir du 1<sup>er</sup> juillet 2015)* ouvrir à l'urbanisation une zone à urbaniser qui, moins de neuf ans après sa création, n'a pas été ouverte à l'urbanisation ou n'a pas fait l'objet d'acquisitions foncières significatives de la part de la commune / l'EPCI compétent, directement ou par l'intermédiaire d'un opérateur foncier.

Le projet est soumis à enquête publique par le président de l'EPCI / le maire.

L'enquête publique est réalisée conformément au chapitre III du titre II du livre Ier du code de l'environnement. Lorsque la modification d'un PLUi ne concerne que certaines communes, l'enquête publique peut n'être organisée que sur le territoire de ces communes. Le cas échéant, les avis émis par les personnes associées mentionnées aux I et III de l'article L. 121-4 sont joints au dossier d'enquête.

A l'issue de l'enquête publique, ce projet, éventuellement modifié pour tenir compte des avis qui ont été joints au dossier, des observations du public et du rapport du commissaire enquêteur, est approuvé par délibération du conseil communautaire / conseil municipal.



### **3.4.4 La modification dite « simplifiée » (article L. 123-13-3 du CU)**

Celle-ci peut être engagée :

- en cas de modification du règlement, des OAP ou du POA autres que celles visées à l'article L. 123-13-2 du code de l'urbanisme,
- dans les cas de majoration des possibilités de constructions définies aux articles L. 123-1-11 (2e alinéa), L. 127-1, L 127-2, L. 128-1 et L. 128-2 du code de l'urbanisme,
- pour rectifier une erreur matérielle.

Cette procédure est engagée à l'initiative du maire / président de l'EPCI. Le projet de modification simplifiée, l'exposé de ses motifs, et le cas échéant les avis des personnes publiques associées sont mis à la disposition du public, selon les modalités définies par le maire / président de l'EPCI, pendant une durée d'un mois.

Lorsque la modification simplifiée d'un PLUi n'intéresse qu'une ou plusieurs communes, la mise à disposition du public peut n'être organisée que sur le territoire de ces communes.

Le maire / président de l'EPCI présente le bilan de la mise à disposition du dossier ; le conseil municipal / conseil communautaire approuve la modification simplifiée éventuellement modifiée pour tenir compte des avis émis et des observations du public par délibération motivée.

### **3.4.5 La mise en compatibilité (articles L. 123-14 et suivants du CU)**

Dans certains cas, pour permettre la réalisation d'un projet, la commune / l'EPCI peut faire évoluer son PLU/PLUi en utilisant la procédure de mise en compatibilité à travers notamment la déclaration de projet (article L. 123-14 du code de l'urbanisme).

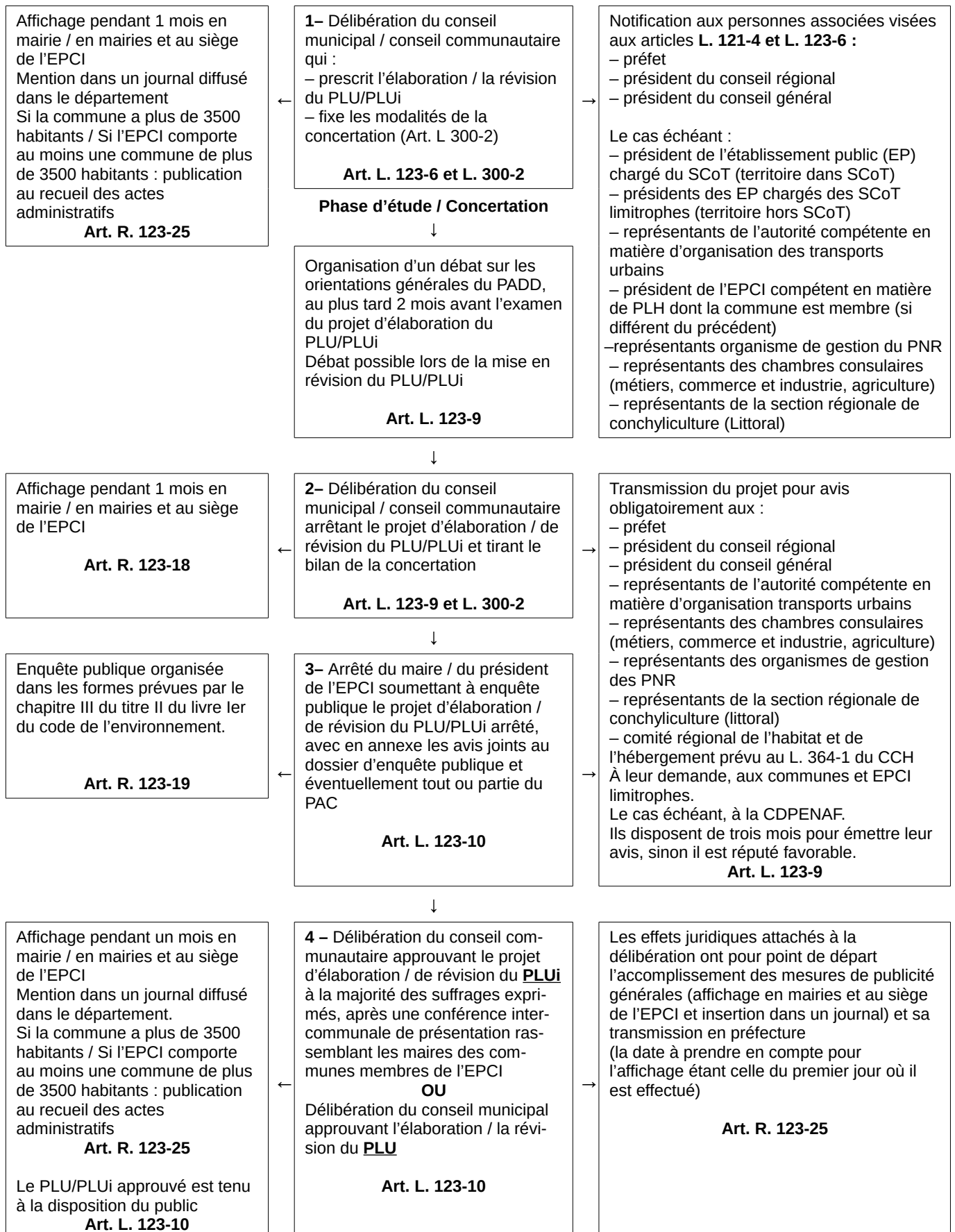
La déclaration de projet d'une opération qui n'est pas compatible avec les dispositions d'un PLU/PLUi ne peut intervenir que si :

- a) l'enquête publique concernant cette opération a porté à la fois sur l'intérêt général de l'opération et sur la mise en compatibilité du plan qui en est la conséquence ;
- b) l'acte déclaratif de la déclaration de projet est pris après que les dispositions proposées pour assurer la mise en compatibilité du plan ont fait l'objet d'un examen conjoint des personnes publiques associées.

La déclaration de projet emporte approbation des nouvelles dispositions du PLU/PLUi lorsqu'elle est prise par la commune / l'EPCI compétent(e). Lorsqu'elle est prise par une autre personne publique, elle ne peut intervenir qu'après mise en compatibilité du plan par la commune / l'EPCI compétent(e), ou, en cas de désaccord, par arrêté préfectoral.

### 3.5 Rappel de la procédure

#### PROCEDURE SIMPLIFIEE D'ELABORATION / DE REVISION DU PLU/PLUi



## 4 Les dispositions générales

### 4.1 Les dispositions en l'absence de SCoT (article L. 122-2 du CU)

Dans les communes qui ne sont pas couvertes par un SCoT applicable, le PLU/PLUi ne peut être modifié ou révisé en vue d'ouvrir à l'urbanisation une zone à urbaniser délimitée après le 1<sup>er</sup> juillet 2002 ou une zone naturelle, agricole ou forestière.

Jusqu'au 31 décembre 2016, cet article s'applique dans les communes situées à moins de quinze kilomètres du rivage de la mer ou à moins de quinze kilomètres de la limite extérieure d'une unité urbaine de plus de 15 000 habitants, au sens du recensement général de la population.

À compter du 1<sup>er</sup> janvier 2017, il s'appliquera dans toutes les communes.

Il peut être dérogé à ces dispositions :

– soit avec l'accord du préfet donné après avis de la commission départementale de la préservation des espaces naturels, agricoles et forestiers (CDPENAF) prévue à l'article L. 112-1-1 du code rural et de la pêche maritime et, le cas échéant, de l'établissement public porteur du SCoT,

– soit, jusqu'au 31 décembre 2016, lorsque le périmètre d'un SCoT incluant la commune a été arrêté, avec l'accord de l'établissement public en charge du SCoT, après avis de la commission départementale de la préservation des espaces naturels, agricoles et forestiers prévue à l'article L. 112-1-1 du code rural et de la pêche maritime.

La dérogation ne peut être accordée que si l'urbanisation envisagée ne nuit pas à la protection des espaces naturels, agricoles et forestiers ou à la préservation et à la remise en bon état des continuités écologiques, ne conduit pas à une consommation excessive de l'espace, ne génère pas d'impact excessif sur les flux de déplacements et ne nuit pas à une répartition équilibrée entre emploi, habitat, commerces et services.

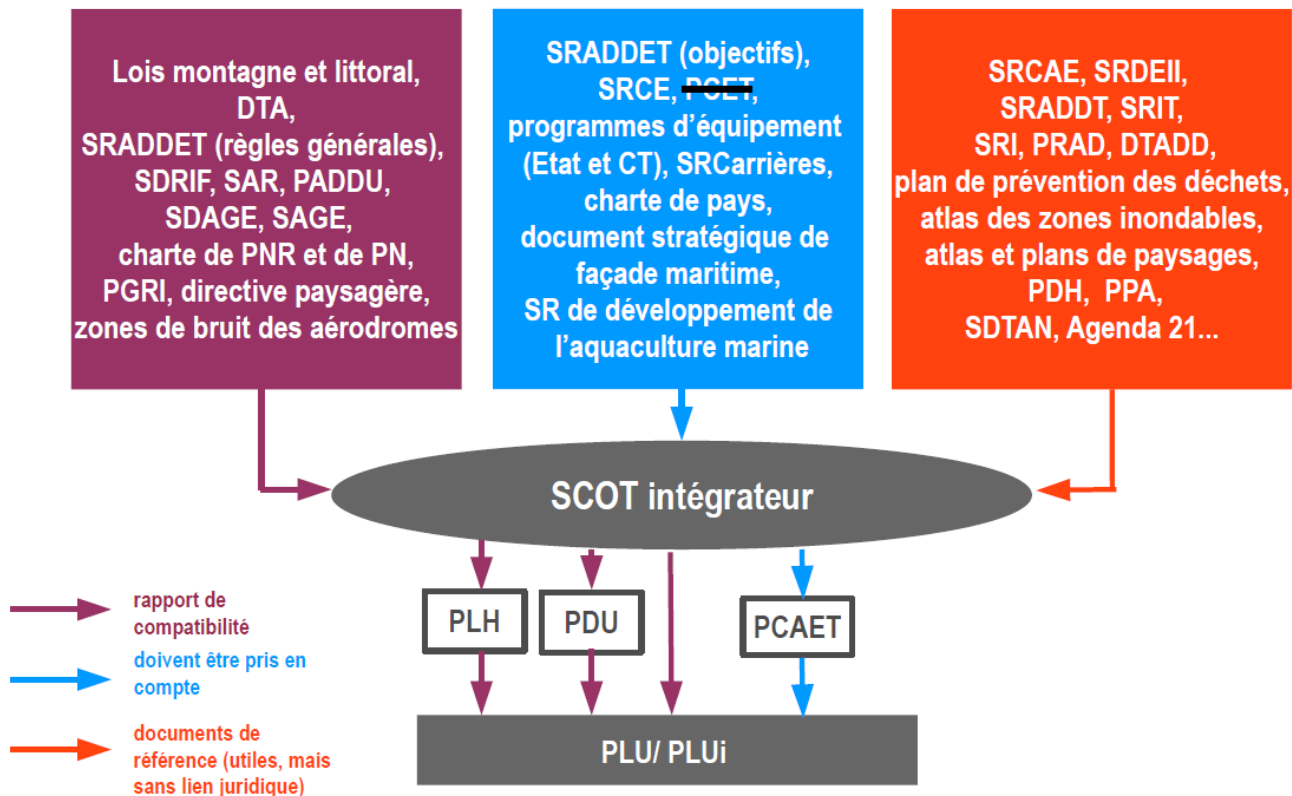
### 4.2 La cohérence avec les autres documents de planification (articles L. 111-1-1, L. 123-1-9 et 123-1-10 du CU)

La loi Alur clarifie la hiérarchie des normes en urbanisme et conforte le SCoT intégrateur ; ainsi, le PLU/PLUi doit être compatible avec le SCoT et le schéma de secteur.

Lorsqu'un de ces documents est approuvé après l'approbation d'un PLU/PLUi, ce dernier doit, si nécessaire, être rendu compatible dans un délai d'un an. Ce délai est porté à trois ans si la mise en compatibilité implique une révision du PLU/PLUi.

Le principe est que le PLU traduit à son échelle les orientations et dispositions du SCoT dans un rapport de compatibilité, cependant cela ne doit pas conduire à appauvrir la traduction dans le PLU des orientations des différentes politiques sectorielles.

Toutefois, la commune / l'EPCI peut se référer, si elle / s'il le juge nécessaire, aux documents de rang supérieur au SCoT ; en effet, si le SCoT ne prend pas en compte un document de rang supérieur, il convient, dans un souci de sécurité juridique et afin de limiter le risque contentieux, que le PLU/PLUi soit rendu compatible avec les documents de rang supérieur au SCoT.



31 août 2015

De plus, le PLU/PLUi doit, s'il y a lieu, être compatible avec les dispositions :

- du schéma de mise en valeur de la mer,
- du plan de déplacements urbains (PDU, ainsi que du plan régional pour la qualité de l'air et du schéma régional du climat, de l'air et de l'énergie),
- du programme local de l'habitat (PLH – le PLU/PLUi n'est pas illégal du seul fait qu'il autorise la construction de plus de logements que les obligations minimales du PLH n'en prévoient).

Lorsqu'un de ces documents est approuvé après l'approbation du PLU/PLUi, ce dernier doit, si nécessaire, être rendu compatible dans un délai de trois ans. Ce délai est ramené à un an pour permettre la réalisation d'un ou plusieurs programmes de logements prévus dans un secteur de la commune par le PLH et nécessitant une modification du plan.

**En l'absence de SCOT**, le PLU/PLUi doit être compatible, s'il y a lieu, avec :

- la Loi littoral,
- les règles générales du SRADDET,
- les zones de bruit des aérodromes,
- la charte du parc naturel régional,
- le schéma directeur d'aménagement et de gestion des eaux (SDAGE),
- le(s) schéma(s) d'aménagement et de gestion des eaux (SAGE),
- le(s) plan(s) de gestion des risques d'inondation.

Il doit prendre en compte, s'il y a lieu :

- les objectifs du SRADDET,
- le schéma régional de cohérence écologique (SRCE),
- le(s) plan(s) climat-énergie territorial(ux), en attendant l'approbation du PCAET,
- le schéma régional de développement de l'aquaculture marine,
- les programmes d'équipement de l'État, des collectivités territoriales et des établissements et services publics,
- le schéma régional des carrières.

Lorsqu'un de ces documents ou objectifs est approuvé après l'approbation du PLU/PLUi, celui-ci doit, si nécessaire, être rendu compatible ou le prendre en compte dans un délai de trois ans.



## 5 Le cadre législatif et réglementaire décliné par thématiques

[Retour au sommaire général](#)

Le PLU/PLUi devra être établi en intégrant les enjeux, objectifs et obligations découlant des différentes réglementations s'imposant aux procédures d'aménagement et d'urbanisme. Ces prescriptions sont exposées par thématiques.

**N.B. : Les documents suivis d'un astérisque (\*) sont consultables sur internet. Un lien mentionné en [annexe](#) permet d'y accéder.**

<b>5 Le cadre législatif et réglementaire décliné par thématiques.....</b>	<b>37</b>
<b>Thématique 1 – Prévention des risques et des nuisances.....</b>	<b>39</b>
Fiche introductive aux risques naturels et technologiques.....	39
Fiche 1-1 – Risques naturels : inondation.....	41
Fiche 1-2 – Risques naturels : feux de forêt.....	42
Fiche 1-3 – Risques naturels : autres risques naturels.....	43
Fiche 1-4 – Risques technologiques : installations classées.....	45
Fiche 1-5 – Risques technologiques : rupture de barrage ou de digue.....	52
Fiche 1-6 – Risques technologiques : transport de matières dangereuses.....	53
Fiche 1-7 – Risque minier.....	54
Fiche 1-8 – Déchets.....	56
Fiche 1-9 – Prévention des nuisances liées au bruit, notamment les infrastructures routières.....	58
Fiche 1-9 bis – Prévention des nuisances liées au bruit : Plan d'Exposition au Bruit (PEB).....	65
Fiche 1-10 – Prévention des nuisances olfactives.....	66
Fiche 1-11 – Carrière.....	67
<b>Thématique 2 – Agriculture et forêt.....</b>	<b>69</b>
Fiche 2-1 – Agriculture.....	69
Fiche 2-2 – Forêt.....	73
<b>Thématique 3 – Milieux naturels.....</b>	<b>77</b>
Fiche 3-2 – Sites Natura 2000.....	77
Fiche 3-4 – Sites classés ou inscrits.....	80
Fiche 3-5 – Paysages.....	82
Fiche 3-6 – ZNIEFF, ZICO et Espaces naturels sensibles.....	85
Fiche 3-8 – Trame Verte et Bleue.....	87

<b>Thématique 4 – Protection et gestion de l'eau.....</b>	<b>90</b>
Fiche 4-1 – Gestion des cours d'eau et préservation des zones humides.....	90
Fiche 4-2 – Gestion quantitative de la ressource en eau.....	93
Fiche 4-3 – Alimentation en eau potable.....	95
Fiche 4-4 – Puits et forages domestiques.....	99
Fiche 4-5 – Eaux pluviales.....	100
Fiche 4-6 – Assainissement collectif et non collectif.....	102
<b>Thématique 5 – Préservation du Patrimoine Archéologique.....</b>	<b>109</b>
Fiche 5-1 – Archéologie.....	109
<b>Thématique 6 – Architecture et Patrimoine.....</b>	<b>114</b>
Fiche 6-1 – Monuments Historiques.....	114
Fiche 7-1 – Droit au logement, diversité, mixité et renouvellement urbain.....	117
Fiche 7-2 – Accueil des gens du voyage.....	121
<b>Thématique 8 – Déplacements et qualité de vie.....</b>	<b>122</b>
Fiche 8-1 – Les déplacements.....	122
Fiche 8-2 – L. 111-1-4 (« Levée de l'amendement Dupont » ou « Entrée de ville »)....	126
Fiche 8-3 – Lutte contre le changement climatique.....	130
Fiche 8-4 – Publicité et enseignes.....	133



## Thématique 1 – Prévention des risques et des nuisances

### Fiche introductive aux risques naturels et technologiques

<p><b>Rappel réglementaire</b></p> <p>Article L. 121-1 du code de l'urbanisme</p> <p>Titres I, V et VI du livre V des parties législative et réglementaire du code de l'environnement</p>	<p><b>Article L. 121-1 :</b></p> <p>« Les [PLUi] déterminent les conditions permettant d'assurer, dans le respect des objectifs du développement durable : [...] la prévention des risques naturels prévisibles, des risques miniers, des risques technologiques, des pollutions et des nuisances de toute nature. »</p> <ul style="list-style-type: none"> <li>• <b>Le titre I</b>, sur les installations classées, remplace les dispositions du décret n°77-1133 du 21 septembre 1977 pris pour l'application de la loi n°76-663 du 19 juillet 1976 relative aux installations classées pour la protection de l'environnement. Le code a donc rassemblé et ordonné environ 3 000 articles autrefois dispersés, sans modifications autres que celles demandées par le Conseil d'État pour harmoniser l'état du droit et respecter la hiérarchie des normes.</li> <li>• <b>Le titre V</b> concerne les dispositions particulières à certains ouvrages ou installations, les études de dangers à mener et les textes sur le chargement / déchargement de matières dangereuses. Il concerne aussi la pollution et les déchets.</li> <li>• <b>Le titre VI</b> vise à prévenir les risques naturels et inclut les mesures de sauvegarde des populations concernées et les plans de prévention. La section I du chapitre 3 précise les règles de construction parasismique pour les zones à risque.</li> </ul>
<p><b>Déclinaison dans le PLUi</b></p>	<p>Le PLUi doit rappeler, dans le rapport de présentation, les risques et leurs conséquences sur les partis d'aménagement de la commune, proposer un zonage et un règlement adéquats.</p> <p>Le PLUi doit faire apparaître sur le plan de zonage les secteurs, où l'existence de risques naturels et technologiques justifie que soient interdites ou soumises à des conditions particulières les constructions et installations de toute nature, reprises dans le règlement écrit.</p> <p>Le Plan de Prévention des Risques (PPR) approuvé vaut servitude d'utilité publique et doit donc être annexé en tant que tel au PLUi.</p>
<p><b>Articulation avec les autres documents</b></p>	<p>Le Dossier Départemental des Risques Majeurs ou DDRM est un document dans lequel le préfet (article R. 125-11 du code de l'environnement) consigne les informations essentielles sur les risques naturels et technologiques majeurs dans chaque commune du département, ainsi que sur les mesures de prévention et de sauvegarde prévues pour limiter leurs effets. La commune peut préciser le risque par des études complémentaires et doit informer de toute autre donnée dont elle a connaissance.</p>

	<p>Le DDRM des Landes a été arrêté par le préfet le 28 avril 2011 sous le nom « Les risques naturels et technologiques dans les Landes – 2011 »*.</p> <p>Le Dossier Départemental sur les Risques Majeurs (DDRM) du département du Gers a été révisé en septembre 2013.</p> <p>Il conviendra que les documents d'urbanisme tiennent compte des risques répertoriés sur le territoire.</p>
--	---

**Les informations relatives aux risques naturels et technologiques sont disponibles sur le site [www.prim.net](http://www.prim.net).**

**Toutes les communes de la Communauté d'Agglomération du Marsan ont fait l'objet de différents arrêtés préfectoraux de catastrophes naturelles pour :**

- inondation par ruissellement et coulée de boue,
- inondation par une crue (débordement de cours d'eau),
- mouvement de terrain,
- inondation et chocs mécaniques liés à l'action des vagues,
- tassements différentiels.

**Vous trouverez les dates de ces arrêtés sur [www.prim.net](http://www.prim.net), à la rubrique « Ma commune face aux risques ».**

## Thématique 1– Prévention des risques et des nuisances

### Fiche 1-1 – Risques naturels : inondation

[Retour au sommaire des fiches](#)

#### Articulation avec les autres documents

Le Schéma directeur d'aménagement et de gestion des eaux (SDAGE) Adour-Garonne\* approuvé par arrêté du préfet de région le 1<sup>er</sup> décembre 2009 donne des prescriptions par rapport au risque inondation dans le cadre des mesures E23 à E35.

Le Schéma d'aménagement et de gestion des eaux (SAGE) Midouze\* donne des prescriptions par rapport au risque inondation dans le cadre de l'orientation B (Mieux gérer les inondations)

L'Atlas des Zones Inondables\* traduit la connaissance du phénomène des inondations dans les zones les plus exposées.

Les informations relatives au risque inondation figurent dans le Dossier Communal d'Informations.

#### Application sur le territoire

Territoire(s) concerné(s)	Document de référence	Date	Objet
<b>Bougue Campagne Campet-et-Lamolère Lucbardez-et-Bargues Mazerolles Mont-de-Marsan Pouydesseaux Saint-Avit Saint-Martin-d'Oney Saint-Perdon Saint-Pierre-du-Mont</b>	<b>Dossiers Communaux d'Informations*</b>	<b>Transmission aux communes : 24 octobre 2008</b>	<b>Ces dossiers rapportent les connaissances sur le risque inondation (historique des crues...) à l'échelle communale</b>

## Thématique 1 – Prévention des risques et des nuisances

### Fiche 1-2 – Risques naturels : feux de forêt

[Retour au sommaire des fiches](#)

<p><b>Articulation avec les autres documents</b></p>	<p>Pour aider les collectivités à intégrer le risque incendie de forêt dans les documents d'urbanisme, l'État a élaboré en 2011, en concertation avec les organismes concernés (SDIS, DFCI, chambre d'agriculture), le « Guide pour la prise en compte du risque incendie de forêt dans le massif forestier des Landes de Gascogne »*.</p> <p>Pour l'identification des secteurs concernés par le risque incendie de forêt, « L'Atlas relatif au risque incendie de forêt dans les Landes »* (décembre 2011) propose une cartographie des zones à risque.</p> <p>Le « Plan de Protection des Forêts Contre l'Incendie en Aquitaine »* vise, à l'échelle du massif, a :</p> <ul style="list-style-type: none"> <li>– définir la cohérence des actions de protection des forêts contre l'incendie ;</li> <li>– orienter la stratégie et les actions de l'État, des collectivités territoriales et des acteurs de la DFCI en matière de prévention, prévision et lutte.</li> </ul>
--	---

### Application sur le territoire

Territoire(s) concerné(s)	Document de référence	Date	Observations
Communauté de communes	DDRM des Landes*	Arrêté préfectoral : 28 avril 2011	« Les risques naturels et technologiques dans les Landes – 2011 »*.
	Atlas départemental des zones d'aléa	Adressés par le préfet le 19 février 2013	Mise à jour : 2011 Le Préfet des Landes a transmis aux communes les informations communales (dit TIM, Transmission des Informations aux Maires).
	Guide pour la prise en compte du risque incendie de forêt dans le massif forestier des Landes de Gascogne		

## Thématique 1 – Prévention des risques et des nuisances

### Fiche 1-3 – Risques naturels : autres risques naturels

[Retour au sommaire des fiches](#)

Rappel réglementaire	
Retrait-gonflement argile	Un document d'information sur l'aléa « retrait-gonflement argile » a été communiqué aux élus de chaque commune le 23 avril 2010. La cartographie des zones d'aléa est consultable sur le site <a href="http://www.argiles.fr">www.argiles.fr</a>
Cavités souterraines	Un document d'information sur l'aléa « cavités souterraines » a été communiqué par le Préfet à la commune en date du 23 avril 2010. La cartographie de cet aléa est consultable sur le site <a href="http://www.cavites.fr">www.cavites.fr</a> .
Risque de séisme	Le décret n°2010-1255 du 22 octobre 2010 portant délimitation des zones de sismicité du territoire français classe l'ensemble des communes en zone d'aléa faible. Ce décret est entré en vigueur le 1 <sup>er</sup> mai 2011. Il a été modifié par l'arrêté du 25 octobre 2012. À noter que le niveau d'aléa faible induit l'application de règles de constructions pour certains bâtiments.

### Application sur le territoire

Territoire(s) concerné(s)	Risque	Document de référence	Date	Observations
<b>Communauté de communes</b>	<b>Retrait-gonflement d'argile</b>	<b>Dossiers Communaux d'Informations*</b>	<b>Transmis le 23 avril 2010</b>	<b>Le niveau d'aléa sur le territoire est qualifié de faible à moyen selon la carte des aléas réalisée par le BRGM.</b>
<b>Pouydesseaux</b>	<b>Glissement de terrain</b>		<b>Observé en 2007</b>	<b>Glissement</b>
<b>Bougue Lucbardez-et-Bargues Pouydesseaux Saint-Avit</b>	<b>Cavités souterraines</b>	<b>Transmission d'information au maire (TIM) du 07 juin 2011</b>		

Territoire(s) concerné(s)	Risque	Document de référence	Date	Observations
Aléa à partir de « faible » Benquet Bretagne-de- Marsan Campagne	Risque de séisme	Décret du 22 octobre 2010 Arrêté du 25 octobre 2012 Transmission d'information au maire (TIM) du 29 avril 2011 pour aléa faible		Zone sismique très faible à faible
Campet-et-La- molère Mont-de-Mar- san Saint-Pierre- du-Mont Uchacq-et-Pa- rentis	Risque radiologique	Transmission d'information au maire (TIM) du 14 avril 2009		
Communauté de communes	Tempête	DDRM*	Arrêté préfecto- ral du 28 avril 2011	Ce risque figure dans le DDRM* mais actuelle- ment l'État ne dispose pas d'études tech- niques.

Ces informations sont consultables sur le site internet  
[www.landes.gouv.fr/prevention-des-risques-r156.html](http://www.landes.gouv.fr/prevention-des-risques-r156.html)

## Thématique 1 – Prévention des risques et des nuisances

### Fiche 1-4 – Risques technologiques : installations classées

[Retour au sommaire des fiches](#)

<p><b>Rappel réglementaire</b></p> <p>Articles L. 511-1 et suivants du code de l'environnement</p> <p>Articles L. 125-6 et suivants du code de l'environnement</p>	<p>Sont soumises à <u>déclaration</u> les installations qui ne présentent pas de graves dangers ou inconvénients ; les autres installations classées pour la protection de l'environnement (ICPE) sont soumises à <u>autorisation préfectorale</u>.</p> <p>Le tableau de nomenclature des installations classées est annexé à l'article R. 511-9.</p> <p>L'article 173 de la loi Alur du 24 mars 2014 modifie le code de l'environnement puisque, après parution du décret d'application, l'État devra arrêter, au regard des informations dont il dispose, des secteurs d'information sur les sols.</p> <p>Ceux-ci comprennent les terrains où la connaissance de la pollution des sols justifie, notamment en cas de changement d'usage, la réalisation d'études de sols et de mesures de gestion de la pollution pour préserver la sécurité, la santé ou la salubrité publiques et l'environnement.</p> <p>Ces secteurs d'information sur les sols seront indiqués sur un ou plusieurs documents graphiques et annexés au PLU/PLUi.</p> <p>De même, l'État publiera, au regard des informations dont il dispose, une carte des anciens sites industriels et activités de services.</p>
<p><b>Déclinaison dans le PLU/PLUi</b></p>	<p>L'affectation des sols dans le PLU/PLUi doit tenir compte de la présence d'installations classées.</p> <p>Mais son élaboration / sa révision doit également être l'occasion privilégiée de mener une réflexion autour des risques et des conflits d'usage engendrés par les activités industrielles ou agricoles, même si celles-ci ne sont pas soumises au régime des installations classées.</p> <p>Le PLU/PLUi doit déterminer les conditions d'utilisation de l'espace aux abords des ICPE de manière à prévenir les risques et à maîtriser l'urbanisation (classement de terrains en zone inconstructible, périmètres de protection gradués, etc.) et les secteurs autorisant ou pas des installations classées.</p>
<p><b>Articulation avec les autres documents</b></p>	<p>Le Règlement Sanitaire Départemental des Landes* approuvé par arrêté préfectoral du 25 janvier 1985 fixe les règles à respecter en matière d'hygiène et de salubrité publiques (sauf pour les activités soumises à la nomenclature des installations classées).</p> <p>Le PLU/PLUi devra veiller à la possibilité du respect de ces règles.</p>

**Application sur le territoire**

**Votre territoire est concerné par les installations suivantes :**

**ICPE INDUSTRIELLES avec PPRT**

Territoire(s) concerné(s)	Type d'installation classée	Document de référence et date	Observations
Mont-de-Marsan	<b>Etablissement SPD(Société Pétrolière de Dépôts) Seveso seuil haut</b>	<b>Plan de Prévention des Risques Technologique (PPRT) approuvé par arrêté préfectoral du 20/10/2010</b>	<b>Consultation des documents du <a href="#">PPRT</a>*</b>  <b>Le PPRT constitue une SUP qui figure sur le plan des SUP.</b>

**ICPE INDUSTRIELLES**

Commune	Entreprise Activité	Date AP	Observations
Campet-et-Lamolère	<b>SYDEC : Compostage de boues de stations d'épuration des eaux</b>	<b>AP d'autorisation du 12/11/2003</b>	
Lucbardez-et-Bargues	<b>LOCATELLI SAS : Grenailage et application de peintures sur des structures et charpentes métalliques</b>	<b>AP d'autorisation du 08/04/1993 et AP complémentaire du 18/01/2006 (gestion des solvants)</b>	
Mont-de-Marsan	<b>COVERIS RIGID FRANCE (ex PACCOR PACKAGING) : Fabrication de feuilles laitières en matières plastiques en polypropylène (zone industrielle Mi-carrère)</b>	<b>AP d'autorisation du 27/10/2007 et AP complémentaire du 24/07/2009</b>	
	<b>DECONS SAS (ex DELAGE-AUTO PIECES MONTOISE) : Exploitation d'un dépôt de véhicules hors d'usage (66, rue Monge – ZA de Pémégnan)</b>	<b>AP d'autorisation du 20/04/1994</b>	



Commune	Entreprise Activité	Date AP	Observations
Mont-de-Marsan	<b>Société MONTOISE DU BOIS : scierie-parquetterie (59 bis, avenue de Sabres)</b>	<b>AP d'autorisation du 18/05/1994 et du 07/06/2013 (régularis. des activités de traitement du bois par trempage).</b>	
	<b>SAICA NATUR SUD (ex Recyclage Services) : Regroupement, tri et reconditionnement d'emballages recyclables (ZI Mi-carrère – 537, av. de la Ferme de Carboué)</b>	<b>AP d'autorisation du 11/10/2007</b>	<b>Suite à l'inspection DREAL du 26 mars 2014, au cours de laquelle l'arrêt définitif de l'installation a été constaté, l'exploitant a entamé la procédure de cessation d'activité, le 5 juin 2014.</b>
	<b>SCALANDES : Entrepôts de produits alimentaires et divers (Zone d'activités de Pémégnan Nord)</b>	<b>AP d'autorisation : - 28/04/1992, - 20/07/1995 (extension entrepôt sec), - 24/11/2005 (nouvel entrepôt frigorifique), - 20/06/2005 (extension entrepôt matières combustibles).</b>	
	<b>SODILANDES : Station-service (Avenue du Vignau – Rocade Est)</b>	<b>AP d'autorisation du 25/08/1992 et AP complémentaires (extension de la station-service) des 18/12/1992 et 02/04/2004</b>	<b>Station-service relevant du régime de l'Enregistrement</b>

Commune	Entreprise Activité	Date AP	Observations
Pouydesseaux	<b>CAZAUX-LAPORTE : Scierie avec traitement du bois (lieu-dit « Pillelardit »)</b>	<b>AP d'autorisation du 13/08/1993</b>	<b>Site potentiellement pollué</b>
Saint-Avit	<b>AFM RECYCLAGE : Récupération de ferrailles et d'épaves automobiles (230, route de Roquefort)</b>	<b>AP d'autorisation du 25/06/1997</b>	
	<b>CLTDI : Activités de regroupement, tri et reconditionnement de déchets non dangereux (300, rue Monge)</b>	<b>AP d'autorisation des 11/04/1997 et 12/07/2007</b>	
	<b>SCALANDES : Entrepôt de marchandises combustibles (Zone d'activités Mamoura Nord)</b>	<b>AP d'autorisation du 30/05/2008 et AP complémentaire du 21/06/2013</b>	<b>Établissement relevant du régime de l'Enregistrement</b>
Saint-Martin-d'Oney	<b>PBM IMPORT (ex MIDAS) : Scierie avec traitement du bois (Route d'Ygos)</b>	<b>AP d'autorisation du 23/07/2001</b>	<b>Site potentiellement pollué</b>
Saint-Perdon	<b>LESBATS SCIERIES D'AQUITAINE : Scierie avec traitement du bois (Zone d'activités de Bertheuil)</b>	<b>AP d'autorisation du 29/07/2011</b>	<b>Site potentiellement pollué</b>
	<b>SICTOM du MARSAN : Usine de tri-compostage d'ordures ménagères (1038, route du Marcadé)</b>	<b>AP d'autorisation du 09/12/1991 et AP complémentaires des 07/05/2012 et 13/01/2015)</b>	

Commune	Entreprise Activité	Date AP	Observations
Saint-Pierre- du-Mont	<b>DELAGE : Installation de stockage, dépollution et démontage de véhicules hors d'usage</b> <b>(3370, avenue du Pdt Kennedy)</b>	<b>AP d'autorisation du 05/06/1976</b>	<b>Activité arrêtée en 2011 ; Sol pollué – Remise en état du site en cours - Inspections DREAL des 20 juin et 9 novembre 2012, 3 juillet 2014.</b>
	<b>SODILANDES : Station-service (Le Grand Moun – ZA de Lubet et Loustau)</b>	<b>AP d'autorisation du 05/04/2013)</b>	<b>Établissement relevant du régime de l'Enregistrement</b>

#### ICPE AGRICOLES soumises à autorisation

Territoire(s) concerné(s)	Nom de l'exploitant	Date AP	Type d'élevage
BENQUET	<b>HARAMBAT PIERRE - EARL HARAMBAT</b>	<b>23/03/2001</b>	<b>porc</b>
	<b>LAMOTHE YANNICK - SARL PALMIVOL</b>	<b>11/05/2011</b>	<b>volaille</b>
SAINT AVIT	<b>LAMOTHE XAVIER - EARL PLANTE</b>	<b>07/01/2013</b>	<b>volaille</b>
SAINT-PERDON	<b>DEZES PATRICK - EARL LES GRANDS PINS</b>	<b>07/01/2013</b>	<b>volaille</b>

#### ICPE AGRICOLES soumises à déclaration

Territoire(s) concerné(s)	Nom de l'exploitant	Date AP	Type d'élevage
BENQUET	<b>CANDAU JEAN MARC - EARL LABENELLE</b>	<b>08/07/2009</b>	<b>volaille</b>
	<b>DARBO SERGE - EARL DE GOUAILLARD</b>	<b>23/04/2007</b>	<b>volaille</b>
	<b>DAVERAT BERNARD - SARL DE TURENE</b>	<b>27/04/2011</b>	<b>volaille</b>
	<b>DEHEZ JACQUES -</b>	<b>10/09/2007</b>	<b>volaille</b>
	<b>GUY GERARD - INRA</b>	<b>17/01/2006</b>	<b>volaille</b>
	<b>HERVE JEAN MICHEL -</b>	<b>22/04/ 2005</b>	<b>volaille</b>
	<b>LAMOTHE MARIE THEREZE - SCEA VALLEE DE L'ADOUR</b>	<b>30/01/2008</b>	<b>volaille</b>
	<b>MALLET PIERRE - EARL DE HOURTEOU</b>	<b>19/09/2013</b>	<b>volaille</b>
	<b>MONDENX ERIC - EARL MONDENX</b>	<b>10/09/2007</b>	<b>volaille</b>
	<b>TARETTO CHRISTINE - EARL LE PARROC</b>	<b>11/04/2012</b>	<b>Volaille</b>

Territoire(s) concerné(s)	Nom de l'exploitant	Date AP	Type d'élevage
<b>BRETAGNE-DE MARSAN</b>	<b>CLAVE DOMINIQUE -</b>	<b>31/07/2009</b>	<b>volaille</b>
	<b>DESCAT ROBERT Joel et Lilian - EARL DESCAT</b>	<b>17/08/2004</b>	<b>vaches nourrices</b>
	<b>LAMOTHE PIERRE - EARL DE MILLAQUE</b>	<b>02/04/2014</b>	<b>volaille</b>
<b>CAMPAGNE</b>	<b>BATS ERIC - EARL DE LAURENCON</b>	<b>12/10/2009</b>	<b>volaille</b>
	<b>BRETHOUS JEAN MARIE - EARL DE TAUZIAT</b>	<b>24/04/2002</b>	<b>volaille</b>
	<b>DUBOUE BERNARD -</b>	<b>24/07/2008</b>	<b>volaille</b>
	<b>LABARRERE HERVE -</b>	<b>03/09/2002</b>	<b>volaille</b>
	<b>PEYRE BERNARD - EARL DU CRECQ</b>	<b>23/07/2002</b>	<b>volaille</b>
	<b>TAUZIA BERNARD - GAEC DE SEBE site 1 dit de sebe</b>	<b>21/02/2013</b>	<b>volaille</b>
	<b>TAUZIA BERNARD - GAEC DE SEBE site 2 dit de petit nerbis</b>	<b>21/02/2013</b>	<b>volaille</b>
	<b>TAUZIA BERNARD - GAEC DE SEBE site 3 dit de siougos</b>		<b>volaille</b>
<b>TAUZIA SERGE -</b>	<b>01/02/2008</b>	<b>volaille</b>	
<b>CAMPET-ET LAMOLERE</b>	<b>MARQUIS FRANCOIS - SARL pardon</b>	<b>14/05/2001</b>	<b>porc</b>
<b>LAGLORIEUSE</b>	<b>DUPEYRON DOMINIQUE -</b>	<b>13/09/2007</b>	<b>volaille</b>
<b>LUCBARDEZ-ET- BARGUES</b>	<b>DUESO ROBERT Thierry - GAEC DU LOUP EARL</b>	<b>03/09/2002</b>	<b>volaille</b>
<b>MAZEROLLES</b>	<b>VANDAELE JEAN FRANCOIS -</b>	<b>23/09/2010</b>	<b>volaille</b>
<b>POUYDESSEAUX</b>	<b>GLEYZE DOMINIQUE - GAEC DES ECUREUILS</b>	<b>16/02/2001</b>	<b>volaille</b>
	<b>HAGET-HOURMAGNOU JULIEN - CARINGA SUD OUEST site Corbleu</b>	<b>06/12/2013</b>	<b>volaille</b>
	<b>HAGET-HOURMAGNOU JULIEN - CARINGA SUD OUEST site Pouydesseaux</b>	<b>06/12/2013</b>	<b>volaille</b>
<b>SAINT-AVIT</b>	<b>GARRABOS GILLES - GAEC DU BOURRUT</b>	<b>22/01/2001</b>	<b>volaille</b>
	<b>LAMOTHE YANNICK - EARL AVIPAG</b>	<b>10/12/2012</b>	<b>volaille</b>
<b>SAINT-MARTIN D'ONEY</b>	<b>CATUHE CLAUDE -</b>	<b>23/08/2005</b>	<b>Volaille</b>
	<b>DESPAGNET ERIC - EARL DU GRAND PARAGE</b>	<b>06/12/2004</b>	<b>Volaille</b>
	<b>POUSSADE JEAN PAUL -</b>	<b>01/03/2010</b>	<b>Volaille</b>

Territoire(s) concerné(s)	Nom de l'exploitant	Date AP	Type d'élevage
<b>SAINT-PERDON</b>	<b>LABOUDIGUE SERGE - site 1</b>	<b>19/07/2010</b>	<b>volaille</b>
	<b>BERNEDE JEAN-MICHEL - EARL MALHERBE</b>	<b>03/04/2008</b>	<b>volaille</b>
	<b>CAZAUBON THIERRY -</b>	<b>09/04/2001</b>	<b>volaille</b>
	<b>DAUGREILH JEAN CLAUDE -</b>	<b>29/03/2001</b>	<b>volaille</b>
	<b>DESQUIBES DOMINIQUE -</b>	<b>13/07/2012</b>	<b>volaille</b>
	<b>DUPOUY BERNARD - EARL JEAN PRIM</b>	<b>14/12/2009</b>	<b>volaille</b>
<b>UCHACQ-ET- PARENTIS</b>	<b>TACHON ODETTE -</b>	<b>12/04/2001</b>	<b>volaille</b>

## Thématique 1 – Prévention des risques et des nuisances

### Fiche 1-5 – Risques technologiques : rupture de barrage ou de digue

[Retour au sommaire des fiches](#)

#### Rappel réglementaire

Décret n°2015-526 du 12 mai 2015 relatif aux règles applicables aux ouvrages construits ou aménagés en vue de prévenir les inondations et aux règles de sûreté des ouvrages hydrauliques

Ce décret régit les ouvrages construits ou aménagés en vue de prévenir les inondations et les submersions (notamment les digues) afin de garantir leur efficacité et leur sûreté, tant en ce qui concerne le parc d'ouvrages existants que les nouveaux ouvrages à construire. Il fixe le cadre selon lequel les communes et EPCI compétents en vertu de la loi, à compter du 1<sup>er</sup> janvier 2016, en matière de gestion des milieux aquatiques et de prévention des inondations (GEMAPI) établissent et gèrent les ouvrages de prévention des risques, en particulier les digues. Le délai laissé aux collectivités territoriales pour les actions de prévention des inondations en vue de régulariser la situation des ouvrages existants est fixé au 31 décembre 2019 si ces derniers sont de classe A ou B et au 31 décembre 2021 s'ils sont de classe C.

Le décret contient en outre des adaptations et des simplifications de certaines règles de sûreté des ouvrages hydrauliques issues du décret n° 2007-1735 du 11 décembre 2007, notamment pour les plus petits barrages avec la suppression de la classe D. Il comporte également une mesure de sûreté nouvelle concernant les conduites forcées, installations de nature industrielle qui peuvent présenter des risques importants.

#### Déclinaison dans le PLU/PLUi

Le PLU/PLUi doit rappeler, dans le rapport de présentation, les ouvrages qui concernent le territoire et leurs conséquences sur les partis d'aménagement de ce territoire, proposer un zonage et un règlement adéquats.

#### Application sur le territoire

Territoire(s) concerné(s)	Type de risque	Classement	Observations
<b>Benquet</b>	<b>Rupture de barrage</b>	<b>C</b>	

## Thématique 1 – Prévention des risques et des nuisances

### Fiche 1-6 – Risques technologiques : transport de matières dangereuses

[Retour au sommaire des fiches](#)

<p><b>Rappel réglementaire</b></p> <p>Directive 2008/68/CE du Parlement et du Conseil européens du 24 septembre 2008 relative au transport intérieur des marchandises dangereuses (l'arrêté TMD du 29 mai 2009 transpose en droit national la directive).</p>	<p>La présente directive s'applique au transport des marchandises dangereuses par route, par chemin de fer et par voie navigable à l'intérieur des pays de l'Union européenne (UE) ou entre plusieurs d'entre eux.</p> <p>Les pays de l'UE ont le droit de réglementer ou d'interdire, strictement pour des motifs autres que la sécurité, le transport de marchandises dangereuses sur leur territoire. Ils peuvent également établir des prescriptions de sécurité spécifiques pour le transport national et international de marchandises dangereuses sur leur territoire en ce qui concerne :</p> <ul style="list-style-type: none"> <li>• le transport de marchandises dangereuses effectué par des véhicules, des wagons ou des bateaux de la navigation intérieure non couverts par la présente directive ;</li> <li>• lorsque cela est justifié, l'utilisation d'itinéraires obligatoires, notamment de modes de transport obligatoires ;</li> <li>• les règles particulières relatives au transport de marchandises dangereuses dans les trains de voyageurs.</li> </ul>
<p><b>Déclinaison dans le PLU/PLUi</b></p>	<p>Le maire / le président de l'EPCI détermine, sous sa responsabilité, les secteurs appropriés dans lesquels sont justifiées les restrictions de constructions.</p> <p>Le PLU/PLUi doit rappeler, dans le rapport de présentation, les risques et leurs conséquences sur les partis d'aménagement du territoire.</p>

### Application sur le territoire

Territoire(s) concerné(s)	Type de risque	Observations
A l'échelle de l'EPCI	Canalisation de gaz	<b>Ces canalisations constituent des SUP et sont annexées au Porter à connaissance</b>
Toutes les communes de l'EPCI	Axe routier	
Bostens, Bretagne-de-Marsan, Campet-et-Lamolère, Geloux, Lucbardez-et-Bargues, Mont-de-Marsan, Pouydesseaux, Saint-Avit, Saint-Martin d'Oney, Saint-Perdon et Saint-Pierre-du-Mont.	Voie ferrée	<b>Ligne SNCF</b> - n° 642000 de Marmande à Mont-de-Marsan - n° 652000 de Morcenx à Bagnères-de-Bigores - n° 654000 de Dax à Mont-de-Marsan

## Thématique 1 – Prévention des risques et des nuisances

### Fiche 1-7 – Risque minier

[Retour au sommaire des fiches](#)

<p><b>Rappel réglementaire</b></p> <p>Chapitre IV, Titre VII du livre Ier du nouveau code minier</p> <p>Circulaire du 6 janvier 2012 relative à la prévention des risques miniers résiduels</p> <p>Livre II du nouveau code minier et décret n°2006-649 du 2 juin 2006</p> <p>Livre I<sup>er</sup> du nouveau code minier</p>	<p>Présente la prévention et la surveillance des risques miniers (risques importants d'affaissement de terrain ou d'accumulation de gaz dangereux).</p> <p>A pour objet, d'une part, d'apporter des éléments méthodologiques de gestion des risques miniers résiduels suite à l'arrêt des exploitations minières, d'autre part, de préciser et d'actualiser les modalités d'élaboration / de révision des Plans de Prévention des Risques Miniers (PPRM).</p> <p>Les stockages souterrains de gaz ou d'hydrocarbures liquides ou liquéfiés relèvent de la catégorie des installations minières et sont régis par le code minier.</p> <p>La recherche et l'exploitation des gîtes géothermiques, les permis de recherche d'hydrocarbures liquides ou gazeux sont régis par le code minier.</p>
<p><b>Déclinaison dans le PLU/PLUi</b></p>	<p>Dans l'ensemble des zones à risque minier (réglementées par un plan de prévention des risques, définies dans une carte d'aléas ou connues des élus), il y a lieu de ne pas étendre l'urbanisation ou de prévoir des prescriptions.</p>

### Application sur le territoire

Territoire(s) concerné(s)	Exploitant / Objet	Observations
Campagne	Opérateur TPIC Ancien forage d'hydrocarbures (pétrole/gaz)	Nom du forage : <b>CAMPAGNE CMP n° 1</b> Coordonnées (Lambert 93) : X 407 563 Y : 6 315 774
	Opérateur SNPA Ancien forage d'hydrocarbures (pétrole/gaz)	Nom du forage : <b>MONT-DE-MARSAN MM n° 1</b> Coordonnées (Lambert 93) : X 408 589 Y : 6 313 000
	Opérateur SNPA Ancien forage d'hydrocarbures (pétrole/gaz)	Nom du forage : <b>MONT-DE-MARSAN MM n° 2</b> Coordonnées (Lambert 93) : X 408 817 Y : 6 314 187



Territoire(s) concerné(s)	Exploitant / Objet	Observations
Saint-Pierre-du-Mont	<b>Opérateur SAFREP</b> Ancien forage d'hydrocarbures (pétrole/gaz)	<b>Nom du forage : BENQUET BNQ n° 1</b> <b>Coordonnées (Lambert 93) :</b> <b>X 419 012 Y : 6 313 666</b>
Mont-de-Marsan	Forage géothermique	<b>Nom du forage : GMM1</b> <b>Permis d'exploitation délivré le 24/09/1980 pour 30 ans. PEX prolongé jusqu'au 21/02/2043</b>
	Forage géothermique	<b>Nom du forage : GMM2</b> <b>Permis d'exploitation délivré le 03/06/1993 pour 20 ans. PEX prolongé jusqu'au 21/02/2043</b>
Benquet Bretagne-de-Marsan Campagne Campet-et-Lamolère Geloux Mazerolles Mont-de-Marsan Saint-Avit Saint-Martin-d'Oney Saint-Perdon Saint-Pierre-du-Mont Uchacq-et-Parentis	Permis de recherche Titulaire : <b>GAS2GRID</b>	Permis de recherche dit de « Tartas » Date de pétition <b>18/10/2010</b> Permis en cours d'instruction
Bostens Gaillères Lucbardez-et-Bargues Mazerolles Pouydesseaux Saint-Avit	Permis de recherche Titulaire : <b>GAS2GRID</b>	Permis de recherche dit de « Eauze » Date de pétition <b>01/11/2010</b> Permis en cours d'instruction
Bougue Bretagne-de-Marsan Laglorieuse Mazerolles Mont-de-Marsan Saint-Avit	Permis de recherche Titulaire : <b>STERLING RESOURCES Ltd, NAUTICAL PETROL, MALTA OIL, EGDON RESOURCES</b>	Permis de recherche dit de « Saint-Laurent » <b>Fin de validité au 21/08/2013</b> Permis en cours de demande de prolongation exceptionnelle

Informations sur [www.beph.net/](http://www.beph.net/)



	<p>déchets, tout en maîtrisant leur implantation dans le respect du paysage, de l'environnement, des risques pour la santé humaine, la protection de l'agriculture. Le PLU/PLUi ne doit pas être permissif sur ce thème. À ce titre, il identifiera :</p> <ul style="list-style-type: none"> <li>◦ les secteurs dédiés au stockage et au traitement des déchets (Zones UY...), après études et choix de site,</li> <li>◦ les secteurs interdits aux ICPE, aux exhaussements de sols, aux ISDI, ...</li> <li>◦ les emplacements réservés destinés aux futures installations de traitement et stockage ou à leurs extensions.</li> </ul> <p>En annexe au PLU/PLUi (article R. 123-14-3°), figurent notamment : « <i>Les schémas [...] des systèmes d'élimination des déchets, existants ou en cours de réalisation, en précisant les emplacements retenus pour [...] le stockage et le traitement des déchets</i> ».</p>
<p><b>Articulation avec les autres documents</b></p>	<p>Le plan départemental de prévention et de gestion des déchets non dangereux* a été révisé par le Conseil Général des Landes et approuvé le 14 décembre 2012.</p> <p>Le plan départemental de gestion des déchets de chantier du BTP* approuvé en octobre 2005 est en cours de révision.</p> <p>Le plan de réduction et d'élimination des déchets dangereux d'Aquitaine* a été approuvé par le Conseil Régional le 17 décembre 2007.</p>
<p><b>Application sur le territoire</b></p>	<p><b>Votre territoire est géré par le SICTOM du Marsan, 1039, Route du Marcadé 40090 Saint-Perdon</b></p> <p><b>Il existe une déchetterie sur la commune de Saint-Pierre-du-Mont</b></p> <p><a href="http://www.preventiondechets40.net/index.php/ppd/Les-dechets-dans-les-Landes/Qui-fait-quoi/Organismes-charges-de-la-gestion-des-dechets-dans-les-landes">http://www.preventiondechets40.net/index.php/ppd/Les-dechets-dans-les-Landes/Qui-fait-quoi/Organismes-charges-de-la-gestion-des-dechets-dans-les-landes</a></p>

## Thématique 1 – Prévention des risques et des nuisances

### Fiche 1-9 – Prévention des nuisances liées au bruit, notamment les infrastructures routières

[Retour au sommaire des fiches](#)

<p><b>Rappel réglementaire</b></p> <p>Loi n°2004-806 du 9 août 2004 relative à la politique de santé publique</p> <p>Arrêté du 30 mai 1996 relatif aux modalités de classement des infrastructures de transports terrestres et à l'isolement acoustique des bâtiments d'habitation dans les secteurs affectés par le bruit</p>	<p>Le bruit est une notion pluridisciplinaire qui peut être abordé par plusieurs thèmes :</p> <ul style="list-style-type: none"> <li>• le cadre de vie,</li> <li>• les activités (tertiaires, secondaires, loisirs...),</li> <li>• les infrastructures de transports (routes, aérodromes),</li> <li>• l'urbanisme (bruits de voisinage).</li> </ul> <p>Il convient de parvenir à concilier dans un territoire, les activités festives (salle des fêtes, ...), de loisirs ou professionnelles (installations classées, élevages, ateliers municipaux, ...) et la tranquillité publique. Pour cela, les espaces bruyants devront être identifiés afin de permettre de fixer éventuellement des emplacements réservés pour les futures réalisations, pour créer des espaces tampons au moyen d'espaces boisés classés par exemple, ou encore pour figer les emprises constructibles à des distances convenables des sources d'émissions sonores.</p> <p>Un certain nombre d'établissements et bâtiments (crèches, écoles, hôpitaux, ...) sont, quant à eux, sensibles au bruit et devront également être inventoriés afin de délimiter également l'implantation de zones productrices de bruit.</p> <p>La loi de santé publique du 9 août 2004 prévoit l'élaboration, tous les 5 ans, d'un Programme Régional Santé Environnement (PRSE). Ce PRSE, qui constitue le volet environnement du Plan Régional de Santé Publique (PRSP), est également la déclinaison régionale du PNSE.</p> <p>En outre, le préfet recense et classe les infrastructures de transports terrestres en cinq catégories en fonction de leurs caractéristiques sonores et du trafic.</p>
<p><b>Déclinaison dans le PLU/PLUi</b></p>	<p>Les annexes du PLU/PLUi indiquent à titre d'information, s'il y a lieu :</p> <ul style="list-style-type: none"> <li>– le périmètre des secteurs situés au voisinage des infrastructures de transports terrestres, dans lesquels des prescriptions d'isolement acoustique ont été édictées en application de l'article L. 571-10 du code de l'environnement ;</li> <li>– les prescriptions d'isolement acoustique édictées, en application des articles L. 571-9 et L. 571-10 du code de l'environnement, dans les secteurs qui, situés au voisinage des infrastructures de transports terrestres, sont affectés par le bruit et, d'autre part, la référence des arrêtés préfectoraux correspondants et l'indication des lieux où ils peuvent être consultés.</li> </ul>

<b>Articulation avec les autres documents</b>	<p>Le Plan régional Santé Environnement 2009-2013* (PRSE 2) été approuvé le 29 novembre 2010 par arrêté préfectoral.</p> <p>Dans chaque département, le préfet recense et classe les infrastructures de transports terrestres en fonction de leurs caractéristiques sonores et du trafic*.</p>
---	--

<b>Application sur le territoire</b>	<p><b>Votre EPCI doit prendre en compte le classement sonore des infrastructures de transport terrestre suivants, tous les arrêtés préfectoraux datant du 14 décembre 1999, du 24 mai 2005 et du 13 décembre 2005 :</b></p>
--------------------------------------	---

Territoire(s) concerné(s)	Nom de l'infrastructure	Délimitation du tronçon	Cat. de de l'infrastructure	Largeur (en m) des secteurs affectés par le bruit <sup>(1)</sup>
Mont-de-Marsan	RD 1:1	Avenue de Villeneuve De l'intersection RD 932E à l'entrée agglomération de Mont-de-Marsan	3	100 m
	RD 1:2	Avenue de Villeneuve De l'entrée agglomération de Mont-de-Marsan à l'intersection boulevard d'Alingsäs	4	30 m
Laglorieuse, Mazerolles	RD 30	D'Artassenx à Mont-de-Marsan	3	100 m
Mont-de-Marsan	RD 30:1	De la limite de Mazerolles au boulevard d'Alingsäs	4	30 m
	RD 30:2	Avenue Georges Clémenceau Du boulevard d'Alingsäs à la Place Jean Jaures	3	100 m
	RD 201:1	Boulevard Saint-Médard De l'avenue Foch à l'intersection avenue Eloi Ducom	4	30 m
	RD 201:2	Boulevard d'Alingsäs De l'intersection avenue Eloi Ducom à l'avenue Georges Clémenceau	3	100 m
	RD 201:3	Boulevard Antoine Lacaze De l'avenue Georges Clémenceau à l'avenue du 34ème RI	4	30 m

Territoire(s) concerné(s)	Nom de l'infrastructure	Délimitation du tronçon	Cat. de de l'infrastructure	Largeur (en m) des secteurs affectés par le bruit <sup>(1)</sup>
Saint-Pierre-du-Mont	RD 321:1	Avenue du 21 Août, avenue Georges Sabde De l'entrée agglomération de Saint-Pierre-du-Mont à rue de la Dominante	4	30 m
Saint-Pierre-du-Mont	RD 390:1	Avenue Camille Brettes De l'intersection Avenue Georges Sabde à limite commune de Mont-de-Marsan	4	30 m
Mont-de-Marsan	RD 390:1	Rue des Brettes De la limite de Saint-Pierre-du-Mont à l'intersection avenue des Martyrs de la Résistance	4	30 m
Saint-Pierre-du-Mont	RD 624:1	Avenue du Corps Franc Pommies De la rocade à l'avenue Pierre Mendes France	3	100 m
Mont-de-Marsan	RD 624:1	Avenue des Martyrs de la Résistance De l'avenue Pierre Mendes France au boulevard d'Auribeau	4	30 m
Mont-de-Marsan et Saint-Pierre-du-Mont	RD 624:2	Avenue du Président JF. Kennedy De la place Jean Jaures à Mont-de-Marsan à intersection RD 932E	4	30 m
Mont-de-Marsan	RD 634:1	De la limite de la commune Mont-de-Marsan à l'entrée d'agglomération de Mont-de-Marsan	3	100 m
	RD 634:2	Avenue Henri Farbos De l'entrée d'agglomération de Mont-de-Marsan à 100 m après l'avenue Pierre Mendes France	4	30 m
	RD 634:3	Avenue Henri Farbos De 100 m après l'avenue Pierre Mendes France à l'intersection Chemin de Thore	3	100 m

Territoire(s) concerné(s)	Nom de l'infra- structure	Délimitation du tronçon	Cat. de de l'infra- structure	Largeur (en m) des secteurs affectés par le bruit <sup>(1)</sup>
<b>Mont-de-Marsan</b>	<b>RD 634:4</b>	<b>Boulevard d'Haussez De l'intersection avenue Henri Farbos à la rue Armand Dulamon</b>	<b>4</b>	<b>30 m</b>
<b>Mont-de-Marsan et Saint-Pierre- du-Mont</b>	<b>RD 634 S:1</b>	<b>Avenue Pierre Mendès France De l'avenue des Martyrs de la Résistance à l'avenue Henri Farbos</b>	<b>4</b>	<b>30 m</b>
<b>Campagne, Saint-Perdon</b>	<b>RD 824</b>	<b>De Meilhan à limite de la commune de Saint-Pierre-du- Mont</b>	<b>3</b>	<b>100 m</b>
<b>Saint-Pierre-du- Mont</b>	<b>RD 824:1</b>	<b>De la limite de la commune de Saint-Perdon à l'intersection RD 933S</b>	<b>3</b>	<b>100 m</b>
<b>Saint-Pierre-du- Mont</b>	<b>RD 824:2</b>	<b>De l'intersection RD 933S au début RD 932E</b>	<b>2</b>	<b>250 m</b>
<b>Saint-Pierre-du- Mont</b>	<b>RD 824:3</b>	<b>Du début RD 932E à limite de Bretagne-de-Marsan</b>	<b>3</b>	<b>100 m</b>
<b>Bretagne-de- Marsan et Benquet</b>	<b>RD 824</b>	<b>De la limite de Saint-Pierre- du-Mont à Saint-Maurice</b>	<b>3</b>	<b>100 m</b>
<b>Geloux , Saint- Martin-d'Oney, Uchacq-et- Parentis, Campet-et- Lamolère, Mont- de-Marsan et Saint Pierre-du- Mont</b>	<b>RD 834</b>	<b>De Garein à Saint-Pierre-du- Mont intersection RN 824</b>	<b>3</b>	<b>100 m</b>
<b>Lucbardez-et- Bargues, Bostens et Pouydesseaux</b>	<b>RD 932</b>	<b>De Lucbardez-et-Bargues bourg à Sarbazan</b>	<b>3</b>	<b>100 m</b>
<b>Lucbardez-et- Bargues</b>	<b>RD 932</b>	<b>Section urbaine de Lucbardez-et-Bargues</b>	<b>4</b>	<b>30 m</b>
<b>Lucbardez-et- Bargues</b>	<b>RD 932</b>	<b>De la limite de Saint-Avit au bourg de Lucbardez-et Bargues</b>	<b>3</b>	<b>100 m</b>

Territoire(s) concerné(s)	Nom de l'infra- structure	Délimitation du tronçon	Cat. de de l'infra- structure	Largeur (en m) des secteurs affectés par le bruit <sup>(1)</sup>
<b>Mont-de-Marsan, Saint-Avit</b>	<b>RD 932:1</b>	<b>De 100 m après le boulevard de Lattre de Tassigny à la limite Lucbardez-et-Bargues bourg</b>	<b>3</b>	<b>100 m</b>
<b>Mont-de-Marsan</b>	<b>RD 932:2</b>	<b>Rue Victor Hugo De 100 m après le boulevard de Lattre de Tassigny à la rue du 8 mai 1945</b>	<b>2</b>	<b>250 m</b>
<b>Mazerolles</b>	<b>RD 932E</b>	<b>Rocade de Mont-de-Marsan</b>	<b>3</b>	<b>100 m</b>
<b>Saint-Pierre-du- Mont et Mont-de- Marsan</b>	<b>RD 932E:1</b>	<b>Rocade de Mont-de-Marsan De l'intersection RD 824 à limite intersection RD 30</b>	<b>2</b>	<b>250 m</b>
<b>Mont-de-Marsan</b>	<b>RD 932E:2</b>	<b>Rocade de Mont-de-Marsan De l'intersection RD 30 à la limite de Mazerolles</b>	<b>3</b>	<b>100</b>
<b>Mont-de-Marsan</b>	<b>RD 932E:3</b>	<b>Rocade de Mont-de-Marsan De la limite de la commune de Mazerolles à la limite de Saint-Avit</b>	<b>3</b>	<b>100 m</b>
<b>Gaillères et Pouydesseaux</b>	<b>RD 933N</b>	<b>De la limite de la commune de Saint-Avit à Lacquy</b>	<b>3</b>	<b>100 m</b>
<b>Saint-Avit</b>	<b>RD 933N:1</b>	<b>De l'intersection RD 932 à la limite de la commune de Gaillères</b>	<b>3</b>	<b>100 m</b>
<b>Benquet</b>	<b>RD 933S</b>	<b>De Bas-Mauco à Saint-Pierre- du-Mont</b>	<b>3</b>	<b>100 m</b>
<b>Saint-Pierre-du- Mont</b>	<b>RD 933S:1</b>	<b>Avenue de Saint Sever Limite commune de Benquet à 100 m avant Boulevard du Belvédère. Projet de mise à 2x2 voies depuis le carrefour ZI de Saint-Pierre-du-Mont à Haut-Mauco.</b>	<b>3</b>	<b>100 m</b>
<b>Saint-Pierre-du- Mont</b>	<b>RD 933S:2</b>	<b>Avenue de Saint-Sever 100 m avant Boulevard du Belvédère à limite commune de Mont-de-Marsan</b>	<b>4</b>	<b>30 m</b>
<b>Pouydesseaux</b>	<b>RD 934</b>	<b>De Sarbazan à Lacquy</b>	<b>3</b>	<b>100 m</b>



Territoire(s) concerné(s)	Nom de l'infra- structure	Délimitation du tronçon	Cat. de de l'infra- structure	Largeur (en m) des secteurs affectés par le bruit <sup>(1)</sup>
<b>Mont-de-Marsan (Avenues, boulevards, rues, chemins et places)</b>	<b>2</b>	<b>Avenue Cronstadt Du boulevard Saint-Médard à la fin de section double sens</b>	<b>4</b>	<b>30 m</b>
	<b>3</b>	<b>Avenue du 34ème RI De l'entrée de Mont-de- Marsan à la Place Jean Jaures</b>	<b>4</b>	<b>30 m</b>
	<b>4</b>	<b>Rue Saint-Jean-d'Août Du Boulevard d'Haussez à la rue du 8 mai 1945</b>	<b>3</b>	<b>100 m</b>
	<b>5</b>	<b>Boulevard de la Brigade Carnot De la rue Saint-Pierre à l'avenue des Martyrs de la Résistance</b>	<b>4</b>	<b>30 m</b>
	<b>6</b>	<b>Avenue de Nonières Du rond-point du lycée à l'intersection boulevard Jean Lacoste</b>	<b>4</b>	<b>30 m</b>
	<b>7</b>	<b>Avenue du Colonel Rozanoff De la base aérienne à l'intersection boulevard Jean Lacoste</b>	<b>4</b>	<b>30 m</b>
	<b>8</b>	<b>Boulevard d'Auribeau, République De la rue Alsace-Lorraine à la place Jean Jaures</b>	<b>4</b>	<b>30 m</b>
	<b>9</b>	<b>Rue du Vice Amiral Grayral, rue de Fontainebleau De la rue Alsace-Lorraine à la fin de section double sens</b>	<b>4</b>	<b>30 m</b>
	<b>10</b>	<b>Chemin de Thore, boulevard de Candau De l'intersection avenue Henri Farbos à la rue Frédéric Bastiat</b>	<b>4</b>	<b>30 m</b>
	<b>11</b>	<b>Rue Bastiat, Bosquet, Despiau De la rue Léon Gambetta au boulevard d'Auribeau</b>	<b>2</b>	<b>250 m</b>

Territoire(s) concerné(s)	Nom de l'infrastructure	Délimitation du tronçon	Cat. de de l'infrastructure	Largeur (en m) des secteurs affectés par le bruit <sup>(1)</sup>
<b>Mont-de-Marsan (Avenues, boulevards, rues, chemins et places)</b>	<b>12:1</b>	<b>Place Pancaut De la rue Frédéric Bastiat à la rue Monluc</b>	<b>4</b>	<b>30 m</b>
	<b>12:2</b>	<b>Rue Léon Gambetta De la place Jean Jaures à la Rue Monluc</b>	<b>4</b>	<b>30 m</b>
	<b>12:3</b>	<b>Rue Léon Gambetta De la rue Monluc à la rue Frédéric Bastiat</b>	<b>3</b>	<b>100 m</b>
	<b>12:4</b>	<b>Rue Léon Gambatta De la rue Frédéric Bastiat à l'avenue Aristide Briand</b>	<b>4</b>	<b>30 m</b>
	<b>13:1</b>	<b>Rue Roger Wlérick De la rue Armand Dulamon à la place Charles de Gaulle</b>	<b>3</b>	<b>30 m</b>
	<b>13:2</b>	<b>Rue Gambetta, Aristide Briand, allée Roger Farbos, boulevard Delamarre De la place Charles de Gaulle à l'avenue Eloi Ducom</b>	<b>4</b>	<b>30 m</b>
	<b>14</b>	<b>Boulevard de Lattre de Tassigny Du boulevard Delamarre à la rue Victor Hugo</b>	<b>4</b>	<b>30 m</b>
	<b>15</b>	<b>Avenue Eloi Ducom, Allée Brouchet Du boulevard d'Alingsäs à la rue L. des Landes</b>	<b>4</b>	<b>30 m</b>

<sup>(1)</sup> La largeur des secteurs affectés par le bruit correspond à la distance mentionnée dans le tableau ci-dessus, comptée de part et d'autre de l'infrastructure :

- pour les infrastructures routières, à partir du bord extérieur de la chaussée le plus proche ;
- pour les infrastructures ferroviaires, à partir du bord du rail extérieur de la voie la plus proche.

## Thématique 1– Prévention des risques et des nuisances

### *Fiche 1-9 bis – Prévention des nuisances liées au bruit : Plan d'Exposition au Bruit (PEB)*

[Retour au sommaire des fiches](#)

<p><b>Déclinaison dans le PLU/PLUi</b></p> <p>Articles L. 147-1 et suivants du Code de l'urbanisme</p>	<p>Le PLU/PLUi doit rappeler, dans le rapport de présentation, le problème des nuisances sonores et leurs conséquences sur les partis d'aménagement de la commune, proposer un zonage et un règlement conformes aux règles du PEB, et présenter, en annexe, le PEB.</p> <p>Dans les zones définies par le PEB, l'extension de l'urbanisation et la création ou l'extension d'équipements publics sont, sauf exceptions, interdites lorsqu'elles conduisent à exposer immédiatement ou à terme de nouvelles populations aux nuisances de bruit.</p> <p>Les zones A et B sont considérées comme les zones de bruit fort. À l'intérieur de ces zones, seuls sont autorisés les installations liées à l'activité aéroportuaire, les logements de fonction et les constructions nécessaires à l'activité agricole.</p> <p>À l'intérieur des zones de bruit modéré, dite C, des constructions individuelles non groupées sont autorisées à condition d'être situées dans un secteur déjà urbanisé, desservi par des équipements publics et de ne pas accroître la capacité d'accueil de ce secteur.</p>
<p><b>Application sur le territoire</b></p>	<p><b>Le PLU/PLUi doit prendre en compte le PEB* approuvé par arrêté préfectoral du 9 avril 2001, concernant la base aérienne de Mont-de-Marsan. (Bougue, Campet-et-Lamolère, Mazerolles, Mont-de-Marsan, Saint-Avit et Uchacq-et-Parentis)</b></p>

## Thématique 1 – Prévention des risques et des nuisances

### Fiche 1-10 – Prévention des nuisances olfactives

[Retour au sommaire des fiches](#)

<p><b>Rappel réglementaire</b></p> <p>Articles L. 220-1 et L. 220-2 du code de l'environnement</p> <p>Loi du 30 décembre 1996 sur l'air et l'utilisation rationnelle de l'énergie</p> <p>Arrêté du 2 février 1998 relatif aux prélèvements et à la consommation d'eau ainsi qu'aux émissions de toute nature des installations classées pour la protection de l'environnement soumises à autorisation</p>	<p>Article L. 220-1</p> <p>« [...] une politique dont l'objectif est la mise en œuvre du droit reconnu à chacun à respirer un air qui ne nuise pas à sa santé.</p> <p><i>Cette action d'intérêt général consiste à prévenir, à surveiller, à réduire ou à supprimer les pollutions atmosphériques, à préserver la qualité de l'air [...] »</i></p> <p>Article L. 220-2</p> <p>« Constitue une pollution atmosphérique au sens du présent titre l'introduction par l'homme, directement ou indirectement ou la présence, dans l'atmosphère et les espaces clos, d'agents chimiques, biologiques ou physiques ayant des conséquences préjudiciables de nature à [...] provoquer des nuisances olfactives excessives. »</p> <p>Cet arrêté fixe les prescriptions applicables aux prélèvements et à la consommation d'eau ainsi qu'aux émissions de toute nature des installations classées pour la protection de l'environnement (ICPE) soumises à autorisation.</p> <p>L'article 26 stipule que « l'exploitant prend toutes les dispositions nécessaires dans la conception et l'exploitation des installations pour réduire la pollution de l'air à la source, notamment en optimisant l'efficacité énergétique. »</p>
<p><b>Déclinaison dans le PLU/PLUi</b></p>	<p>Le PLU/PLUi doit rappeler, dans le rapport de présentation, les établissements et installations pouvant produire des nuisances olfactives et leurs conséquences sur les partis d'aménagement du territoire, proposer un zonage et un règlement adéquats.</p> <p>Le plan de zonage fera ainsi apparaître les secteurs où la protection contre les nuisances olfactives peut générer des distances d'éloignement des habitations.</p>
<p><b>Application sur le territoire</b></p>	<p><b>Liste des établissements et installations pouvant être concernés : cf fiche 1-4.</b></p>

## Thématique 1 – Prévention des risques et des nuisances

### Fiche 1-11 – Carrière

[Retour au sommaire des fiches](#)

<p><b>Rappel réglementaire</b></p> <p>Livre III du code minier (nouveau)</p> <p>Articles L. 515-1 et suivants et R. 515-1 et suivants du code de l'environnement</p>	<p>Le code minier (nouveau) et le code de l'environnement encadrent la réglementation en matière de carrière.</p> <p>L'article 129 de la loi Alur du 24 mars 2014, remplace le schéma départemental des carrières par le <b>schéma régional des carrières</b>. Celui-ci devra être approuvé au plus tard le 1<sup>er</sup> janvier 2020 ; un décret est nécessaire pour son entrée en vigueur.</p> <p>Le schéma régional des carrières définit les conditions générales d'implantation des carrières et les orientations relatives à la logistique nécessaire à la gestion durable des granulats, des matériaux et des substances de carrières dans la région. Il prend en compte l'intérêt économique national et régional, les ressources, y compris marines et issues du recyclage, ainsi que les besoins en matériaux dans et hors de la région, la protection des paysages, des sites et des milieux naturels sensibles, la préservation de la ressource en eau, la nécessité d'une gestion équilibrée et partagée de l'espace, l'existence de modes de transport écologiques, tout en favorisant les approvisionnements de proximité, une utilisation rationnelle et économe des ressources et le recyclage. Il identifie les gisements potentiellement exploitables d'intérêt national ou régional et recense les carrières existantes. Il fixe les objectifs à atteindre en matière de limitation et de suivi des impacts et les orientations de remise en état et de réaménagement des sites.</p> <p>Le schéma régional des carrières est élaboré par le préfet de région. Le contenu du schéma, les modalités et les conditions de son élaboration, de sa révision et, le cas échéant, de sa modification seront précisés par décret en Conseil d'État.</p> <p>Jusqu'à l'approbation du schéma régional, les schémas départementaux continuent à s'appliquer et demeurent régis par les dispositions applicables avant la loi Alur.</p>
<p><b>Déclinaison dans le PLU/PLUi</b></p>	<p>Le PLU/PLUi doit rappeler, dans le rapport de présentation, les carrières existantes ou abandonnées et leurs conséquences sur les partis d'aménagement du territoire, proposer un zonage et un règlement adéquats.</p> <p>Dans le cadre des orientations prioritaires du schéma visant à préserver l'accessibilité aux gisements essentiels, à rechercher des gisements de proximité et à économiser la ressource en matériaux alluvionnaires, il conviendra, lors des réflexions stratégiques du PLU/PLUi, d'examiner la possibilité d'inscrire ces zones en tout ou partie dans le document d'urbanisme pour un tel usage du sol.</p>

	<p>Le PLU/PLUi doit faire apparaître sur le plan de zonage les secteurs où l'existence du risque justifie que soient interdites ou soumises à des conditions particulières les constructions et installations de toute nature, reprises dans le règlement écrit.</p>
<p><b>Articulation avec les autres documents</b></p>	<p>Le Schéma Départemental des Carrières*, approuvé par arrêté préfectoral du 18 mars 2003, identifie les zones prioritaires pour la création des nouvelles carrières, en fonction des besoins recensés à échéance de 10 ans. Un schéma régional des carrières est en cours d'élaboration.</p> <p>Le plan départemental de gestion des déchets de chantier du BTP des Landes*, approuvé en octobre 2005, fixe les actions opérationnelles qui comportent des modes opératoires respectueux de la protection de l'environnement et des principes du développement à optimiser. La commune / l'EPCI est invité(e) à se reporter à ce document.</p>

**Application sur le territoire**

**Votre territoire est concerné par les carrières suivantes :**

Territoire(s) concerné(s)	Nom de l'établissement	Arrêté préfectoral	Fin autorisation	Superficie
<b>BOUGUE</b>	<b>Société des Carrières BARDIN « Menjuin » - Route de Villeneuve</b>	<b>AP d'autorisation du 15/05/1997</b>	<b>Mai 2012</b> <b>Actuellement, seule l'installation de traitement fonctionne sur le site, la carrière fait l'objet d'un remblaiement par des déchets inertes extérieurs dans le cadre de sa remise en état.</b>	<b>Environ 7,3 ha</b>
<b>CAMPAGNE</b>	<b>Société GAMA « Cantine, Bois de Marsacq »</b>	<b>AP d'autorisation du 18/07/2006</b>	<b>Juillet 2036</b>	<b>Environ 100 ha</b>

## Thématique 2 – Agriculture et forêt

### Fiche 2-1 – Agriculture

[Retour au sommaire des fiches](#)

#### Rappel réglementaire

Loi n°2010-874 du 27 juillet 2010 de modernisation de l'agriculture et de la pêche (LMAP)

Loi n°2014-366 du 24 mars 2014, dite loi Alur

Loi n°2014-1170 du 13 octobre 2014 d'avenir pour l'agriculture, l'alimentation et la forêt, dite LAAAF

Article L. 123-6 du code de l'urbanisme

La LMAP, dans sa dimension planification, marque son attachement à rappeler les fondamentaux de l'article introductif du code de l'urbanisme L. 110 "[...] de gérer le sol de façon économe [...]". Il s'agit bien d'assurer la pérennité des fonctions d'un territoire sans en gager unilatéralement et définitivement le potentiel au détriment d'une seule occupation, celle de l'urbanisation.

Dans ses motifs, la LMAP, rappelle la nécessité de préserver les terres agricoles et intègre la loi Grenelle II : "*La préservation du foncier agricole est une urgence et un enjeu fort pour le maintien d'une agriculture durable. Le foncier agricole, en périphérie des villes, est indispensable au développement des circuits courts. C'est aussi un élément essentiel au maintien des continuités écologiques et à la préservation de la biodiversité. l'objectif national est de réduire de moitié à l'échelle nationale d'ici 2020 le rythme d'artificialisation des terres agricoles. l'article 12 met en place une stratégie globale de lutte contre la consommation des terres agricoles.*"

Après la CDCEA, la LAAAF instaure la **Commission Départementale de la Préservation des Espaces Naturels, Agricoles et Forestiers** (CDPENAF) qui dispose d'un droit de regard sur l'ensemble du document d'urbanisme. Indirectement, elle a une double justification dans l'élaboration du PLU/PLUi :

- s'assurer que les espaces nouveaux à urbaniser sont strictement nécessaires au développement de la collectivité et qu'ils sont vraiment limités, à l'échelle de perspectives démographiques cohérentes et du potentiel constructible existant ;
- le contrôle qualitatif de la nature des surfaces agricoles, afin d'éviter d'engager celles qui ont une forte valeur agronomique au regard des cultures et des exploitations agricoles.

En conséquence,

- la préservation ou la protection des surfaces agricoles doit être un objectif premier du document d'urbanisme ;
- l'extension de l'urbanisation sur les surfaces agricoles doit être justifiée et limitée en privilégiant les surfaces de moindre valeur et les localisations qui ont l'impact le plus faible sur les exploitations.

« *Toute élaboration d'un PLU d'une commune située en dehors du périmètre d'un SCoT approuvé et ayant pour conséquence une réduction des surfaces des espaces agricoles est soumise pour avis à la Commission Départementale de la Préservation des Espaces Naturels, Agricoles et Forestiers prévue à l'article L. 112-1-1 du code rural et de la pêche maritime.* »

L'avis de la commission est à joindre au dossier de l'enquête publique.

## Déclinaison dans le PLUi

Outre le diagnostic de l'activité agricole (comprenant notamment un inventaire des sièges d'exploitation et des sites d'élevage), le rapport de présentation fait une analyse de la consommation d'espaces naturels, agricoles et forestiers au cours des dix années précédant l'approbation du PLU/PLUi ou depuis sa dernière révision et justifie les objectifs de consommation de l'espace fixés dans le PADD.

Les terres agricoles à protéger en raison du potentiel agronomique, biologique ou économique sont à classer en zone A.

Le règlement de la zone A est défini par l'article R. 123-7 du code de l'urbanisme. Les précisions relatives aux constructions dans cette zone doivent respecter sa vocation : seules sont admises les constructions et installations nécessaires à l'exploitation agricole, ou à des équipements collectifs ou des services publics, dès lors qu'elles ne sont pas incompatibles avec l'exercice d'une activité agricole, pastorale ou forestière dans l'unité foncière où elles sont implantées et qu'elles ne portent pas atteinte à la sauvegarde des espaces naturels et des paysages. Les constructions à vocation agricole peuvent aussi être admises en zone N.

À titre exceptionnel, le projet peut délimiter dans les zones naturelles, agricoles ou forestières des secteurs de taille et de capacité d'accueil limitées dans lesquels peuvent être autorisés :

- a) Des constructions ;
- b) Des aires d'accueil et des terrains familiaux locatifs destinés à l'habitat des gens du voyage au sens de la loi n° 2000-614 du 5 juillet 2000 relative à l'accueil et à l'habitat des gens du voyage ;
- c) Des résidences démontables constituant l'habitat permanent de leurs utilisateurs.

Le règlement précise les conditions de hauteur, d'implantation et de densité des constructions, permettant d'assurer leur insertion dans l'environnement et leur compatibilité avec le maintien du caractère naturel, agricole ou forestier de la zone. Il fixe les conditions relatives aux raccordements aux réseaux publics, ainsi que les conditions relatives à l'hygiène et à la sécurité auxquelles les constructions, les résidences démontables ou les résidences mobiles doivent satisfaire.

Ces secteurs sont délimités après avis de la commission départementale de la préservation des espaces naturels, agricoles et forestiers (CDPENAF). Cet avis est réputé favorable s'il n'est pas intervenu dans un délai de trois mois à compter de la saisine.

Dans les zones agricoles ou naturelles et en dehors des secteurs de taille et de capacité d'accueil limitées (STECAL), le règlement peut **désigner les bâtiments qui peuvent faire l'objet d'un changement de destination**, dès lors que ce changement de destination ne compromet pas l'activité agricole ou la qualité paysagère du site. Le changement de destination est soumis, en zone agricole, à l'**avis conforme de la CDPENAF**, et, en zone naturelle, à l'**avis conforme de la commission départementale de la nature, des paysages et des sites**.

Dans les zones agricoles ou naturelles et en dehors des STECAL, les bâtiments d'habitation existants peuvent faire l'objet d'exten-



	<p>sions ou d'annexes, dès lors que ces extensions ou annexes ne compromettent pas l'activité agricole ou la qualité paysagère du site. Le règlement précise la zone d'implantation et les conditions de hauteur, d'emprise et de densité de ces extensions ou annexes permettant d'assurer leur insertion dans l'environnement et leur compatibilité avec le maintien du caractère naturel, agricole ou forestier de la zone. Les dispositions du règlement prévues au présent alinéa sont soumises à l'avis de la commission départementale de la préservation des espaces naturels, agricoles et forestiers prévue à l'article L. 112-1-1 du code rural et de la pêche maritime.</p> <p>Certaines activités agricoles (élevage notamment) peuvent générer des distances d'éloignement d'habitations de tiers (cf fiche 1-10 – Prévention des nuisances olfactives).</p> <p>Les terres bénéficiant de label à divers titres (AOC, AOP, IGP, ...) sont à protéger dans le document d'urbanisme.</p> <p>De même, l'article R. 123-17 du code de l'urbanisme stipule que, conformément à l'article L. 112-3 du code rural et de la pêche maritime, <b>dans les zones d'appellation d'origine contrôlée (AOC)</b>, le PLU/PLUi en élaboration ou en révision ne peut être approuvé qu'après avis de la chambre d'agriculture et de l'Institut national de l'origine et de la qualité (INAO). À la demande du préfet, la CD-PENAF peut émettre un avis conforme sur tout projet ayant pour conséquence une réduction substantielle des surfaces affectées à des productions bénéficiant d'une appellation d'origine protégée (AOP).</p>
<p><b>Articulation avec les autres documents</b></p>	<p>Le PLU/PLUi devra tenir compte, le cas échéant :</p> <ul style="list-style-type: none"> <li>• du plan régional d'agriculture durable* (PRAD) qui définit les grandes orientations de la politique agricole, agroalimentaire et agro-industrielle de l'État en région (en cours d'élaboration),</li> <li>• du Règlement Sanitaire Départemental* du 25 janvier 1985,</li> <li>• de la réglementation des Installations classées pour la protection de l'environnement.</li> </ul> <p>Dans les Landes, le préfet et ses services de la DDTM, l'association des maires, la chambre d'agriculture et le syndicat des sylviculteurs du Sud-ouest ont élaboré et publié :</p> <ul style="list-style-type: none"> <li>• en 2004, Une gestion équilibrée de l'espace entre agriculture, forêt et urbanisation*,</li> <li>• en 2008, Une charte sur les principes de constructibilité en zones agricole et forestière*.</li> </ul>

**Application sur le territoire**

**Tout le territoire est concerné.**

**Les éléments concernant l'évolution de l'activité agricole sont consultables sur le site du Ministère de l'agriculture, de l'agroalimentaire et de la forêt par le lien : [agreste.agriculture.gouv.fr/page-d-](http://agreste.agriculture.gouv.fr/page-d-)**

[accueil/article/donnees-en-ligne](#)

**Plusieurs réseaux d'irrigation gérés par des ASA existent sur ce territoire ; ils constituent des servitudes d'utilité publique.**

**BENQUET : ASA de St Maurice et ASA de Benquet**

**BOUGUE : ASL de Beaussiet**

**BRETAGNE DE MARSAN : ASA de Bretagne-Bascons, ASA de St Maurice**

**CAMPAGNE : ASA de Campagne et ASA de Meilhan**

**MAZEROLLES : ASL de Beaussiet**

**MONT DE MARSAN : ASA de Bretagne-Bascons**

De plus, certains secteurs sont à protéger en raison de leur potentiel agronomique, biologique ou économique :

Territoire(s) concerné(s)	Raison de la protection	Observations
	<b>AOC / AOP</b>	<b>Pas de périmètre sur le territoire</b>
	<b>Zones de maïs semences sur le territoire</b>	<b>Pas de zones de maïs semences sur le territoire</b>

Enfin, certaines surfaces sont affectées à des productions bénéficiant d'un signe d'identification de la qualité et de l'origine : près de 28 Indications Géographiques Protégées (IGP), dont Asperges des sables des Landes, Boeuf de Bazas,, Boeuf de Chalosse, Canard à foie gras du Sud-Ouest, Comté Tolosan blanc, Comté Tolosan mousseux de qualité blanc, Comté Tolosan mousseux de qualité rosé, Comté Tolosan mousseux de qualité rouge, Comté Tolosan primeur ou nouveau blanc,, Comté Tolosan primeur ou nouveau rosé, Comté Tolosan primeur ou nouveau rouge, Comté Tolosan rosé, Comté Tolosan rouge, Comté Tolosan surmûri blanc, Jambon de Bayonne, Kiwi de l'Adour, Landes blanc, Landes mousseux de qualité blanc, Landes mousseux de qualité rosé, Landes mousseux de qualité rouge, Landes primeur ou nouveau blanc Landes primeur ou nouveau rosé, Landes primeur ou nouveau rouge Landes rosé, Landes rouge, Landes surmûri blanc, Volailles de Gascogne et Volailles des Landes.

## Thématique 2 – Agriculture et forêt

### Fiche 2-2 – Forêt

[Retour au sommaire des fiches](#)

<p><b>Rappel réglementaire</b></p>	<p>« Les plans locaux d'urbanisme peuvent classer comme espaces boisés, les bois, forêts, parcs à conserver, à protéger ou à créer, qu'ils relèvent ou non du régime forestier, enclos ou non, attenants ou non à des habitations. Ce classement peut s'appliquer également à des arbres isolés, des haies ou réseaux de haies, des plantations d'alignements.</p>
<p>Article L. 130-1 du code de l'urbanisme</p>	<p>Le classement interdit tout changement d'affectation ou tout mode d'occupation du sol de nature à compromettre la conservation, la protection ou la création des boisements. »</p>
<p>Loi du 9 juillet 1999 d'orientation agricole</p>	<p>La <u>politique agricole et forestière</u> prend en compte les fonctions économique, environnementale et sociale de l'agriculture et des forêts et participe à l'aménagement du territoire, en vue d'un développement durable... Un autre objectif concerne l'organisation de la coexistence avec les activités non agricoles.</p>
<p>Loi du 5 janvier 2006 d'orientation agricole</p>	<p>La gestion durable des forêts garantit leur diversité biologique, leur productivité, leur capacité de régénération, leur vitalité et leur capacité à satisfaire, actuellement et pour l'avenir, les fonctions économique, écologique et sociale pertinentes, aux niveaux local, national et international, sans causer de préjudices à d'autres écosystèmes...</p>
<p>Loi du 27 juillet 2010 de modernisation de l'agriculture et de la pêche (LMAP)</p>	<p>Cette loi consacre un titre à la protection et à la valorisation de l'espace agricole et forestier. La gestion forestière et la valorisation des produits forestiers contribuent à la réduction des émissions nationales de gaz à effet de serre et au développement des énergies renouvelables. À ce titre, elles ont vocation à participer aux mécanismes de marché destinés à honorer les engagements internationaux en la matière.</p>
<p>Loi n°2014-366 du 24 mars 2014, dite loi Alur</p>	<p>Parmi les objectifs de la LMAP, on peut préciser : « afin d'assurer sa pérennité, il est important d'assurer le développement de l'agriculture, de la forêt et des territoires [...] ».</p>
<p>Loi n°2014-1170 du 13 octobre 2014 d'avenir pour l'agriculture, l'alimentation et la forêt, dite LAAAF</p>	<p>La LAAAF instaure la <b>Commission Départementale de la Préservation des Espaces Naturels, Agricoles et Forestiers (CD-PENAF)</b> qui dispose d'un droit de regard sur l'ensemble du document d'urbanisme. Parallèlement à la préservation des espaces agricoles, les prérogatives de cette commission sont étendues aux espaces naturels et forestiers :</p> <ul style="list-style-type: none"> <li>– s'assurer que les espaces nouveaux à urbaniser sont strictement nécessaires au développement de la collectivité et qu'ils sont vraiment limités, à l'échelle de perspectives démographiques cohérentes et du potentiel constructible existant ;</li> <li>– veiller à ce que la consommation de foncier pour l'urbanisation soit de moindre impact sur les secteurs naturels et boisés les plus sensibles et sur les continuités écologiques.</li> </ul>

## Déclinaison dans le PLU/PLUi

S'agissant du contenu du rapport de présentation, une présentation des secteurs boisés et des enjeux associés doit être intégrée à la partie diagnostic.

Par ailleurs, une analyse des impacts du PLU/PLUi sur les milieux forestiers est à fournir dans la partie « incidences sur l'environnement ». Concernant la définition des zones constructibles, il faut noter l'indépendance des réglementations entre le code de l'urbanisme et le code forestier.

**Ainsi, l'inscription en zone constructible dans le PLU/PLUi ne vaut pas autorisation de défrichement au titre du code forestier.** La procédure spécifique de défrichement est donc à conduire le cas échéant.

Sur ce point, il y a lieu de souligner également que **l'attribution de subventions octroyées au titre du plan chablis pour le nettoyage, le reboisement suite à la tempête Klaus est un motif de refus du défrichement, même si la parcelle concernée est classée en zone constructible dans le PLUi.**

Le rapport de présentation fait une analyse de la consommation d'espaces naturels, agricoles et forestiers au cours des 10 années précédant l'approbation du PLU/PLUi ou depuis la dernière révision, et fixe des objectifs de réduction de consommation de l'espace.

Les espaces forestiers seront classés en zone N. Les outils constitués par l'espace boisé classé (article L. 130-1 du code de l'urbanisme) et par l'identification au titre des éléments de paysage à protéger (article L. 123-1-5-III-2° du code de l'urbanisme) pourront être mobilisés.

De même l'article L123-6 du code de l'urbanisme précise que toute élaboration d'un plan local d'urbanisme d'une commune située en dehors du périmètre d'un SCoT approuvé et ayant pour conséquence une réduction des surfaces des espaces naturels, agricoles et forestiers **est soumise pour avis à la CDPENAF. L'avis de la commission est à joindre au dossier de l'enquête publique.**

Le règlement de la zone N est défini par l'article R. 123-8 du code de l'urbanisme. Les précisions relatives aux constructions dans cette zone doivent respecter sa vocation : seules sont admises les constructions et installations nécessaires à l'exploitation agricole et forestière, les constructions et installations nécessaires à des équipements collectifs ou à des services publics, dès lors qu'elles ne sont pas incompatibles avec l'exercice d'une activité agricole, pastorale ou forestière dans l'unité foncière où elles sont implantées et qu'elles ne portent pas atteinte à la sauvegarde des espaces naturels et des paysages.

À titre exceptionnel, le projet peut délimiter dans les zones naturelles, agricoles ou forestières des secteurs de taille et de capacité d'accueil limitées dans lesquels peuvent être autorisés :

- a) Des constructions ;
- b) Des aires d'accueil et des terrains familiaux locatifs destinés à l'habitat des gens du voyage au sens de la loi n° 2000-614 du 5 juillet 2000 relative à l'accueil et à l'habitat des gens du voyage ;

	<p>c) Des résidences démontables constituant l'habitat permanent de leurs utilisateurs.</p> <p>Le règlement précise les conditions de hauteur, d'implantation et de densité des constructions, permettant d'assurer leur insertion dans l'environnement et leur compatibilité avec le maintien du caractère naturel, agricole ou forestier de la zone. Il fixe les conditions relatives aux raccordements aux réseaux publics, ainsi que les conditions relatives à l'hygiène et à la sécurité auxquelles les constructions, les résidences démontables ou les résidences mobiles doivent satisfaire.</p> <p>Ces secteurs sont délimités après avis de la commission départementale de la préservation des espaces naturels, agricoles et forestiers (CDPENAF). Cet avis est réputé favorable s'il n'est pas intervenu dans un délai de trois mois à compter de la saisine.</p> <p>Dans les zones agricoles ou naturelles et en dehors des secteurs de taille et de capacité d'accueil limitées (STECAL), le règlement peut <b>désigner les bâtiments qui peuvent faire l'objet d'un changement de destination</b>, dès lors que ce changement de destination ne compromet pas l'activité agricole ou la qualité paysagère du site. Le changement de destination est soumis, en zone agricole, à l'<b>avis conforme de la CDPENAF</b>, et, en zone naturelle, à l'<b>avis conforme de la commission départementale de la nature, des paysages et des sites</b>.</p> <p>Dans les zones agricoles ou naturelles et en dehors des STECAL, les bâtiments d'habitation existants peuvent faire l'objet d'extensions ou d'annexes, dès lors que ces extensions ou annexes ne compromettent pas l'activité agricole ou la qualité paysagère du site. Le règlement précise la zone d'implantation et les conditions de hauteur, d'emprise et de densité de ces extensions ou annexes permettant d'assurer leur insertion dans l'environnement et leur compatibilité avec le maintien du caractère naturel, agricole ou forestier de la zone. Les dispositions du règlement prévues au présent alinéa sont soumises à l'avis de la commission départementale de la préservation des espaces naturels, agricoles et forestiers prévue à l'article L. 112-1-1 du code rural et de la pêche maritime.</p> <p>Les annexes du PLU/PLUi comprennent, à titre informatif, les servitudes d'utilité publique soumises aux dispositions de l'article L. 126-1 ainsi que les bois ou forêts soumis au régime forestier.</p>
<p><b>Articulation avec les autres documents</b></p>	<p>Le PLU/PLUi devra tenir compte :</p> <ul style="list-style-type: none"> <li>– le cas échéant, du Guide pour la prise en compte du risque incendie de forêt dans le massif forestier des Landes de Gascogne*, publié en décembre 2011,</li> <li>– du Plan de Protection des Forêts Contre l'Incendie en Aquitaine*, validé le 11 décembre 2008,</li> <li>– le cas échéant, de la Charte du Parc Naturel Régional des Landes de Gascogne*, en cours de révision,</li> <li>– des Orientations régionales forestières* (arrêté ministériel du 30 octobre 2003),</li> <li>– du Schéma Régional de Gestion Sylvicole* (arrêté ministériel du</li> </ul>

	<p>21 juin 2006),          – du Plan Pluriannuel Régional de Développement Forestier 2012-2016*.</p>
<p><b>Application sur le territoire</b></p>	<p><b>Tout le territoire est concerné.</b></p> <p><b>L'Office National des Forêts (Agence interdépartementale Landes – Nord-Aquitaine) gère :</b></p> <ul style="list-style-type: none"> <li>- les forêts communales de Gaillères, Geloux, Ousse-Suzan (situées sur la commune de Saint-Martin-d'Oney), SICTOM du Marsan (situées sur la commune Saint-Perdon), Saint-Martin-d'Oney, et Saint-Perdon</li> <li>- la forêt damaniale affectée à la B.A. 118 situées sur les communes de Campet-et-Lamolère, Mont-de-Marsan et Uchacq-et-Parentis, et la forêt damaniale affectée au Camp du Frater située sur les communes de Saint-Perdon et Saint-Pierre-du-Mont.</li> </ul> <p>Une <b>charte</b> de bonnes pratiques du défrichement dans le massif des Landes de Gascogne* a été validée en 2004 avec pour objectif de respecter et gérer de façon durable les ressources naturelles de ces territoires.</p> <p>Les signataires de cette charte (représentants des agriculteurs, des sylviculteurs et de l'État) reconnaissent en particulier la nécessité de conserver un taux de boisement supérieur à 70 % et de limiter les espaces agricoles à des surfaces inférieures à 500 ha dans un souci de maîtrise des risques d'érosion éolienne.</p>

## Thématique 3 – Milieux naturels

### Fiche 3-2 – Sites Natura 2000

[Retour au sommaire des fiches](#)

Cette fiche ne traite pas du contenu détaillé des évaluations d'incidences Natura 2000, des évaluations environnementales et des procédures afférentes. Elles font l'objet d'un thème spécifique.

<p><b>Rappel réglementaire</b></p> <p>Articles L. 414-1 à L. 414-7 du code de l'environnement</p> <p>Directive 79/409/CEE du 2 avril 1979 modifiée concernant la conservation des oiseaux sauvages, dite Directive Oiseaux</p> <p>Directive 92/43/CEE du 21 mai 1992 modifiée concernant la conservation des habitats naturels ainsi que de la faune et de la flore sauvages, dite Directive Habitats</p>	<p>Natura 2000 a pour objectif de préserver la diversité biologique en Europe. Il est constitué de sites désignés sous le nom de réseau écologique européen Natura 2000.</p> <p>Le réseau Natura 2000 assure la conservation de certaines espèces d'oiseaux (zones spéciales de conservation ou ZSC – Directive Oiseaux de 1979) et de sites permettant la conservation de milieux naturels et d'autres espèces (zones de protection spéciales ou ZPS – Directive Habitat de 1992).</p> <p>Natura 2000 est destiné à assurer un réseau cohérent d'espaces protégés visant à assurer le maintien de la biodiversité des habitats naturels et des espèces sauvages sur le territoire européen. Il doit aussi contribuer à la mise en œuvre d'un développement durable conciliant les exigences écologiques des habitats naturels et des espèces avec les exigences économiques, sociales, culturelles, ainsi que les particularités locales.</p> <p>Il s'agit d'une volonté de concilier progrès, activités traditionnelles et préservation de la biodiversité par une politique de concertation et de contractualisation.</p> <p>Les sites d'intérêt communautaire (SIC) sont des ZSC en projet.</p>
<p><b>Déclinaison dans le PLU/PLUi</b></p>	<p>Les sites Natura 2000 doivent être identifiés dans le PLU/PLUi.</p> <p>Le rapport de présentation comporte les éléments nécessaires à la réalisation d'une évaluation environnementale, obligatoire pour les PLU/PLUi des territoires comprenant en tout ou partie un site Natura 2000.</p> <p>Il évalue l'incidence des dispositions prévues par le PLU/PLUi sur le(s) site(s) Natura 2000. Il dresse un inventaire des habitats, espèces, oiseaux, une mesure des effets directs ou indirects et de leur incidence au regard des objectifs de conservation du (des) site(s).</p> <p>Les dispositions réglementaires précisent les secteurs de protection stricte et les secteurs où des aménagements sont rendus possibles par le PLU/PLUi.</p> <p>Les secteurs protégés à ce titre seront reportés par un classement adéquat sur le plan de zonage.</p>
<p><b>Articulation avec les autres documents</b></p>	<p>Le PLU/PLUi doit être compatible avec :</p> <ul style="list-style-type: none"> <li>– le SDAGE Bassin Adour-Garonne* et notamment les milieux aquatiques à forts enjeux environnementaux, car les milieux aquatiques des sites Natura 2000 sont de fait considérés comme des zones à forts enjeux environnementaux,</li> </ul>

	<p>– la charte du PNR Landes de Gascogne* le cas échéant.</p> <p>Le PLU/PLUi devra être conforme, le cas échéant, à l'arrêté préfectoral de protection de biotope*</p> <p>Il prendra en compte :</p> <ul style="list-style-type: none"> <li>– le SRCE* ou les travaux en cours,</li> <li>– les sites classés et inscrits des Landes*,</li> <li>– les espaces naturels protégés*, ZNIEFF*, ZICO*, ...</li> </ul> <p>Le document peut s'appuyer utilement sur :</p> <ul style="list-style-type: none"> <li>– les AVAP*, les ZPPAUP* existantes,</li> <li>– le schéma départemental des Espaces Naturels Sensibles*.</li> </ul>
--	--

**Application sur le territoire**

**Votre territoire est concerné par plusieurs sites Natura 2000.**

**À ce titre, le territoire relève des procédures d'évaluation des incidences et d'évaluation environnementale.**

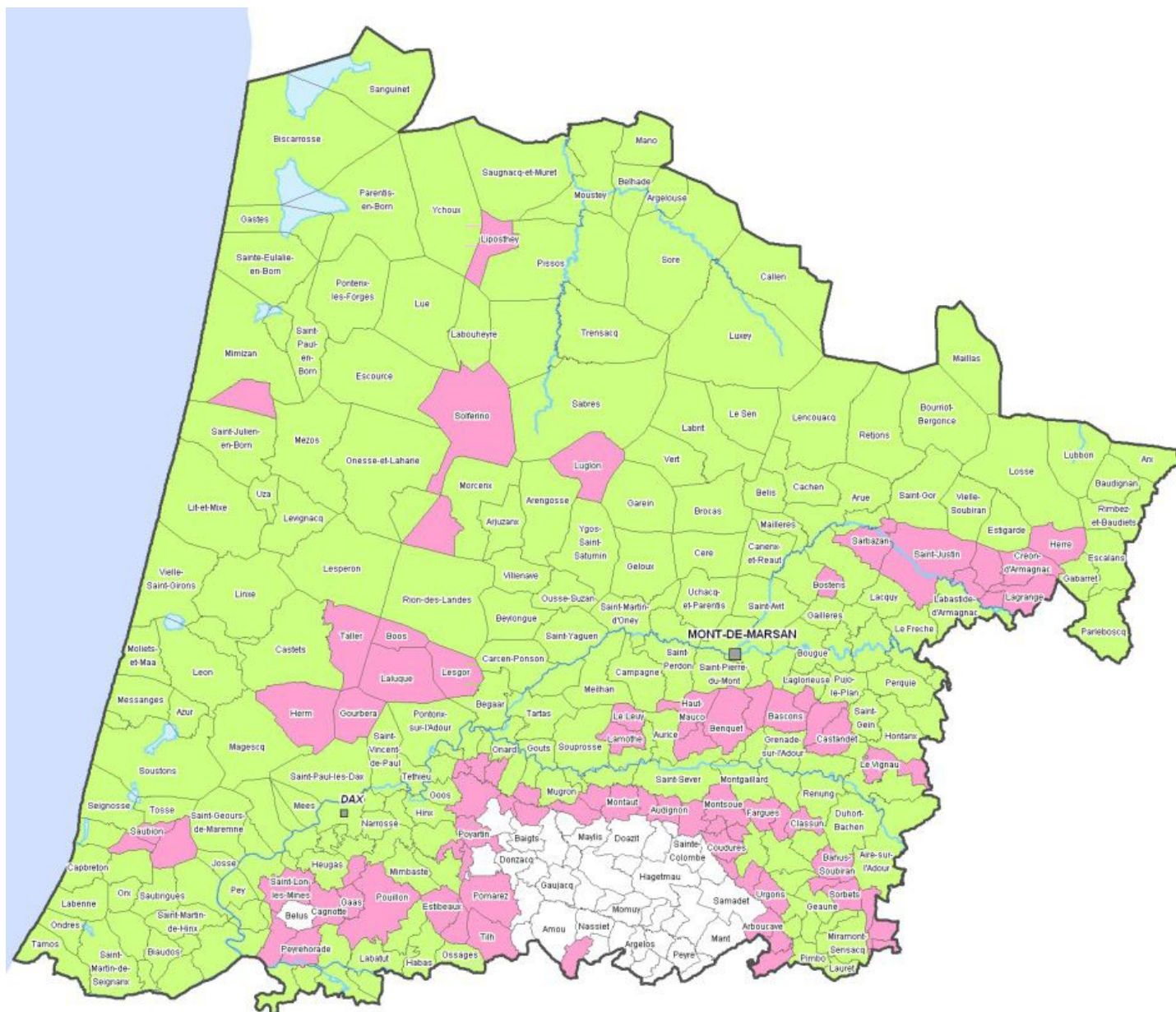
Territoire(s) concerné(s)	Référence
<b>Bougue, Gaillères, Laglorieuse, Mazerolles et Mont-de-Marsan</b>	<b>SIC n° FR7200806 Réseau hydrographique du Midou et du Ludon</b>
<b>Campagne, Campet-et-Lamolère, Geloux, Lucbardez-et-Bargues, Mont-de-Marsan, Pouydesseaux, Saint-Avit, Saint-Martin-d'Oney, Saint-Perdon, Saint-Pierre-du-Mont et Uchacq-et-Parentis (Benquet et Bretagne-de-Marsan sont limitrophes)</b>	<b>SIC n° FR 7200722 Réseau hydrographique des affluents de la Midouze</b>

**Les données techniques des sites Natura 2000 sont consultables sur :**




- [inpn.mnhn.fr/accueil/recherche-de-donnees/natura2000](http://inpn.mnhn.fr/accueil/recherche-de-donnees/natura2000)
- [www.donnees.aquitaine.developpement-durable.gouv.fr/DREAL/](http://www.donnees.aquitaine.developpement-durable.gouv.fr/DREAL/)



### Régime des territoires communaux par rapport à l'évaluation environnementale des documents d'urbanisme



**LEGENDE**

-  Territoire impliquant une évaluation environnementale pour les PLU et cartes communales (territoire d'une commune comprenant tout ou partie d'un site Natura 2000 et/ou d'une commune littorale) (208)
-  Territoire impliquant un examen au cas par cas pour les PLU et cartes communales (82)
-  Territoire impliquant un examen au cas par cas pour les PLU (42)

## Thématique 3 – Milieux naturels

### Fiche 3-4 – Sites classés ou inscrits

[Retour au sommaire des fiches](#)

<p><b>Rappel réglementaire</b></p> <p>Les sites classés ou inscrits L. 341-1 et suivants du Code de l'environnement L630-1 et suivants du Code du patrimoine</p> <p>Les inventaires du patrimoine naturel – L. 310-1 et suivants du Code de l'environnement</p>	<p>Les sites classés ou inscrits sont des espaces protégés dont la conservation présente un intérêt général. Ils concernent des espaces naturels, des paysages remarquables. l'inscription ou le classement ont des conséquences sur l'occupation ou l'utilisation des sols réglementées par le PLU/PLUi. Ils figurent sur un inventaire au niveau départemental.</p> <p>Les inventaires du patrimoine naturel sont établis par l'État au niveau départemental. Ils recensent les sites, paysages et milieux naturels.</p>
<p><b>Déclinaison dans le PLU/PLUi</b></p>	<p>Le rapport de présentation doit justifier les dispositions prises par rapport aux objectifs de protection ou de mise en valeur des paysages, aux précautions à prendre en matière d'aménagement.</p> <p>Le PADD doit affirmer la prise en compte des objectifs de protection et expliciter les modalités d'aménagement durable respectueuses des enjeux environnementaux, dans un ou plusieurs items.</p> <p>Le zonage, le règlement et les OAP déclinent de manière précise les dispositions prises et les occupations du sol autorisées.</p> <p>Le classement en zones A ou N permet de limiter et cerner les aménagements possibles, de protéger les secteurs sensibles notamment en matière paysagère (protection stricte ou possibilités d'aménagement d'ampleur limitée compatibles avec les mesures de protection des sites).</p> <p>La délimitation d'espaces boisés classés peut être mis en œuvre dans le PLU/PLUi pour les bois, forêts, parcs à conserver, à protéger ou à créer (article L. 130-1 du CU).</p>
<p><b>Articulation avec les autres documents</b></p>	<p>Le PLU/PLUi doit être compatible avec :</p> <ul style="list-style-type: none"> <li>• le SDAGE Bassin Adour-Garonne*,</li> <li>• la charte du PNR Landes de Gascogne*, le cas échéant.</li> </ul> <p>Le document prend en compte :</p> <ul style="list-style-type: none"> <li>• le SRCE* ou les travaux en cours,</li> <li>• les zones Natura 2000* et leur document d'objectifs,</li> <li>• les sites classés et inscrits des Landes*,</li> <li>• les espaces protégés*, ZNIEFF*, ZICO*, ...</li> </ul> <p>Il s'appuie utilement sur :</p> <ul style="list-style-type: none"> <li>• le schéma départemental des Espaces Naturels Sensibles*,</li> <li>• les AVAP*, les ZPPAUP* existantes.</li> </ul>

**Application sur le territoire**

Commune(s) concernée(s)	Nom	Site inscrit – classé	Arrêté Date
<b>Pouydesseaux</b>	<b>Ensemble formé par les étangs</b>	<b>Site Classé</b>	<b>Arrêté ministériel du 5 juillet 1977</b>
<b>Saint-Perdon</b>	<b>Quartier Saint-Orens</b>	<b>Site Inscrit</b>	<b>Arrêté ministériel du 22 octobre 1986</b>

## Thématique 3 – Milieux naturels

### Fiche 3-5 – Paysages

[Retour au sommaire des fiches](#)

<p><b>Rappel réglementaire</b></p> <p>Les Paysages Code de l'environnement L. 350-1 et suivants</p> <p>L'atlas départemental des Paysages</p> <p>Convention européenne du Paysage (20 octobre 2000) adoptée par la loi du 13 octobre 2005</p> <p>Loi pour l'Accès au logement et un urbanisme rénové du 26 mars 2014, dite loi Alur Articles L. 121-1 et L. 123-1-3 du CU</p>	<p>Le code de l'environnement ne définit pas la notion de paysage. Caractères identitaires du territoire, les paysages sont un patrimoine dont la prise en compte est facteur d'attractivité pour le cadre de vie et le développement d'un tourisme de nature et culturel.</p> <p>L'atlas départemental des paysages est un outil de connaissances, destiné à fonder des références et une culture commune en matière de paysage entre les différents acteurs concernés. Il permet de qualifier le paysage, son degré de sensibilité et ses enjeux sur le territoire.</p> <p>Elle désigne le paysage comme une « partie de territoire telle que perçue par les populations, dont le caractère résulte de l'action de facteurs naturels et/ou humains et de leurs interactions. »</p> <p>La manière de prendre en compte les paysages peut comprendre à la fois, sur un même territoire, des logiques de protection, mais également de gestion et/ou d'aménagement des paysages.</p> <p>Les objectifs de qualité paysagère constituent des orientations stratégiques et spatialisées, qu'une autorité publique se fixe en matière de protection, de gestion ou d'aménagement de ses paysages. Ils permettent d'orienter la définition et la mise en œuvre ultérieure des projets de territoire au regard des traits caractéristiques des paysages considérés et des valeurs qui leurs sont attribuées. Ainsi, ces objectifs de qualité paysagère peuvent par exemple initier et favoriser la transition énergétique dans les territoires ou encore faciliter la densification en identifiant les secteurs propices et en formulant des objectifs pour favoriser la qualité ultérieure des projets (énergétiques, immobiliers...).</p> <p>La loi Alur inscrit la prise en compte des paysages dans les documents d'urbanisme dans une approche concrète et opérationnelle, qui ne se limite pas à la préservation des paysages remarquables. Ainsi, l'article L. 121-1 confère aux documents d'urbanisme et de planification un devoir en matière de <b>qualité paysagère sur l'ensemble du territoire</b>.</p> <p>Après avoir réaffirmé au rang des principes généraux des documents d'urbanisme les préoccupations que ceux-ci doivent satisfaire en matière de qualité paysagère, la loi Alur précise et décline la manière d'appréhender le paysage dans les différents documents d'urbanisme et de planification.</p>
---	--

<p><b>Déclinaison dans le PLU/PLUi</b></p>	<p>Le rapport de présentation doit justifier les dispositions prises par rapport aux objectifs de protection ou de mise en valeur des paysages, aux précautions à prendre en matière d'aménagement.</p> <p>Avec la modification de l'article L. 123-1-3 du CU, le paysage fait son apparition parmi les orientations générales que doit définir le PADD.</p> <p>Ainsi, dans le prolongement des objectifs de qualité paysagère introduits dans le SCoT, le PADD du PLU/PLUi doit également, à son échelle et dans le respect du principe de subsidiarité, décliner et formuler explicitement des orientations en matière de protection, de gestion et/ou d'aménagement des structures paysagères.</p> <p>Ces orientations en matière de paysage constituent une explicitation du projet de la collectivité en matière de qualité du cadre de vie. Le fait de formuler ces objectifs dans le PADD permet de guider les projets d'aménagement ultérieurs. La qualité de ces projets sera liée à la manière dont ils contribuent à l'atteinte des objectifs et orientations données.</p> <p>Le classement en zones A ou N permet de limiter et cerner les aménagements possibles, de protéger les secteurs sensibles notamment en matière paysagère (protection stricte ou possibilités d'aménagement d'ampleur limitée compatibles avec les mesures de protection des sites).</p> <p>Des éléments de paysage peuvent être également identifiés dans le PLU/PLUi (art. L. 123-1-5 §7 du CU) avec un objectif de mise en valeur, requalification ou prescriptions destinées à en assurer la protection.</p> <p>La nouvelle écriture de l'article L. 123-1-5 modifiera le règlement du PLU, qui sera réorganisé par thématique. Faculté est donnée aux auteurs d'un PLU de développer une approche paysagère selon différents niveaux de prescriptions.</p> <p>Le règlement peut désigner, en zone naturelle, des bâtiments qui, en raison de leur intérêt architectural ou patrimonial, peuvent faire l'objet d'un changement de destination, mais cette possibilité est suffisamment encadrée pour garantir que ce changement n'entraîne pas de conséquences négatives sur le paysage. Dans ce cas, les autorisations de travaux sont soumises à l'avis conforme de la commission départementale de la nature, des paysages et des sites.</p> <p>La nouvelle écriture de l'alinéa II-1° de l'article L. 123-1-5 concernant la possibilité de déterminer des règles relatives à l'aspect extérieur des constructions précise que ces règles ont notamment pour objet de contribuer à la qualité paysagère.</p>
<p><b>Articulation avec les autres documents</b></p>	<p>Le PLU/PLUi doit être compatible avec :</p> <ul style="list-style-type: none"> <li>• le SDAGE Bassin Adour-Garonne*,</li> <li>• la charte du PNR Landes de Gascogne*, le cas échéant.</li> </ul> <p>Il prend en compte :</p> <ul style="list-style-type: none"> <li>• le SRCE* ou les travaux en cours,</li> </ul>

	<ul style="list-style-type: none"> <li>• les zones Natura 2000* et leur document d'objectifs,</li> <li>• les sites classés et inscrits des Landes*,</li> <li>• les espaces protégés*, ZNIEFF*, ZICO*, ...</li> <li>• la publicité.</li> </ul> <p>Il s'appuie utilement sur :</p> <ul style="list-style-type: none"> <li>• les AVAP*, les ZPPAUP* existantes,</li> <li>• le schéma départemental des Espaces Naturels Sensibles*.</li> </ul>
--	---

**Application sur le territoire**

**Tout le territoire est concerné.**

Territoire(s) concerné(s)	Référence	Observations
<b>Bostens, Bougue, Gaillères, Laglorieuse, Lucbardez-et-Bargues, Mont-de-Marsan, Pouydesseaux et Saint-Avit</b>	<b>1 % Paysage A65</b>	<b>Parc Naturel Urbain. La partie diagnostic comprend une analyse paysagère et patrimoniale</b>
<b>Mont-de-Marsan Saint-Pierre-du-Mont</b>	<b>Règlement Local de Publicité</b>	<b>RLP approuvé le 07 juin 1993 RLP prescrit le 11 mars 2013</b>



	<p>sociaux.</p> <p>Cette politique a pour finalité de préserver la qualité des sites, des paysages et milieux naturels, les champs naturels d'expansion des crues, la sauvegarde des habitats naturels, mais aussi de les aménager.</p>
<b>Déclinaison dans le PLU/PLUi</b>	<p>Les ZNIEFF constituent un outil de gestion, de négociation et de dialogue dans l'organisation spatiale des politiques d'aménagement et de protection.</p> <p>Le PLU/PLUi justifie du respect des richesses naturelles ayant motivé les inventaires ZNIEFF par un classement de préférence en zone naturelle. L'état initial devra être mentionné dans le rapport de présentation.</p> <p>Le PLU/PLUi devra prendre en considération les terrains acquis par le département ainsi que les terrains qui ont fait l'objet d'une délimitation au titre des espaces naturels sensibles.</p>
<b>Articulation avec les autres documents</b>	<p>Le schéma départemental des espaces naturels sensibles des Landes* a été approuvé en octobre 2009.</p>

**Application sur le territoire**

**Sur le territoire, les ZNIEFF, ZICO et espaces naturels sensibles suivants ont été identifiés :** (*Note au chargé d'étude : supprimer les mentions inutiles*)

Territoire(s) concerné(s)	Référence	Observations
<b>Bougue, Gaillères, Mazerolles, Mont-de-Marsan et Pouydesseaux</b>	<b>FR0014214</b> <b>« Vallée du Midou et forêt départementale » d'Ognoas</b>	<b>ZNIEFF de type 1</b>
<b>Campet-et-Lamolère et Uchacq-et-Parentis</b>	<b>FR720014256</b> <b>« Vallée de l'Estrigon »</b>	<b>ZNIEFF de type 2</b>
<b>Geloux et Saint-Martin-d'Oney</b>	<b>FR00114216</b> <b>« Vallée du ruisseau de Geloux »</b>	<b>ZNIEFF de type 2</b>
<b>Lucbardez-et-Bargues, Mont-de-Marsan, Pouydesseaux et Saint-Avit</b>	<b>FR720014255</b> <b>« Vallées de la Douze et de ses affluents »</b>	<b>ZNIEFF de type 2</b>
<b>Pouydesseaux</b>	<b>Centre Jean Rostand</b>	<b>ENS</b>

Les données techniques des inventaires ZNIEFF et ZICO sont consultables aux adresses internet suivantes :

- [inpn.mnhn.fr/accueil/index](http://inpn.mnhn.fr/accueil/index)
- [www.donnees.aquitaine.developpement-durable.gouv.fr/DREAL/](http://www.donnees.aquitaine.developpement-durable.gouv.fr/DREAL/)



## Thématique 3 – Milieux naturels

### Fiche 3-8 – Trame Verte et Bleue

[Retour au sommaire des fiches](#)

#### Rappel réglementaire

L.371-1 et suivants  
R. 371-16 et suivants  
du code de l'environnement

Décret n°2012-1492 du 27  
décembre 2012 relatif à la  
trame verte et bleue

Loi pour l'Accès au Logement  
et un Urbanisme Rénové dite  
loi ALUR, votée le 24 mars  
2014 et publiée le 26 mars  
2014

Articles L. 123-1-2 à L. 123-1-5  
du CU

Article L. 371-1 du code de l'environnement :

*« I – La trame verte et la trame bleue ont pour objectif d'enrayer la perte de biodiversité en participant à la préservation, à la gestion et à la remise en bon état des milieux nécessaires aux continuités écologiques, tout en prenant en compte les activités humaines, et notamment agricoles, en milieu rural.*

*À cette fin, ces trames contribuent à :*

- 1° Diminuer la fragmentation et la vulnérabilité des habitats naturels et habitats d'espèces et prendre en compte leur déplacement dans le contexte du changement climatique ;*
- 2° Identifier, préserver et relier les espaces importants pour la préservation de la biodiversité par des corridors écologiques ;*
- 3° [...] préserver les zones humides ;*
- 4° Prendre en compte la biologie des espèces sauvages ;*
- 5° Faciliter les échanges génétiques nécessaires à la survie des espèces de la faune et de la flore sauvages ;*
- 6° Améliorer la qualité et la diversité des paysages.*

*II – La trame verte comprend :*

- 1° [...] les espaces naturels importants pour la préservation de la biodiversité ;*
- 2° Les corridors écologiques constitués des espaces naturels ou semi-naturels ainsi que des formations végétales linéaires ou ponctuelles, permettant de relier les espaces mentionnés au 1° [...].*

*III – La trame bleue comprend :*

- 1° Les cours d'eau, parties de cours d'eau ou canaux [...];*
- 2° Tout ou partie des zones humides dont la préservation ou la remise en bon état contribue à la réalisation des objectifs visés [...];*
- 3° Les cours d'eau, parties de cours d'eau, canaux et zones humides importants pour la préservation de la biodiversité [...]. »*

La loi Alur consacre la prise en compte des enjeux de biodiversité, qui sont déclinés dans chacun des documents du PLU/PLUi.

Ainsi, l'article L. 123-1-5 relatif au règlement du PLU a été réorganisé en trois thèmes pour en améliorer la lisibilité. Les articles encadrant les possibilités de réglementer en matière de continuités écologiques et coefficient de biotope sont réunis dans la partie III de l'article relative aux caractéristiques architecturale, urbaine et écologique. La partie V du même article est transversale, elle encadre les possibilités de fixer des emplacements, y compris pour délimiter des continuités

	<p>écologiques.</p> <p><b>Ces outils mobilisables pour établir des prescriptions au service des enjeux de la trame verte et bleue sont modernisés et complétés</b>, permettant d'en élargir et sécuriser l'utilisation.</p> <p>Un décret d'application sera pris pour répercuter cette nouvelle présentation dans la partie réglementaire du code de l'urbanisme.</p> <p>De plus, le nouvel article L.122-2-1 du CU, qui autorise dans certain cas à déroger au principe de l'urbanisation limitée pour les communes non couvertes par un SCoT, a renforcé le contrôle de ces dérogations en précisant que « la dérogation ne peut être accordée que si l'urbanisation envisagée ne nuit pas à la protection des espaces naturels, agricoles et forestiers ou à la préservation et à la remise en bon état des continuités écologiques[...] ».</p>
<p><b>Déclinaison dans le PLU/PLUi</b></p>	<p>Le diagnostic du rapport de présentation doit déterminer les besoins en matière d'environnement, « notamment en matière de biodiversité ». Cette composante essentielle de l'environnement est ainsi mieux mise en valeur.</p> <p>Le rapport de présentation met en évidence, dans son analyse et son diagnostic, les sensibilités du site, les carences en matière de continuités écologiques, les réservoirs de biodiversité et les corridors à intégrer, leur état de conservation...</p> <p>Les PLU/PLUi soumis à évaluation environnementale complètent le rapport de présentation conformément aux dispositions de l'article R. 123-2-1.</p> <p>Le PADD aborde le thème de la biodiversité et des continuités écologiques.</p> <p>Les OAP peuvent définir les actions et opérations nécessaires pour mettre en valeur l'environnement, notamment les continuités écologiques.</p> <p>En fonction des choix locaux éclairés par l'analyse et le diagnostic environnemental, le règlement du PLU pourra désormais, de manière explicite, mettre en œuvre une politique de remise en état ou de maintien des continuités écologiques par : – la gestion de l'aspect extérieur et des abords des constructions (1° du III de l'article L. 123-1-5) ;</p> <ul style="list-style-type: none"> <li>– la possibilité de fixer un coefficient de biotope, une part minimale de surfaces non imperméabilisées ou éco-aménageables, éventuellement pondérées en fonction de leur nature (1° du III) ;</li> <li>– la délimitation des quartiers, îlots, immeubles, espaces publics, monuments, sites et secteurs à protéger, à mettre en valeur ou à requalifier pour des motifs d'ordre <u>écologique</u>, notamment pour la <u>préservation, le maintien ou la remise en état des continuités écologiques</u> et la définition, le cas échéant, des prescriptions de</li> </ul>

	<p>nature à assurer leur préservation (2° du III) ;</p> <ul style="list-style-type: none"> <li>– la détermination d’emplacements réservés pour les espaces verts et les <u>espaces nécessaires aux continuités écologiques</u> (V de l’article).</li> <li>– la localisation, dans les zones urbaines, des terrains cultivés et des espaces non bâtis nécessaires au <u>maintien des continuités écologiques</u> à protéger et inconstructibles (5° du III)</li> </ul> <p>Les espaces et secteurs contribuant aux continuités écologiques et à la trame verte et bleue doivent être identifiés dans les documents graphiques du PLU/PLUi. Ils seront par exemple classés en zonage N inconstructible pour les espaces non urbanisés constitutifs de la trame verte et bleue et pourront être classés en espaces boisés classés (zones strictes de protection).</p> <p>Les trames bleues seront traitées à une échelle fine.</p> <p>Les trames vertes devront être développées et consolidées.</p>
<p><b>Articulation avec les autres documents</b></p>	<p>Les mesures prises sur le thème des trames vertes et bleues seront compatibles avec :</p> <ul style="list-style-type: none"> <li>• le SDAGE Bassin Adour-Garonne* et le programme de mesures,</li> <li>• le SCoT, s’il en existe un, ou les études environnementales dans le cas d’un SCoT en cours d’élaboration,</li> <li>• la charte du PNR Landes de Gascogne, le cas échéant.</li> </ul> <p>Le PLU/PLUi prend en compte :</p> <ul style="list-style-type: none"> <li>• les zones Natura 2000* et leur document d’objectifs,</li> <li>• les sites classés et inscrits des Landes*,</li> <li>• les espaces protégés*, ZNIEFF*, ZICO*, ...</li> </ul> <p>Il peut s’appuyer utilement sur :</p> <ul style="list-style-type: none"> <li>• les AVAP*, les ZPPAUP* existantes,</li> <li>• le schéma départemental des Espaces Naturels Sensibles*,</li> <li>• l’étude régionale Trame verte et bleue Aquitaine* (TVBA),</li> <li>• l’étude en cours du Conseil Général des Landes (Direction de l’Environnement).</li> </ul>
<p><b>Application sur le territoire</b></p>	<p><b>Tout le territoire est concerné par cet enjeu.</b></p>

## Thématique 4 – Protection et gestion de l'eau

### Fiche 4-1 – Gestion des cours d'eau et préservation des zones humides

[Retour au sommaire des fiches](#)

<p><b>Rappel réglementaire</b> Article L. 211-1 du code de l'environnement</p>	<p>L'article L. 211-1 du code de l'environnement instaure et définit l'objectif d'une gestion équilibrée de la ressource en eau, gestion qui prend en compte les adaptations nécessaires au changement climatique et vise la préservation des zones humides, dont il donne la définition officielle.</p>
<p><b>Déclinaison dans le PLU/PLUi</b></p>	<p>La prise en compte de l'existence, de la qualité et du fonctionnement des cours d'eau et des zones humides présents sur le territoire est un préalable nécessaire à l'élaboration / la révision du PLU/PLUi. Il conviendra de consulter les fiches thématiques correspondantes du guide de l'Agence de l'Eau Adour Garonne intitulé <i>L'eau dans les documents d'urbanisme*</i>.</p> <p>La qualité actuelle des cours d'eau et les objectifs des pouvoirs publics sont également consultables sur le site <a href="http://adour-garonne.eaufrance.fr/">adour-garonne.eaufrance.fr/</a></p> <p>La commune / l'EPCI, maître d'ouvrage du PLU/PLUi portera une attention toute particulière aux enjeux suivants :</p> <ul style="list-style-type: none"> <li>• assurer la qualité et la bonne gestion des cours d'eau du territoire du PLU/PLUi, et plus particulièrement des « corridors rivières », c'est-à-dire les bandes de terrain le long des cours d'eau dont la végétation naturelle boisée (ou ripisylve) est influencée par la rivière et interagit avec elle. Les outils réglementaires de protection de ces cours d'eau devront être étudiés, en lien avec les enjeux des continuités écologiques, puis retranscrits dans le règlement graphique par un zonage approprié à proximité (N) ou l'utilisation d'une mesure de protection spécifique (Espace Boisé Classé ou protection au titre du L. 123-1-5III 2° du code de l'urbanisme). Il est conseillé de consulter le guide <i>L'arbre, la rivière et l'homme</i> du Conseil Scientifique du Patrimoine Naturel et de la Biodiversité* ;</li> <li>• favoriser le cas échéant les accès aux cours d'eau pour les usages de loisirs (promenades, pêche) en cohérence par exemple avec les itinéraires de randonnées inscrits au PDIPR ;</li> <li>• prendre en compte la protection des berges (érosion, ...) et la cohabitation entre le lit de la rivière et les usages et activités humaines (espace de mobilité du cours d'eau ou bande de débordement).</li> </ul> <p>Il est à noter que de nombreuses masses d'eau de ce territoire sont en bon état et il est important que le développement des différentes communes et l'aménagement de leur territoire ne viennent pas porter atteinte à ce bon état. Lorsque les masses d'eau sont dégradées, ce développement devra être compatible avec les objectifs de « bon état » 2015 ou 2021.</p>

	<p>À cette fin, il est notamment préconisé :</p> <ul style="list-style-type: none"> <li>• d'intégrer les différents enjeux de l'eau dans les projets d'urbanisme et d'aménagement, en concevant des formes urbaines soucieuses de la gestion de l'eau (voirie, densité, limitation de l'étalement urbain, imperméabilisation) ;</li> <li>• de prendre en compte les enjeux de préservation de la biodiversité et des milieux aquatiques et des espaces de fonctionnalité de ces milieux (zones d'expansion des crues, zones nécessaires au bon fonctionnement et à la recharge des nappes, zones humides, corridors biologiques) ;</li> <li>• d'élaborer un document d'urbanisme permettant une utilisation économe et équilibrée des espaces naturels, urbains et ruraux, la préservation de l'eau, des écosystèmes et la prévention des pollutions ;</li> <li>• d'analyser économiquement les projets d'urbanisme en intégrant les coûts induits du point de vue de la ressource en eau (traitement de l'eau, eau potable, ...).</li> </ul>
<p><b>Articulation avec les autres documents</b></p>	<p>La portée juridique du SDAGE Adour-Garonne* a été redéfinie par la loi du 21 avril 2004 qui stipule que les documents d'urbanisme doivent être <u>compatibles</u> ou rendus compatibles, dans un délai de 3 ans après son approbation par le Comité de Bassin, avec les orientations et les objectifs de quantité et de qualité fixés par le SDAGE et avec les objectifs de protection des SAGE*.</p> <p>Le PLU/PLUi doit être compatible avec les orientations et les objectifs de quantité et de qualité fixés par le SDAGE* et avec les objectifs de protection du SAGE* s'il existe.</p> <p>Le SDAGE prévoit que la destruction des zones humides doit être compensée. À ce titre, il est important de bien les inventorier de manière à ne pas placer les aménageurs devant des difficultés de compensation (≈ 150%).</p> <p>En ce qui concerne la traduction de la politique de l'eau dans les documents d'urbanisme, le Guide « L'eau dans les documents d'urbanisme »* de l'Agence de l'Eau sera une source importante d'informations.</p>

**Application sur le territoire**

**Votre territoire est concerné par le SDAGE du bassin Adour-Garonne\* approuvé par le préfet coordinateur du bassin le 1<sup>er</sup> décembre 2009.**

**Le PLU/PLUi devra être compatible avec ce document, en particulier avec les orientations F qui indiquent qu'il est nécessaire de « privilégier une approche territoriale et placer l'eau au cœur de l'aménagement du territoire ».**

**Les SAGES Adour amont et Midouze devront être pris en compte.**

Bassin versant	Masse d'eau	Classement actuel	Objectif
<b>Affluents de l'Adour- amont</b> - ruisseau de Saint Jean - ruisseau du Moulin de Barris	FRFRR 327C-18 FRFRR 327C-19	Mauvais état Mauvais état	Bon état d'ici 2015 Bon état d'ici 2015
<b>Bassin versant du Midou</b>	FRFR 228	Mauvais état	Bon état d'ici 2021
<b>Affluents du Midou</b> - ruisseau de Penin - ruisseau du moulin neuf - ruisseau le Ludon	FRFRR 228-11 FRFRR 228-12 FRFRR 228-13	Mauvais état Mauvais état Mauvais état	Bon état d'ici 2021 Bon état d'ici 2015 Bon état d'ici 2015
<b>Bassin versant de la Douze</b>	FRFR 230	État moyen	Bon état d'ici 2021
<b>Affluents de la Douze</b> - ruisseau de Corbleu	FRFR R230-2	Bon Etat	Ne pas dégrader
<b>Bassin versant de la Midouze amont</b>	FRFR 330B	Etat médiocre	Bon état d'ici 2021
<b>Affluents de la Midouze</b> - ruisseau de l'Estrigon - ruisseau du Barasson - ruisseau du Geloux - ruisseau de Batanes	FRFRR 330 B-2 FRFRR 330 B-3 FRFRR 330 B-4 FRFRR 330 B-7	Bon Etat État moyen Bon Etat État moyen	Ne pas dégrader Bon état d'ici 2021 Ne pas dégrader Bon état d'ici 2021

### État des eaux de baignade : ...

Commune	Nom de la plage	Classement actuel	Observations
<b>Saint-Pierre-du-Mont</b>	<b>Base de loisirs du Marsan</b>	<b>A</b>	<b>Bonne qualité</b>

## Thématique 4 – Protection et gestion de l'eau

### Fiche 4-2 – Gestion quantitative de la ressource en eau

[Retour au sommaire des fiches](#)

<p><b>Rappel réglementaire</b> Article L. 211-1 du code de l'environnement</p>	<p>Cet article instaure et définit l'objectif d'une gestion équilibrée de la ressource en eau, gestion qui prend en compte les adaptations nécessaires au changement climatique. Il vise en particulier, la promotion d'une utilisation efficace, économe et durable de la ressource en eau.</p>
<p><b>Déclinaison dans le PLU/PLUi</b></p>	<p>La commune / l'EPCI, dans le cadre de l'élaboration / la révision de son PLU/PLUi, doit également étudier les éventuels projets économiques ayant un impact significatif sur la gestion quantitative de la ressource en eau afin d'anticiper au mieux les besoins futurs.</p> <p>Les impacts de l'urbanisation nouvelle (habitat, activités économiques) nécessitant des besoins supplémentaires en eau, sur la gestion quantitative de la ressource sont évalués en cumul des usages existants.</p> <p>Des techniques économes en eau pour les activités industrielles, commerciales et agricoles sont favorisées en préservant les ressources nécessaires à l'alimentation en eau potable.</p> <p>Les techniques de récupération et de valorisation des eaux de pluie sont privilégiées.</p>
<p><b>Articulation avec les autres documents</b></p>	<p>La collectivité doit vérifier la faisabilité du développement de la commune envisagé par le PLU/PLUi au regard des objectifs et du contenu du SDAGE, du SAGE et du Plan de Gestion des Étiages* (PGE).</p> <p>Des données sur les prélèvements et la gestion quantitative dans le territoire sont disponibles sur le site du système d'information sur l'eau <a href="http://adour-garonne.eaufrance.fr">http://adour-garonne.eaufrance.fr</a>, sur le site de l'Observatoire de l'eau <a href="http://bassin-adour.univ-pau.fr/">http://bassin-adour.univ-pau.fr/</a> ainsi que sur celui de la préfecture des Landes <a href="http://www.landés.gouv.fr/gestion-de-crise-secheresse-r327.html">http://www.landés.gouv.fr/gestion-de-crise-secheresse-r327.html</a></p>

#### Application sur le territoire

Territoire	Nom	État d'avancement
Communauté de communes	SDAGE Adour-Garonne*	Approuvé par arrêté du préfet de région le 1 <sup>er</sup> décembre 2009
Benquet et Bretagne-de-Marsan	SAGE Adour amont*	Adopté par arrêté interpréfectoral du 19 mars 2015

Territoire	Nom	État d'avancement
<b>Bostens, Bougue, Campagne, Campet-et-Lamolère, Gaillères, Geloux, Laglorieuse, Lucbardez-et-Bargues, Mazerolles, Mont-de-Marsan, Pouydesseaux, Saint-Avit, Saint-Martin-d'Oney, Saint-Perdon, Saint-Pierre-du-Mont et Uchacq-et-Parentis</b>	<b>SAGE Midouze*</b>	<b>Adopté par arrêté interpréfectoral du 29 janvier 2013</b>



## Thématique 4 – Protection et gestion de l'eau

### Fiche 4-3 – Alimentation en eau potable

[Retour au sommaire des fiches](#)

<p><b>Rappel réglementaire</b></p> <p>Articles L. 1321-2 du code de l'environnement, Articles R. 111-8, R. 111-9 et R. 111-13 du code de l'urbanisme</p>	<p>La thématique de l'alimentation en eau potable (AEP) sera abordée par le PLU/PLUi selon deux angles principaux :</p> <ul style="list-style-type: none"> <li>– la destination des terrains aux alentours de la ressource en eau et leur compatibilité avec la nécessité de ne pas altérer cette ressource par la présence d'activités polluantes liées à l'urbanisation,</li> <li>– la mesure des besoins nouveaux en eau potable liés à l'augmentation de la population et des activités, l'adéquation de ces besoins avec la ressource disponible tant en quantité qu'en qualité.</li> </ul> <p>Sur ce dernier point, en effet, l'autorité compétente peut refuser un permis de construire ou l'assortir de prescriptions spéciales si le terrain destiné à recevoir la construction n'est pas convenablement équipé, notamment s'il n'est pas desservi par les réseaux d'alimentation en eau potable.</p>
<p><b>Déclinaison dans le PLU/PLUi</b></p>	<p><u>Patrimoine AEP</u></p> <p>La commune établit une description détaillée du patrimoine et de son fonctionnement : plan du réseau à jour avec les caractéristiques de ses différents éléments (canalisations, réservoirs, ...). Ces plans sont annexés au document final du PLU/PLUi.</p> <p>Il peut également être fait référence à la performance de ce réseau ou à ses faiblesses issues d'un diagnostic du système d'AEP, et à un éventuel programme de travaux.</p> <p><u>Ressource en eau potable</u></p> <p>Les différentes informations concernant la ressource en eau potable de la commune (quantité et qualité) doivent être intégrées et analysées :</p> <ul style="list-style-type: none"> <li>• les capacités par secteurs de distribution et le niveau de sécurisation,</li> <li>• les zones critiques connues (en quantité et qualité),</li> <li>• les données sur la qualité de l'eau.</li> </ul> <p>En outre, les points de captage d'eau en vue de la consommation humaine font l'objet de protections inscrites dans le document d'urbanisme (classement en zone naturelle et forestière, servitudes d'utilité publique, ...).</p> <p>Les périmètres institués pour la protection des points de prélèvement valent servitudes d'utilité publique et doivent être reportés sur le plan des servitudes d'utilité publique en annexe du PLU. Ils comportent :</p> <ul style="list-style-type: none"> <li>• le périmètre de protection immédiate,</li> <li>• le périmètre de protection rapprochée,</li> <li>• le cas échéant, le périmètre de protection éloignée.</li> </ul> <p>L'utilisation et l'occupation du sol dans ces périmètres sont fixées par l'arrêté préfectoral instituant la protection.</p>

	<p>Les mesures de protection des captages sont déclinées par un zonage approprié :</p> <ul style="list-style-type: none"> <li>• classement en N des terrains correspondant aux périmètres de protection immédiat (prévoir un emplacement réservé le cas échéant « projet de captage ») ;</li> <li>• classement en N ou A pour les périmètres de protection rapprochée (ne pas autoriser dans les zones concernées des occupations ou utilisations des sols incompatibles avec les protections de la ressource en eau) ;</li> <li>• recherche pour les zones de protection spécifiques (ZPS issues du SDAGE).</li> </ul> <p>Nonobstant les dispositions de l'article L. 2224-9 du code général des collectivités territoriales qui prévoient que tout prélèvement, puits, forage réalisé à des fins domestiques de l'eau doit être déclaré en mairie, l'utilisation d'eau prélevée dans le milieu naturel pour un usage alimentaire doit, préalablement à la demande de permis de construire, être déclarée auprès de mes services afin d'initier, au besoin, la procédure d'autorisation préfectorale réglementaire (article L. 1321-7 du code de la santé publique).</p> <p>Les installations, ouvrages, travaux et activités réalisés à des fins non domestiques entraînant des prélèvements sur les eaux superficielles ou souterraines sont soumis à autorisation ou à déclaration.</p> <p>La commune démontrera la bonne adéquation entre, d'une part, les besoins induits par le développement urbain futur envisagé de la commune (habitat et activité économique) et, d'autre part, la disponibilité de la ressource en eau et les capacités de traitement et de distribution de la collectivité en termes de quantité et de qualité. Les besoins futurs devront également être compatibles avec les orientations des différents documents de cadrage évoqués ci-dessus.</p> <p>Il conviendra également de tenir compte des projets de développement des collectivités limitrophes ou concernées par les mêmes sources d'approvisionnement, en se rapprochant de l'organisme intercommunal compétent le cas échéant.</p> <p><u>ZONES U et AU</u> (articles R. 123-5 et R. 123-6 du code de l'urbanisme)</p> <p>Le raccordement au réseau public d'eau devra être rendu obligatoire dans les zones urbaines et d'urbanisation future.</p> <p><u>ZONES A et N</u></p> <p>Dans les zones agricoles et dans les zones naturelles, les secteurs susceptibles d'être desservis par le réseau public d'eau et ceux non susceptibles de l'être devront être délimités au préalable.</p> <p>Les annexes du PLU/PLUi comprennent, à titre informatif, les schémas des réseaux d'eau et d'assainissement, existants ou en cours de réalisation, en précisant les emplacements retenus pour le captage, le traitement et le stockage des eaux destinées à la consommation.</p>
--	--

<b>Articulation avec les autres documents</b>	<p>Le SDAGE du bassin Adour-Garonne* approuvé en décembre 2009.</p> <p>Le schéma départemental d'alimentation en eau potable est en cours d'élaboration. La commune / l'EPCI se rapprochera des services du Conseil Général pour connaître l'état d'avancement ainsi que les mesures qui devront être prises en compte dans le PLU/PLUi.</p>
---	--

### Application sur le territoire

Commune	Nom du captage sur la commune	Si commune touchée par un périmètre de protection de captage : nom du captage	Date DUP	Unité de Distribution Unité de gestion
<b>Bostens</b>		<b>F1 Bourg F2 Forages situés sur Gaillères</b>	<b>07/07/2009 07/07/2009</b>	<b>Bostens / Bostens</b>
<b>Bougue</b>		<b>F1 Bourg F2 Forages situés sur Gaillères</b>	<b>07/07/2009 07/07/2009</b>	<b>ARBOUTS- Artassenx / SI des ARBOUTS</b>
<b>Campet-et-Lamolère</b>	<b>Garrelon La curé Marchand</b>		<b>20/10/1992 24/11/1994 20/10/1992</b>	<b>Saint-Martin- d'Oney / SYDEC- Saint-Martin- d'Oney</b>
<b>Gaillères</b>	<b>F1 Bourg F2</b>		<b>07/07/2009 07/07/2009</b>	<b>Gaillères / SYDEC Gaillères</b>
<b>Laglorieuse</b>	<b>F2 L'Etang</b>	<b>F1 Forage situé sur Artassenx</b>	<b>12/04/1995 12/04/1990</b>	<b>ARBOUTS- Artassenx / SI des ARBOUTS</b>
<b>Lucbardez-et-Bargues</b>	<b>F1 Grand Chemin F2 F3</b>	<b>F1 Bourg F2 Forages situés sur Gaillères</b>	<b>14/04/1988  10/10/2000 en cours d'instruction 07/07/2009 07/07/2009</b>	<b>Lucbardez-et- Bargues / SI du NORD-EST LANDAIS</b>

Commune	Nom du captage sur la commune	Si commune touchée par un périmètre de protection de captage : nom du captage	Date DUP	Unité de Distribution Unité de gestion
Mont-de-Marsan	Labo départemental Saint-Anne Carboué Planton Loustaou Rond 1 Rond 2 La Poste		03/12/1996  24/11/1994 20/09/1987 20/09/1987 20/09/1987 24/11/1994 24/11/1994 abandonné	Mont-de-Marsan- Saint-Pierre-du- Mont / Mont-de- Marsan
Pouydes-seaux	F1 Bourg F2 Bourg F3 F4	F1 Bourg F2 Forages situés sur Gaillères	03/05/1988 03/05/1988 23/08/2011 13/05/2008 07/07/2009 07/07/2009	Pouy des Eaux / SYDEC Pouy des Eaux
Saint-Avit	Lacrouts	F1 Bourg F2 Forages situés sur Gaillères	16/07/2007 07/07/2009 07/07/2009	Lucbardez-et- Bargues / SI du NORD-EST LANDAIS
Saint-Martin-d'Oney	F1 Bourg F2 F3 Bourg F4		28/03/1988 28/03/1988 07/06/2011 07/06/2011	Saint-Martin- d'Oney / SYDEC Saint-Martin- d'Oney
Saint-Pierre-du-Mont	Manot Barbon F2 MSA		18/01/1995 15/10/1999 24/11/1994	Mont-de-Marsan- Saint-Pierre-du- Mont / Mont-de- Marsan
Uchacq-et-Parentis	Coudane		03/12/1996	Saint-Martin- d'Oney / SYDEC Saint-Martin- d'Oney

## Thématique 4 – Protection et gestion de l'eau

### Fiche 4-4 – Puits et forages domestiques

[Retour au sommaire des fiches](#)

<p><b>Rappel réglementaire</b></p> <p>Loi du 30 décembre 2006 sur l'eau et les milieux aquatiques</p> <p>Article L. 2224-9 du code général des collectivités territoriales</p>	<p>Depuis la loi sur l'eau et les milieux aquatiques de 2006 codifiée dans le code général des collectivités territoriales, la déclaration en mairie des puits et forages domestiques, existants ou futurs, est devenue obligatoire. Les services en charge de la distribution de l'eau potable se sont vu conférer la possibilité de contrôler ces ouvrages. Lorsque l'eau est destinée à une consommation humaine, une analyse préalable de sa qualité doit être réalisée.</p>
<p><b>Déclinaison dans le PLU/PLUi</b></p>	<p>Dans le cadre de l'élaboration / la révision du PLU/PLUi de la commune / l'EPCI, le recensement des puits et forage est repris dans le rapport de présentation (cartographié) ou peut être réalisé et cartographié (si ce recensement n'existe pas).</p> <p>Un classement particulier peut être étudié dans le cadre du règlement du PLU/PLUi et des règles d'aménagement et/ou de protection peuvent être établies.</p> <p>Les communes / l'EPCI se basent sur le compte des communes concernées sur le site « Forages domestiques » (<a href="http://www.foragesdomestiques.developpement-durable.gouv.fr">www.foragesdomestiques.developpement-durable.gouv.fr</a>), site sur lequel la saisie des déclarations doit avoir lieu.</p> <p>Une attention particulière est portée, en cas de zones constructibles situées dans un secteur d'assainissement non collectif, sur les distances nécessaires entre le système d'assainissement autonome et le puits ou forage, notamment si ce dernier est utilisé pour une consommation humaine.</p> <p>La commune / l'EPCI peut également se rapprocher des services de la DDTM qui valident leur demande d'accès au site de saisie en ligne des déclarations de forage et qui peut apporter toute précision sur le sujet.</p>
<p><b>Articulation avec les autres documents</b></p>	<p>La collectivité doit vérifier la faisabilité du développement du territoire envisagé par le PLU/PLUi au regard des objectifs et du contenu du SDAGE Adour-Garonne* qui définit plusieurs orientations traduites en action dans le Programme de Mesures (PDM), notamment :</p> <ul style="list-style-type: none"> <li>• gérer durablement les eaux souterraines, préserver et restaurer les fonctionnalités des milieux aquatiques et humides ;</li> <li>• assurer une eau de qualité pour des activités et usages respectueux des milieux aquatiques ;</li> <li>• concilier les politiques de l'eau et de l'aménagement du territoire.</li> </ul>

## Thématique 4 – Protection et gestion de l'eau

### Fiche 4-5 – Eaux pluviales

[Retour au sommaire des fiches](#)

Rappel réglementaire	
Article 640 du code civil	<p>Le développement de l'urbanisation s'accompagne généralement d'un accroissement de l'imperméabilisation des sols et donc du ruissellement des eaux pluviales.</p> <p>Ce ruissellement peut avoir pour conséquences :</p> <ul style="list-style-type: none"> <li>• d'accroître les risques d'inondation, en particulier dans les territoires déjà concernés par ce phénomène,</li> <li>• d'augmenter les risques de pollution des milieux aquatiques (cours d'eau et eaux souterraines) en raison du lessivage des sols artificialisés et de l'écoulement des eaux de pluies ainsi chargées de substances polluantes vers les nappes et rivières.</li> </ul> <p>Les fonds inférieurs sont assujettis envers ceux qui sont plus élevés à recevoir les eaux qui en découlent naturellement sans que la main de l'homme y ait contribué.</p> <p>Le propriétaire inférieur ne peut point élever de digue qui empêche cet écoulement.</p> <p>Le propriétaire supérieur ne peut rien faire qui aggrave la servitude du fonds inférieur.</p>
Article 35 de la loi sur l'eau Article L. 2224-10 du code des collectivités territoriales (CGCT)	<p>Les collectivités doivent établir un zonage de l'assainissement collectif, non collectif <b>et pluvial</b>. En vertu de l'article L. 2224-10 du CGCT, les communes délimitent après enquête publique :</p> <ul style="list-style-type: none"> <li>• les zones où des mesures doivent être prises pour limiter l'imperméabilisation des sols et assurer la maîtrise du débit des écoulements d'eaux pluviales et de ruissellement ;</li> <li>• les zones où il est nécessaire de prévoir des installations pour assurer la collecte, le stockage éventuel et, en tant que de besoin, le traitement des eaux pluviales et de ruissellement.</li> </ul> <p>Le zonage pluvial a pour but de prévenir les effets de l'urbanisation et du ruissellement des eaux pluviales sur les systèmes d'assainissement et sur les milieux récepteurs. C'est une phase essentielle dans l'élaboration d'une stratégie de gestion des eaux pluviales. Elle s'inscrit dans une <b>logique de prévision et de prévention</b>.</p> <p>Dès lors les principes de gestion des eaux pluviales définis par la collectivité sont renforcés lorsqu'ils sont traduits dans les documents d'urbanisme.</p>
Rubrique 2150 de l'article R. 214-1 du code de l'environnement	<p>Rejet d'eaux pluviales dans les eaux douces superficielles ou sur le sol ou dans le sous-sol, la surface totale du projet, augmentée de la surface correspondant à la partie du bassin naturel dont les écoulements sont interceptés par le projet, étant :</p> <ol style="list-style-type: none"> <li>1° Supérieure ou égale à 20 ha (A) ;</li> <li>2° Supérieure à 1 ha mais inférieure à 20 ha (D).</li> </ol>

<p><b>Déclinaison dans le PLU/PLUi</b></p>	<p><b>Le rapport de présentation du PLU/PLUi</b> (articles R. 123-2 et R. 123-2-1 du code de l'urbanisme) contiendra des éléments de diagnostics utiles aux choix d'aménagement qui seront faits : état des milieux aquatiques, fonctionnement et insuffisance du système d'assainissement actuel, zones de production et d'accumulation du ruissellement, capacité d'infiltration des sols, sensibilités des milieux récepteurs aux rejets d'eaux pluviales.</p> <p>Afin d'éviter d'autoriser dans le document d'urbanisme l'infiltration dans des sols où les nappes sont affleurantes, il sera judicieux de consulter le site du BRGM sur les remontées de nappes* : <a href="http://www.inondationsnappes.fr">www.inondationsnappes.fr</a></p> <p>Le recensement des réseaux d'eaux pluviales figurera dans <b>l'annexe sanitaire du PLU/PLUi</b>, dont le contenu est précisé à l'article R 123-14 du code de l'urbanisme :</p> <p><i>« 3° Les schémas des réseaux d'eau et d'assainissement et des systèmes d'élimination des déchets, existants ou en cours de réalisation, en précisant les emplacements retenus pour le captage, le traitement et le stockage des eaux destinées à la consommation, les stations d'épuration des eaux usées et le stockage et le traitement des déchets »</i></p> <p>Le règlement et les orientations d'aménagement et de programmation peuvent comprendre des dispositions visant à gérer les eaux pluviales en mettant en œuvre des mesures compensatoires.</p>
<p><b>Articulation avec les autres documents</b></p>	<p>Le document d'urbanisme devra être compatible avec :</p> <ul style="list-style-type: none"> <li>– le SDAGE Adour Garonne en vigueur,</li> <li>– les SAGE Adour amont et Midouze en vigueur sur le territoire,</li> <li>– les servitudes d'utilité publique et notamment les PPR inondation applicables.</li> </ul>
<p><b>Application sur le territoire</b></p>	<p><b>Tout le territoire est concerné par cet objectif.</b></p>

## Thématique 4 – Protection et gestion de l'eau

### Fiche 4-6 – Assainissement collectif et non collectif

[Retour au sommaire des fiches](#)

<p><b>Rappel réglementaire</b></p> <p>Articles L. 2224-8 et L. 5211-4-1 du code général des collectivités territoriales Directive européenne du 21 mai 1991, relative au traitement des eaux urbaines résiduaires, dite directive ERU</p> <p>Titre II du code de l'environnement</p> <p>Arrêtés du 7 mars 2012 et du 27 avril 2012 sur l'assainissement non collectif</p>	<p>L'assainissement des eaux usées est un enjeu environnemental majeur du territoire ; il permet de préserver les ressources en eau. La qualité des eaux de surface mais aussi souterraines en dépend grandement.</p> <p>Les communes / Les EPCI sont compétentes en matière d'assainissement des eaux usées.</p> <p>La directive ERU impose aux États membres de s'assurer que les agglomérations sont équipées en système de collecte des eaux urbaines résiduaires et que ces eaux bénéficient d'un traitement approprié avant rejet au milieu naturel.</p> <p>Transposée par la loi sur l'eau et ses textes d'application (code de l'environnement et code général des collectivités territoriales), la directive impose à toutes les agglomérations d'assainissement de plus de 2 000 équivalents-habitants (EH) de mettre en œuvre la collecte et le traitement de leurs eaux usées conformément à des exigences définies dans celle-ci. Les agglomérations de moins de 2 000 EH sont également soumises à cette directive lorsqu'elles ont mis en place un réseau collectif.</p> <p>Le non-respect de la directive ERU peut entraîner un blocage de l'urbanisation de nouveaux secteurs. En effet, elle incite les services de l'État à stopper l'urbanisation des secteurs dépendant de systèmes d'épuration défectueux en utilisant les articles L. 121-1, L. 123-1 et R. 123-9 du code de l'urbanisme.</p> <p><u>La problématique de l'assainissement intervient à plusieurs niveaux :</u></p> <ul style="list-style-type: none"> <li>• dans la réflexion sur le développement du territoire,</li> <li>• dans la définition des zonages et des règlements de zones du PLU/PLUi,</li> <li>• dans la définition de réserves foncières pour les équipements (réservoirs, stations d'épuration, bassin de retenue, ...),</li> <li>• dans la délimitation des servitudes d'utilité publique.</li> </ul> <p>Ces deux arrêtés révisent la réglementation applicable aux installations d'assainissement non collectif. Ces arrêtés reposent sur trois logiques :</p> <ul style="list-style-type: none"> <li>• mettre en place des installations neuves de qualité et conformes à la réglementation,</li> <li>• réhabiliter prioritairement les installations existantes qui présentent un danger pour la santé des personnes ou un risque avéré de pollution pour l'environnement,</li> <li>• s'appuyer sur les ventes pour accélérer le rythme de réhabilitation des installations existantes.</li> </ul>
---	--



<p>Arrêté du 22 juin 2007 relatif à la collecte, au transport et au traitement des eaux usées des agglomérations d'assainissement ainsi qu'à la surveillance de leur fonctionnement et de leur efficacité, et aux dispositifs d'assainissement non collectif recevant une charge brute de pollution organique supérieure à 1,2 kg/j de DBO5</p>	<p><b>Stations d'épuration (nombre, capacités et état de conformité) :</b></p> <p>L'arrêté du 22 juin 2007 impose la prise en compte, lors de la conception et du choix d'implantation des ouvrages liés à l'assainissement tels que les stations d'épuration, des nuisances auditives et olfactives.</p> <p>A contrario, lorsqu'une station d'épuration est en fonctionnement ou en projet de construction, il est préférable que les parcelles situées à moins de 100 mètres ne soient pas classées en zone constructible afin de minimiser au maximum les plaintes des riverains dues à son fonctionnement.</p>
<p><b>Déclinaison dans le PLU</b></p>	<p>La bonne connaissance du réseau est un préalable indispensable à l'élaboration / la révision du PLU/PLUi.</p> <p>La commune / l'EPCI se rapprochera de la « structure intercommunale ayant la compétence assainissement », et plus particulièrement dans le cadre de la définition du règlement graphique et écrit.</p> <p>L'assainissement doit faire l'objet d'une réflexion parallèle au type d'urbanisation souhaitée pour le territoire. <b>Le développement de système d'assainissement (réseaux et station d'épuration) doit précéder l'apparition des besoins qu'entraîne le développement urbain.</b></p> <p>Les eaux usées générées par les activités artisanales ou industrielles doivent faire l'objet d'une étude particulière destinée à définir le pré-traitement (avant rejet au réseau public) ou le traitement nécessaire (avant rejet au milieu naturel). Une convention de rejet avec la collectivité locale est nécessaire dès qu'il y a rejet dans le réseau urbain.</p> <p>La règle générale est de séparer la collecte des eaux pluviales (faiblement polluées) de celles des eaux générées par les installations potentiellement fortement polluées ne disposant pas de capacités autonomes de traitement des eaux.</p> <p>D'une façon plus générale, la filière d'assainissement d'une zone artisanale ou d'activité est une des composantes du projet d'aménagement. Celui-ci nécessite une réflexion préalable intégrant les questions d'implantation, portant avant tout sur le milieu récepteur et la filière d'assainissement, et par ailleurs de proximité du bourg ou des habitations, l'acceptabilité des activités, la filière d'assainissement possible, ...</p> <p>L'existence et le bon fonctionnement du système d'assainissement, qu'il soit collectif ou individuel, conditionnent la délivrance du permis de construire.</p> <p>Dans tous les cas de demande d'actes d'urbanisme pour une habitation ou autre en zone relevant d'un <b>assainissement non collectif</b>, il conviendra de préconiser au pétitionnaire de faire <b>une étude de sol à la parcelle afin de réaliser une filière d'assainissement en adéquation avec la nature des sols.</b></p>

	<p>Il sera nécessaire d'indiquer dans les annexes du PLU/PLUi :</p> <ul style="list-style-type: none"> <li>• le schéma des réseaux d'assainissement, existants ou en cours de réalisation, en précisant les emplacements retenus pour les stations d'épuration des eaux usées ;</li> <li>• la carte d'aptitude des sols pour les zones situées en assainissement non collectif ;</li> <li>• <b>l'échéancier des travaux sur les réseaux d'assainissement s'ils existent et s'ils sont connus.</b></li> </ul>
<b>Articulation avec les autres documents</b>	<p>La collectivité devra vérifier la faisabilité du développement du territoire envisagé par le PLU/PLUi au regard des objectifs et du contenu du SDAGE Adour-Garonne* et du SAGE* local, le cas échéant.</p>

**Application sur le territoire**

**L'EPCI devra se rapprocher du SPANC afin de connaître les règles propres à l'assainissement non collectif et la sensibilité des milieux du territoire.**

Territoire(s) concerné(s)	AC ou ANC*	Station d'épuration (capacité en équivalent habitants)	Observations
<b>Bostens</b>	<b>ANC</b>		<p>Le schéma directeur d'assainissement a été révisé, dans le cadre du SINEL en 2010 et la commune, vu son faible nombre d'habitants, a été maintenue en assainissement non collectif : il faudra donc privilégier le développement de l'urbanisation dans les secteurs favorables à l'ANC.</p> <p>Toutefois, si des projets de développement importants sont envisagés (proximité de MONT DE MARSAN) <b>une réflexion globale sur la mise en place de l'assainissement collectif dans les zones d'habitat regroupé (bourg, quartier important), devra être conduite parallèlement l'élaboration du PLUi.</b></p>

Territoire(s) concerné(s)	AC ou ANC*	Station d'épuration (capacité en équivalent habitants)	Observations
<b>Geloux, Laglorieuse, Uchacq-et-Parentis</b>	<b>ANC</b>	/	<p>Des schémas directeur d'assainissement ont été élaborés sur ces communes, mais <b>ces documents étant anciens, ils doivent être révisés</b></p> <p>Etant donné la pression foncière (proximité de MONT DE MARSAN) et le nombre d'habitants déjà présents sur ces communes GELOUX (750 hab), LAGLORIEUSE (580 hab) et UCHACQ ( 600 hab), l'assainissement non collectif, même si l'aptitude des sols est relativement favorable, n'est plus adapté à ces communes.</p> <p>L'ANC doit être réservé aux zones d'habitat peu denses dans les communes soumises à une faible pression foncière ce qui n'est pas le cas pour ces communes de l'agglomération du Marsan</p> <p><b>Si ces communes souhaitent continuer à se développer, leur développement urbanistique doit être recentré sur les bourgs et conditionné à la mise en place de l'assainissement collectif.</b></p>
<b>Pouydes-seaux</b>	<b>ANC</b>	/	<p>Le schéma directeur d'assainissement a été révisé en 2012 et a conclu à la nécessité de mettre en place l'assainissement collectif.</p> <p>Un projet de mise en place de l'assainissement collectif sur le bourg est en cours d'étude, ce projet devrait aboutir en 2015</p> <p><b>Si la commune de POUYDESSAUX (925 hab) souhaite continuer à se développer, son développement urbanistique doit être recentré sur le bourg et conditionné à la mise en place de l'assainissement collectif.</b></p>
<b>Benquet</b>	<b>AC</b>	<b>« boues activées aération prolongée » de 1 500 EH</b>	<p>Mise en service en 2005 : maîtrise d'ouvrage SY-DEC</p> <p>Les mesures de 2013 indiquent un taux de charge de 100 % en hydraulique et 30 % en organique</p> <p>Une étude diagnostic est en cours le schéma directeur d'assainissement a été élaboré en 2000 mais <b>ce document étant très ancien, il doit être révisé</b></p>

Territoire(s) concerné(s)	AC ou ANC*	Station d'épuration (capacité en équivalent habitants)	Observations
<b>Bougue</b>	<b>AC</b>	<b>« boues activées aération prolongée » de 1 050 EH</b>	Mise en service en 2008 : maîtrise d'ouvrage SY-DEC Les mesures de 2013 indiquent un taux de charge de 50 % en hydraulique et 20 % en organique  Le schéma directeur d'assainissement a été élaboré en 2000 mais <b>ce document étant très ancien, il doit être révisé</b>
<b>Bretagne-de-Marsan</b>	<b>AC</b>	<b>/</b>	Raccordée sur la station d'épuration de MONT DE MARSAN Conte  Un schéma directeur d'assainissement a été élaboré en 2000, mais <b>ce document étant très ancien, il doit être révisé</b>
<b>Campagne</b>	<b>AC</b>	<b>« boues activées aération prolongée » de 550 EH</b>	Mise en service en 1999 Les mesures de 2013 indiquent un taux de charge de 60 % en hydraulique et 75 % en organique le schéma directeur d'assainissement élaboré en 2000, <b>trop ancien, doit être révisé</b>
<b>Campet-et-Lamolère</b>	<b>AC</b>	<b>Lits à macrophytes de 190 EH</b>	Mise en service en 2004 : maîtrise d'ouvrage SY-DEC Les mesures de 2013 indiquent un taux de charge de 50 % en hydraulique et en organique <b>Une extension de la station d'épuration à 400 EH est prévue pour faire face aux projets de développement en cours (lotissement de 50 lots).</b>
<b>Gaillères</b>	<b>AC</b>	<b>Disques biologiques + lits d'infiltration de 500 EH</b>	Mise en service en 2005 : maîtrise d'ouvrage SY-DEC Les mesures de 2013 indiquent un taux de charge de 70 % en hydraulique et en organique Cet ouvrage présente de dysfonctionnements récurrents : <b>cette commune est déclarée non conforme</b> par rapport à la directive européenne sur les Eaux Résiduaires Urbaines ( ERU) <b>et doit faire l'objet d'une mise aux normes.</b>  Le schéma directeur d'assainissement élaboré en 2000, <b>trop ancien, devra être révisé.</b>  <b>Le développement urbanistique de la commune doit être conditionné à la mise aux normes de la station.</b>

Territoire(s) concerné(s)	AC ou ANC*	Station d'épuration (capacité en équivalent habitants)	Observations
<b>Lucbardez-et-Bargues</b>	<b>AC</b>	<b>Lits à macrophytes de 400 EH</b>	Mise en service en 2006 Les mesures de 2013 indiquent un taux de charge de 100 % en hydraulique et 55 % en organique le schéma directeur d'assainissement a été révisé en 2010 <b>Dans le PLU actuel des zones AU sont fermées en attente de l'extension de la station</b>
<b>Mazerolles</b>	<b>AC</b>	/	Raccordée sur la station d'épuration de MONT DE MARSAN Conte  Un schéma directeur d'assainissement a été élaboré en 2000, mais <b>ce document étant très ancien, il doit être révisé</b>
<b>Mont-de-Marsan</b>	<b>AC</b>	<b>Station d'épuration de Conte « boues activées aération prolongée » de 30 000 EH</b>	Mise en service en 1998 les mesures de 2013 indiquent un taux de charge de 65 % en hydraulique et 45 % en organique  Le schéma directeur d'assainissement a été révisé en 2010
<b>Mont-de-Marsan</b>	<b>AC</b>	<b>Station d'épuration de Jouanas « boues activées aération prolongée » de 43 600 EH</b>	Mise en service en 1975 Les mesures de 2013 indiquent un taux de charge de 110 % en hydraulique et 56 % en organique Cet ouvrage est obsolète, présente de dysfonctionnements récurrents et ne permet pas de rejeter un effluent compatible avec la non dégradation du milieu récepteur . Un avant projet de nouvelle STEP est en cours les travaux sont prévus pour 2016/2017 <b>Le développement urbanistique de du secteur de Mt de Marsan raccordé sur Jouanas doit être conditionné à la construction de la nouvelle station.</b>
<b>Saint-Avit</b>	<b>AC</b>	/	Raccordée sur la station d'épuration de MONT DE MARSAN Conte  Le schéma directeur d'assainissement a été révisé en 2010
<b>Saint-Martin-d'Oney</b>	<b>AC</b>	<b>« boues activées aération prolongée » de 800 EH</b>	Mise en service en 2005 Les mesures de 2013 indiquent un taux de charge de 75 % en hydraulique et 65 % en organique le schéma directeur d'assainissement élaboré en 2003, <b>trop ancien, doit être révisé</b>

Territoire(s) concerné(s)	AC ou ANC*	Station d'épuration (capacité en équivalent habitants)	Observations
<b>Saint-Perdon</b>	<b>AC</b>	<b>« boues activées aération prolongée » de 2 500 EH</b>	Mise en service en 2008 Les mesures de 2013 indiquent un taux de charge de 40 % en hydraulique et 35 % en organique le schéma directeur d'assainissement élaboré en 2004, <b>trop ancien, doit être révisé</b>
<b>Saint Pierre-du-Mont</b>	<b>AC</b>	/	Raccordée sur la station d'épuration de MONT DE MARSAN Jouanas qui doit être refaite en 2016/2017  Le schéma directeur d'assainissement a été révisé en 2012  <b>Le développement urbanistique de de la commune doit être conditionné à la construction de la nouvelle station de JOUANAS.</b>

\*Assainissement collectif (AC) ou non collectif (ANC)

## Thématique 5 – Préservation du Patrimoine Archéologique

### Fiche 5-1 – Archéologie

[Retour au sommaire des fiches](#)

<p><b>Rappel réglementaire</b></p> <p>Loi du 17 janvier 2001 relative à l'archéologie préventive</p> <p>Livre V du code du patrimoine</p> <p>Article R. 523-1 du code du patrimoine</p> <p>Article R. 523-4 du code du patrimoine</p> <p>Article R. 111-4 du code de l'urbanisme</p>	<p>Selon l'article L. 510-1 du code du patrimoine, « <i>tous les vestiges et autres traces de l'existence de l'humanité, dont la sauvegarde et l'étude, notamment par des fouilles ou des découvertes, permettent de retracer le développement de l'histoire de l'humanité et de sa relation avec l'environnement naturel</i> » constituent des éléments du patrimoine archéologique.</p> <p>Les dossiers soumis aux procédures d'archéologie préventive sont ceux concernant "les opérations d'aménagement, de construction d'ouvrages ou de travaux qui [...] affectent ou sont susceptibles d'affecter des éléments du patrimoine archéologique...", notamment :</p> <ul style="list-style-type: none"> <li>– lorsqu'ils sont réalisés dans les zones définies dans le cadre de l'établissement de la carte archéologique nationale et portent, le cas échéant, sur des emprises au sol supérieures à un seuil défini par l'arrêté de zonage, les travaux dont la réalisation est subordonnée à un permis de construire, un permis d'aménager, un permis de démolir ou une décision de réalisation de ZAC ;</li> <li>– la réalisation de zones d'aménagement concerté affectant une superficie supérieure ou égale à 3 hectares ;</li> <li>– les opérations de lotissement affectant une superficie supérieure ou égale à 3 hectares ;</li> <li>– les travaux soumis à déclaration préalable ;</li> <li>– les aménagements et ouvrages dispensés d'autorisation d'urbanisme, soumis ou non à une autre autorisation administrative, qui doivent être précédés d'une étude d'impact ;</li> <li>– les travaux sur les immeubles classés au titre des monuments historiques qui sont dispensés d'autorisation d'urbanisme mais sont soumis à autorisation.</li> </ul> <p>« <i>Le projet peut être refusé ou n'être accepté que sous réserve de l'observation de prescriptions spéciales s'il est de nature, par sa localisation et ses caractéristiques, à compromettre la conservation ou la mise en valeur d'un site ou de vestiges archéologiques.</i> »</p>
<p><b>Déclinaison dans le PLU/PLUi</b></p>	<p>Le règlement fixe, en cohérence avec le PADD, les règles générales et les servitudes d'utilisation des sols qui permettent notamment de protéger le patrimoine archéologique.</p> <p>Il peut « identifier et localiser les éléments de paysage et délimiter les quartiers, îlots, immeubles, espaces publics, monuments, sites et secteurs à protéger, à mettre en valeur ou à requalifier pour des motifs d'ordre culturel, historique ou écologique et définir, le cas échéant, les prescriptions de nature à assurer leur protection ».</p>

	<p>Dans le cas de découvertes fortuites en cours de travaux en dehors de ces zones, le Service Régional de l'Archéologie doit immédiatement être informé, conformément aux dispositions de l'article L. 531-14 du code du patrimoine.</p> <p>Les éléments mentionnés ci-dessous seront reportés sur le plan des servitudes d'urbanisme ou autres limitations d'utilisation du sol.</p> <p>Ils devront figurer sur le plan de zonage du PLU/PLUi.</p>
--	--

### Application sur le territoire

**Lorsque les projets sont réalisés dans les zones définies par la carte archéologique nationale et portent, le cas échéant, sur des emprises au sol supérieures à un seuil défini par l'arrêté de zonage, les travaux dont la réalisation est subordonnée à un permis de construire, un permis d'aménager, un permis de démolir ou une décision de réalisation de zone d'aménagement concerté, ces travaux font l'objet d'une saisine du Préfet de région (Direction régionale des affaires culturelles, Service régional de l'archéologie).**

**Liste des sites à classer en zone N : les sites qui présentent un intérêt de protection, de mise en valeur et de requalification pour des motifs d'ordre culturel et historique.**

**La réalisation de toute construction, ouvrage ou travaux portant atteinte au sous-sol devra être interdite.**

Territoire(s) concerné(s)	Nom du site	Description
Bougue	3 – Castet-Crabe	3 – ensemble fortifié, mottes castrales, Moyen Age
Gaillères	2 – Castet, Ricau, Lasbignes	2 – motte castrale médiévale
Geloux	2 – Ruisseau de Geloux 3 – La Touperie 4 – Maragnin	2 – motte castrale, Moyen Age 3 – motte castrale, Moyen Age 4 – motte castrale, Moyen Age
Laglorieuse	5 – Louison	5 – ancienne église et cimetière, Moyen Age
Lucbardez-et-Bargues	1 – Mondiet, Lamothe 3 – Parguet	1 – espace fortifié, Protohistoire; motte castrale, Moyen Age 3 – motte castrale, Moyen Age
Pouydes-seaux	2 – Carro	2 – habitat, Protohistoire ; église, moulin, Moyen Age
Saint-Avit	2 – La Téoulère, Lassibe Sud	2 – éperon barré, Age du Bronze



Territoire(s) concerné(s)	Nom du site	Description
<b>Uchacq-et-Parentis</b>	<b>2 – Moulies (Cézéron) 6 – Me Haou 7 – Uchacq</b>	<b>2 – motte castrale médiévale 6 – ensemble de tumulus, Protohistoire 7 – église et cimetière, Moyen Age</b>

**Liste des zones sensibles** : les projets d'aménagement affectant le sous-sol des terrains sis dans ces zones sont présumés faire l'objet de prescriptions d'archéologie préventive préalablement à leur réalisation.

Territoire(s) concerné(s)	Nom du site	Description
<b>Benquet</b>	<b>1 – Sibot 2 – Saint-Jean-Le-Château 3 – Benquet 4 – Eglise Saint-Christau 5 – Populot 6 – Guiroun</b>	<b>1 – nécropole tumulaire protohistorique 2 – village médiéval (église, nécropole, château, motte) 3 – motte castrale, château, église et cimetière, Moyen Age 4 – église, cimetière, Moyen Age 5 – vestiges néolithiques et gallo-romains 6 – église et cimetière, Moyen Age</b>
<b>Bostens</b>	<b>1 – Le Bourg 2 – Laroque</b>	<b>1 – église et cimetière, habitat, Moyen Age 2 – occupation, Protohistoire</b>
<b>Bougue</b>	<b>1 – Agos 2 – Le Bourg 4 – Grand Meignos 5 – Jeanborde 6 – Mégnos 7 – Meignos 8 – Menjuin 9 – Péchet 10 – Pellé 11 – Rigoulet 12 – Roussinon</b>	<b>1 – église, cimetière et château, Moyen Age 2 – prieuré, cimetière, habitat, Moyen Age 4 – occupation, Néolithique et Moyen Age 5 – occupation, Mésolithique 6 – motte castrale, habitat, Moyen Age 7 – occupation, Néolithique 8 – occupation, Paléolithique moyen 9 – atelier de taille, Préhistoire 10 – motte castrale, Moyen Age 11 – motte castrale, Moyen Age 12 – occupation, Age de Bronze, Moyen Age</b>
<b>Bretagne-de-Marsan</b>	<b>1 – Laborde 2 – Le Bourg</b>	<b>1 – vestiges néolithiques 2 – église, cimetière, Moyen Age, période moderne</b>
<b>Campagne</b>	<b>1 – Petit Nerbis 2 – Posillon 3 – Le Bourg 4 – Bouheben</b>	<b>1 – occupation, Mésolithique 2 – occupation, Néolithique 3 – occupation, Néolithique; église et cimetière, Moyen Age 4 – occupation, Paléolithique</b>

Territoire(s) concerné(s)	Nom du site	Description
<b>Campet-et-Lamolère</b>	<b>1 – Château de Campet</b> <b>2 – Lamolère</b>  <b>3 – Bousquès</b>  <b>4 – Campet</b> <b>5 – Les Pallus</b> <b>6 – Brana</b>	<b>1 – motte castrale, château, Moyen Age</b> <b>2 – habitat, Gallo-romain ; maison forte, église et cimetière, Moyen Age</b> <b>3 – église de Martiens et cimetière, Moyen Age</b> <b>4 – église et cimetière, Moyen Age</b> <b>5 – église et cimetière, Moyen Age</b> <b>6 – occupation, Mésolithique-Néolithique</b>
<b>Gaillères</b>	<b>1 – L’Eglise</b>	<b>1 – église, cimetière, Moyen Age</b>
<b>Geloux</b>	<b>1 – L’Eglise</b> <b>5 – Pouyet</b> <b>6 – Pouyet Sud</b> <b>7 – Camp de Pouyet</b> <b>8 – Geloux ouest</b>	<b>1 – église, cimetière, Moyen Age</b> <b>5 – ensembles de tumulus, Protohistoire</b> <b>6 – occupation, Protohistoire</b> <b>7 – espace fortifié, Gallo-romain-Moyen Age</b> <b>8 – occupation, Protohistoire</b>
<b>Laglorieuse</b>	<b>1 – Mouliot</b>  <b>2 – Eglise Saint-Médard de Meignos</b> <b>3 – Château d’Arricau</b> <b>4 – Eglise Notre-Dame de La Glorieuse</b>	<b>1 – vestiges de l’Age du Bronze, nécropole, Age du Fer</b> <b>2 – église, cimetière, Moyen Age</b>  <b>3 – maison forte, Moyen Age</b> <b>4 – église, cimetière, XVIème siècle</b>
<b>Lucbardez-et-Bargues</b>	<b>2 – Petit Bargues</b>  <b>4 – Castérot</b> <b>5 – Lucbardez</b> <b>6 – Meyzouot, Boutoc</b>  <b>7 – Sillaq</b> <b>8 – Coucut</b> <b>9 – Château de Bargues</b>	<b>2 – église, cimetière, occupation Haut Moyen Age ; motte castrale, Moyen Age</b> <b>4 – espace fortifié, Moyen Age</b> <b>5 – église et cimetière, Moyen Age</b> <b>6 – habitat, Gallo-romain; moulin à eau, Moyen Age</b> <b>7 – église et cimetière, Moyen Age</b> <b>8 – église et cimetière, Moyen Age</b> <b>9 – manoir, Moyen Age-Epoque moderne</b>
<b>Mazerolles</b>	<b>1 – Le Bourg</b> <b>2 – Notre-Dame de l’Assomption de Beaussiet</b> <b>3 – Petit Arguence</b> <b>4 – Broustet</b> <b>5 – Plateau de Beaussiet Nord</b>	<b>1 – église, cimetière, Moyen Age</b> <b>2 – église, cimetière, Moyen Age</b>  <b>3 – nécropole du Premier Age de Fer</b> <b>4 – vestiges, Age du Fer</b> <b>5 – habitat, Age du Bronze, Age du Fer, Gallo-romain, Moyen Age</b>

Territoire(s) concerné(s)	Nom du site	Description
<b>Mont-de-Marsan</b>	<b>1 – La ville</b> <b>2 – Saint-Jean-d’Août</b> <b>3 – Eglise Saint-Martin de Nonères</b> <b>4 – Saint-Médard</b> <b>5 – Nahuques</b> <b>6 – Sud de la Base aérienne</b>	<b>1 – occupations de la protohistoire à l’Epoque moderne</b> <b>2 – église et paroisse, Moyen Age-Epoque moderne</b> <b>3 – église et paroisse disparue, bas Moyen Age-Epoque moderne</b> <b>4 – église et paroisse médiévale</b> <b>5 – probable occupation médiévale</b> <b>6 – occupation, Age du Bronze</b>
<b>Pouydes-seaux</b>	<b>1 – Le Bourg</b> <b>3 – Corbleu</b> <b>4 – Loustalet</b> <b>5 – Pascaraté-est</b>	<b>1 – occupation, Paléolithique</b> <b>3 – église et cimetière, moulin, habitat, Moyen Age</b> <b>4 – nécropole, Age du Fer</b> <b>5 – tumulus des Treize Pouys, nécropole protohistorique</b>
<b>Saint-Avit</b>	<b>1 – L’Eglise</b> <b>3 – Petchon</b> <b>4 – Pouyafère</b> <b>5 – Château de Plassiance</b> <b>6 – Bigné</b> <b>7 – Labrouste</b> <b>8 – Lougarot</b> <b>9 – Moulin de Navarenx</b>	<b>1 – église, cimetière, Moyen Age</b> <b>3 – occupation, Age du Bronze</b> <b>4 – occupation, néolithiques</b> <b>5 – château, chapelle, moulin, époque moderne (XVI-XVIIè siècle)</b> <b>6 – occupation, Néolithique-Age du Bronze</b> <b>7 – occupation, Néolithique-Age du Bronze</b> <b>8 – occupation, Age du Bronze</b> <b>9 – moulin à eau, Moyen Age</b>
<b>Saint-Martin-d’Oney</b>	<b>1 – Le Bourg</b> <b>2 – Besle</b> <b>3 – Loustalot</b>	<b>1 – église et cimetière, Moyen Age</b> <b>2 – maison forte, Moyen Age</b> <b>3 – espace funéraire, Bas Empire</b>
<b>Saint-Perdon</b>	<b>1 – Machen</b> <b>2 – Saint-Orens</b> <b>3 – Saint-Perdon</b> <b>4 – Bertheuil</b>	<b>1 – motte castrale, maison forte, Moyen Age</b> <b>2 – église et cimetière, Moyen Age</b> <b>3 – église et cimetière, Moyen Age</b> <b>4 – occupation, Néolithique-Age du Bronze</b>
<b>Saint-Pierre-du-Mont</b>	<b>1 – Près du ruisseau du Bourrus, Saint-Louis</b> <b>2 – Eglise Saint-Pierre</b> <b>3 – Pellecoubat</b>	<b>1 – Vestiges gallo-romains et du Haut Moyen Age ; motte, chapelle du Moyen Age</b> <b>2 – église, cimetière, Moyen Age</b> <b>3 – maison forte, Moyen Age</b>
<b>Uchacq-et-Parentis</b>	<b>1 – Campagne</b> <b>3 – Birbe</b> <b>4 - Coudanne</b> <b>5 – Lagrave</b> <b>8 - Uchacq</b> <b>9 – Eglise de Parentis</b>	<b>1 – vestiges de l’Age du Fer</b> <b>3 – vestiges de l’Age du Fer, sépultures (?)</b> <b>4 – vestiges de l’Age du Bronze</b> <b>5 – vestiges de l’Age du Bronze</b> <b>8 – habitat, Gallo-romain</b> <b>9 – église et cimetière, Moyen Age</b>

## Thématique 6 – Architecture et Patrimoine

### Fiche 6-1 – Monuments Historiques

[Retour au sommaire des fiches](#)

<p><b>Rappel réglementaire</b></p> <p>L. 126-1 et R. 126-1 du code de l'urbanisme</p> <p>Titre II du livre VI du code du patrimoine</p> <p>Article 40 de la loi du 13 décembre 2000 relative à la solidarité et au renouvellement urbain (SRU)</p>	<p>En France, le classement comme monument historique est une servitude d'utilité publique visant à protéger un édifice remarquable de par son histoire ou son architecture. Cette reconnaissance d'intérêt public concerne plus spécifiquement l'art et l'histoire attachés au monument qui peut être classé en totalité ou en partie.</p> <p>Il existe deux niveaux de classement : le classement comme monument historique et l'inscription simple comme monument historique. On dit d'un bien, dans le premier cas qu'il est « classé », et dans le second, qu'il est « inscrit ».</p> <p>Le classement et l'inscription sont désormais régis par le titre II du livre VI du code du patrimoine remplaçant la loi du 25 février 1943 qui avait introduit un champ de visibilité de 500 m.</p> <p>L'article 40 de la loi SRU, a introduit la possibilité de remanier le périmètre de 500 mètres relatif à la protection des abords des monuments historiques classés ou inscrits au cours de l'élaboration ou la révision du PLU/PLUi.</p> <p>Le service compétent est le Service Territorial de l'Architecture et du Patrimoine (STAP), dirigé par l'Architecte des Bâtiments de France.</p>
<p><b>Déclinaison dans le PLU/PLUi</b></p>	<p>Lorsque la modification du périmètre est réalisée à l'occasion de l'élaboration, de la modification ou de la révision d'un PLU/PLUi, elle est soumise à enquête publique par le maire / le président de l'EPCI compétent, en même temps que le PLU/PLUi. L'approbation du document emporte modification du périmètre.</p> <p>Ces monuments, ainsi que le tracé du périmètre de protection correspondant, seront reportés sur le plan des servitudes d'utilité publique.</p>

#### Application sur le territoire

**Votre territoire est concerné par :**

Commune(s) concernée(s)	Nom	Monument historique inscrit ou classé	Arrêté Date
<b>Bostens</b>	<b>Eglise Notre Dame</b>	<b>M.H. Partiellement Classé</b>	<b>Arrêté ministériel du 22 septembre 1916</b>
	<b>Moulin de Barraques</b>	<b>M.H. Partiellement Inscrit</b>	<b>Arrêté préfectoral du 14 décembre 2000</b>

Commune(s) concernée(s)	Nom	Monument histo- rique inscrit ou clas- sé	Arrêté Date
<b>Bougue</b>	<b>Site enceinte médiévale de Castets</b>	<b>M.H. Inscrit</b>	<b>Arrêté préfectoral du 11 septembre 1997</b>
	<b>Eglise Sainte-Candide</b>	<b>M.H. Partiellement Inscrit</b>	<b>Arrêté préfectoral du 11 septembre 1997</b>
<b>Campet-et- Lamolère</b>	<b>Château de Campet</b>	<b>M.H. Partiellement Inscrit</b>	<b>Arrêté ministériel du 22 décembre 1987</b>
<b>Geloux</b>	<b>Eglise Saint-Médard</b>	<b>M.H. Inscrit</b>	<b>Arrêté ministériel du 30 juillet 1968</b>
<b>Lucbardez-et- Bargues</b>	<b>Abords moulin Barraques à Bostens</b>	<b>M.H. Partiellement Inscrit</b>	<b>Arrêté préfectoral du 14 décembre 2000</b>
<b>Mazerolles</b>	<b>Eglise de Beaussiet</b>	<b>M.H. Inscrit</b>	<b>Arrêté ministériel du 16 décembre 1982</b>
<b>Mont-de-Marsan</b>	<b>Maison romane rue Maubec</b>	<b>M.H. Inscrit</b>	<b>Arrêté ministériel du 3 octobre 1929</b>
	<b>Donjon de Lacataye</b>	<b>M.H. Inscrit</b>	<b>Arrêté ministériel du 22 juillet 1942</b>
	<b>Maison romane rue Lacataye</b>	<b>M.H. Partiellement Inscrit</b>	<b>Arrêté ministériel du 22 juillet 1942</b>
	<b>Chapelle place Pujolin</b>	<b>M.H. Partiellement Inscrit</b>	<b>Arrêté ministériel du 22 juillet 1942</b>
	<b>Remparts et trois tours</b>	<b>M.H. Inscrit</b>	<b>Arrêté ministériel du 21 novembre 1942</b>
	<b>Hôtel de la Préfecture</b>	<b>M.H. Partiellement Inscrit</b>	<b>Arrêté ministériel du 29 octobre 1975</b>
	<b>Eglise de la Madeleine</b>	<b>M.H. Inscrit</b>	<b>Arrêté ministériel du 29 octobre 1975</b>
	<b>Anciennes écuries de la gendarmerie</b>	<b>M.H. Inscrit</b>	<b>Arrêté ministériel du 21 décembre 1984</b>
	<b>Rotonde de la Vignotte</b>	<b>M.H. Inscrit</b>	<b>Arrêté préfectoral du 4 novembre 1986</b>
	<b>Façades de la prison (partie gauche)</b>	<b>M.H. Partiellement Inscrit</b>	<b>Arrêté préfectoral du 22 décembre 1987</b>
	<b>Façades de la prison (partie droite)</b>	<b>M.H. Partiellement Classé</b>	<b>Arrêté préfectoral du 10 avril 1990</b>
	<b>Maison Dupeyré</b>	<b>M.H. Inscrit</b>	<b>Arrêté préfectoral du 21 novembre 2003</b>
	<b>Eglise Saint-Vincent-de- Paul et son presbytère</b>	<b>M.H. Inscrit</b>	<b>Arrêté préfectoral du 27 novembre 2007</b>

Commune(s) concernée(s)	Nom	Monument histo- rique inscrit ou clas- sé	Arrêté Date
<b>Mont-de-Marsan (suite)</b>	<b>Porche, porte et escalier de l'ancienne prison</b>	<b>M.H. Inscrit</b>	<b>Arrêté préfectoral du 28 décembre 2010</b>
	<b>Passerelle de la préfec- ture</b>	<b>M.H. Inscrit</b>	<b>Arrêté préfectoral du 6 août 2013</b>
<b>Pouydesseaux</b>	<b>Site des treize pouys</b>	<b>M.H. Inscrit</b>	<b>Arrêté préfectoral du 9 septembre 1997</b>
	<b>Site des treize pouys</b>	<b>M.H. Inscrit</b>	<b>Arrêté préfectoral du 9 septembre 1997 (site situé sur la com- mune de Sarbazan)</b>
<b>Saint-Avit</b>	<b>Eglise Saint-Avit</b>	<b>M.H. Inscrit</b>	<b>Arrêté préfectoral du 23 décembre 1996</b>
<b>Saint-Martin- d'Oney</b>	<b>Abords Château de Campet-et-Lamolère</b>	<b>M.H. Partiellement Inscrit</b>	<b>Arrêté ministériel du 22 décembre 1987</b>
<b>Saint-Pierre-du- Mont</b>	<b>Eglise Saint-Pierre</b>	<b>M.H. Partiellement Classé</b>	<b>Arrêté ministériel du 23 février 1969 (périmètre de protection modifié opposable)</b>
<b>Uchacq-et- Parentis</b>	<b>Portail église Saint- Etienne d'Uchacq</b>	<b>M.H. Classé</b>	<b>Arrêté ministériel du 5 janvier 1946</b>
	<b>Eglise Saint-Etienne d'Ucacq</b>	<b>M.H. Inscrit</b>	<b>Arrêté préfectoral du 2 avril 2004</b>

## Thématique 7 – Habitat, Logement et Développement urbain

### Fiche 7-1 – Droit au logement, diversité, mixité et renouvellement urbain

[Retour au sommaire des fiches](#)

<p><b>Rappel réglementaire</b></p> <p>Loi n°90-449 du 31 mai 1990 visant à la mise en œuvre du droit au logement dite Loi Besson</p> <p>Loi n°91-661 du 13 juillet 1991 d'orientation pour la ville</p> <p>Article L. 110 du code de l'urbanisme</p> <p>Article L. 121-1 2° du code de l'urbanisme</p> <p>Article L. 301-1 du code de la construction et de l'habitation</p> <p>Lois n°2000-1208 du 13 décembre 2000 relative à la solidarité et au renouvellement urbains (dite loi SRU) et n°2013-61 du 18 janvier 2013 relative à la mobilisation du foncier public en faveur du logement et au renforcement des obligations de production de logement social</p> <p>Loi n°2006-872 du 13 juillet 2006 portant Engagement National pour le Logement</p>	<p>La loi Besson vise à la mise en œuvre du droit au logement pour tous, traduite au plan local par l'adoption du Plan Départemental d'Action pour le Logement des Personnes Défavorisées (PDALPD) dont l'objectif principal est de développer la solidarité afin de rendre possible l'accès et le maintien des personnes défavorisées dans des logements décents et indépendants.</p> <p>La loi d'orientation pour la ville crée le programme local de l'habitat. Établi par un EPCI, il définit les objectifs et les principes d'une politique visant à répondre aux besoins en logements et à assurer entre les communes et entre les quartiers d'une même commune une répartition équilibrée et diversifiée de l'offre de logements.</p> <p>L'article L. 110 du code de l'urbanisme affirme la nécessaire prise en considération des préoccupations d'habitat de tous les documents d'urbanisme, dans le respect des principes d'équilibre, de diversité et de mixité, avec pour objectif général d'assurer, sans discrimination, aux populations résidentes et futures, des conditions d'habitat, d'emploi, de service et de transport répondant à leurs besoins et à leurs ressources.</p> <p>Cet article, qui fixe les dispositions générales communes à tous les documents d'urbanisme, impose notamment au PLU/PLUi de déterminer les conditions permettant d'assurer la diversité des fonctions urbaines et rurales et la mixité sociale dans l'habitat.</p> <p>Cet article renforce, en matière d'habitat, les principes d'équilibre, de diversité et de mixité. Afin d'assurer une offre d'habitat diversifiée et de qualité, la notion de droit au logement décent pour les personnes sur l'ensemble du territoire est réaffirmée.</p> <p>La loi renforce les dispositions réglementaires sur l'insalubrité en précisant les responsabilités relatives au relogement des occupants et en permettant au préfet de se substituer, le cas échéant, au propriétaire pour la réalisation des travaux. Elle a également accru les mesures de protection des locataires en imposant au propriétaire de louer un logement décent.</p> <p>L'article 55 de la loi SRU indique que les communes de plus de 3 500 habitants qui sont comprises dans une agglomération ou un EPCI de plus de 50 000 habitants comprenant au moins une commune de plus de 15 000 habitants, doivent disposer d'au moins 20 % de logements locatifs sociaux par rapport à leur parc de résidences principales.</p> <p>La loi portant Engagement National pour le Logement constitue le principal volet législatif du pacte national pour le logement qui intègre notamment la loi du 1er août 2003 de programmation et d'orientation pour la ville et la rénovation urbaine et la loi du 18</p>
--	---

<p>Loi n° 2009-179 du 17 février 2009 pour l'accélération des programmes de construction et d'investissement publics et privés, dite « loi Fillon »</p> <p>Loi n°2009-323 du 25 mars 2009 de mobilisation pour le logement et de lutte contre l'exclusion, dite Loi Boutin</p> <p>Loi n°2014-366 du 24 mars 2014 pour l'accès au logement et un urbanisme rénové, dite loi Alur</p>	<p>janvier 2005 de programmation pour la cohésion sociale.</p> <p>Cette loi vise à :</p> <ul style="list-style-type: none"> <li>• répondre à la crise du logement, en augmentant l'offre nouvelle dans le secteur social mais aussi dans les autres catégories de logements, notamment intermédiaires ;</li> <li>• augmenter la production de terrains constructibles, encourager les maires à construire, développer l'accession à la propriété, les logements locatifs privés, lutter contre l'habitat indigne et insalubre et faciliter le logement des personnes défavorisées.</li> </ul> <p>Cette loi s'articule autour de 4 priorités :</p> <ol style="list-style-type: none"> <li>1/ Faciliter la libération de terrains à bâtir,</li> <li>2/ Développer l'offre locative privée,</li> <li>3/ Favoriser l'accession à la propriété,</li> <li>4/ Faciliter l'accès au logement social.</li> </ol> <p>Après la loi de finances rectificative pour 2009, elle constitue le deuxième grand volet du plan de relance et comporte de nombreuses mesures intéressant directement les collectivités, notamment en matière d'urbanisme et de commande publique.</p> <p>Elle s'articule autour de deux objectifs centraux qui sont « faciliter la construction » et « faciliter les programmes d'investissement ».</p> <p>La loi comprend aussi des dispositions en matière d'urbanisme, telle la dérogation temporaire aux règles de construction en limite séparative prévues par les PLU/PLUi pour permettre la densification des secteurs constructibles.</p> <p>La loi Boutin expose des mesures en faveur du développement d'une offre nouvelle de logements.</p> <p>Elle met en place un nouvel outil de financement des équipements publics, le projet urbain partenarial (PUP), autorisant le pré-financement des équipements publics par les propriétaires fonciers, aménageurs ou constructeurs. Le PUP permet aux communes ou aux établissements publics compétents de signer une convention avec les propriétaires des terrains concernés par des opérations d'aménagement, les aménageurs ou les constructeurs fixant le programme des équipements à réaliser pour répondre aux besoins de l'opération, ainsi que les conditions de leur prise en charge. Le PUP ne peut s'appliquer que dans les zones urbaines ou à urbaniser et peut être mis en œuvre par les organismes HLM.</p> <p>Dans un contexte de crise du logement, la loi Alur traduit la volonté de l'État de construire plus et mieux en engageant la modernisation des règles d'urbanisme, tout en engageant la transition écologique des territoires. Elle intervient dans le prolongement d'autres réformes législatives, comme la loi de mobilisation du foncier public du 18 janvier 2013 et la loi du 1<sup>er</sup> juillet 2013 autorisant le gouvernement à recourir à des ordonnances pour accélérer les projets de construction.</p> <p>La loi Alur vise la prise en compte de l'ensemble des modes d'habitat installés de façon permanente sur le territoire de la com-</p>
---	---



	<p>mune. Elle reconnaît l'habitat participatif, en créant deux statuts (la coopérative d'habitants et la société d'autopromotion), mais aussi, et pour la première fois, les résidences démontables comme un habitat permanent pour leurs utilisateurs (yourte ou résidences mobiles des gens du voyage par exemple) et fixe un cadre juridique pour l'aménagement de terrains qui les accueillent.</p> <p>Cette loi modernise les outils mis à disposition de l'État et des collectivités locales :</p> <ol style="list-style-type: none"> <li>1 – les Établissements Publics Fonciers (EPF) locaux ;</li> <li>2 – le droit de préemption, notamment en communes carencées, la création de Zone d'aménagement différé (ZAD) intercommunale ou l'enrichissement du contenu de la Déclaration d'intention d'aliéner (DIA) ;</li> <li>3 – la clarification du règlement du PLU et la modification des documents du lotissement, ainsi que la mise en concordance des documents du lotissement avec le document d'urbanisme ;</li> <li>4 – en matière d'aménagement opérationnel, amélioration des conditions du « passage à l'acte », que ce soit par les initiatives publiques en termes d'études (convention de mandat) ou au sein des ZAC, ou par une meilleure coordination publique avec les initiatives privées (financement des équipements publics induits via les Projets urbains partenariaux – PUP –, mobilisation des propriétaires fonciers dans le cadre des associations foncières urbaines de projet – Afup). Elle crée, enfin, le projet d'intérêt majeur (PIM), nouvel outil de contractualisation à vocation opérationnelle qui permet une implication proportionnée de l'État et des autres parties publiques dans la réalisation de grands projets d'urbanisme.</li> </ol>
<p><b>Déclinaison dans le PLU/PLUi</b></p>	<p>Le PLU/PLUi peut, dans les zones urbaines ou à urbaniser :</p> <ul style="list-style-type: none"> <li>– réserver des emplacements en vue de la réalisation, dans le respect des objectifs de mixité sociale, de programmes de logements qu'il définit. En pratique, le PLU/PLUi peut, soit fixer le programme exact de logements à réaliser sur le terrain, soit imposer la réalisation d'un certain nombre de m<sup>2</sup> de logements, laissant libre le constructeur d'utiliser le reste de la constructibilité potentielle pour un autre programme de construction.</li> <li>– délimiter des secteurs dans lesquels, en cas de réalisation d'un programme de logements, un pourcentage de ce programme doit être affecté à des catégories de logements (logements intermédiaires, logements sociaux, logements très sociaux) qu'il définit dans le respect des objectifs de mixité sociale.</li> </ul> <p>Le rapport de présentation doit permettre de déterminer les besoins en matière de développement économique, d'aménagement de l'espace ou d'équilibre social de l'habitat. Il comprend notamment un diagnostic établi au regard des besoins répertoriés en matière d'équilibre social de l'habitat.</p> <p>Les orientations d'aménagement du PADD peuvent, par quartier ou par secteur, prévoir des actions et opérations d'aménagement</p>

	<p>particulières.</p> <p>Dans les PLUi tenant lieu de PLH, les OAP précisent les actions et opérations d'aménagement en matière d'habitat. En outre, le PLUi comprend un programme d'orientations et d'actions (POA) mentionnant toute mesure ou tout élément d'information nécessaire à la mise en œuvre de la politique de l'habitat et des déplacements définie par le PLU/PLUi tenant lieu de PLH.</p> <p>Lorsque le PLH arrive à échéance ou lorsque l'expiration de son délai de validité intervient avant la délibération portant approbation d'un PLUi tenant lieu de PLH, ce programme peut être prorogé jusqu'à l'approbation du PLUi. Cette prorogation est décidée, pour une durée de trois ans renouvelable une fois, par délibération du conseil communautaire, et après accord du préfet de département. Il en est de même lorsqu'un PLUi est révisé pour intégrer les dispositions tenant lieu de PLH.</p>
<p><b>Articulation avec les autres documents</b></p>	<p>Le document d'urbanisme devra être compatible avec le PLH et le SCoT, le cas échéant.</p> <p>Le diagnostic contenu dans le rapport de présentation devra intégrer les éléments du PLH et les projections effectuées dans le cadre du SCoT, si ces documents existent.</p>
<p><b>Application sur le territoire</b></p>	<p><b>Tout le territoire est concerné.</b></p> <p><b>Le SCoT du Marsan Agglo a été approuvé le 19 juin 2014.</b></p> <p><b>Le Programme Local de l'Habitat de la communauté d'agglomération du Marsan a été adopté le 29 novembre 2010. Il est en cours de révision pour une année.</b></p> <p><b>Mont-de-Marsan : Une Opération Programmée pour l'Amélioration de l'Habitat (OPAH) a été signée le 1<sup>er</sup> janvier 2012 pour une durée de 5 ans.</b></p> <p><b>Mont-de-Marsan : un Programme d'Intérêt Général (PIG) a été signé le 1<sup>er</sup> janvier 2012 pour une durée de 3 ans et prorogé de 2 ans.</b></p>



## Thématique 8 – Déplacements et qualité de vie

### Fiche 8-1 – Les déplacements

[Retour au sommaire des fiches](#)

#### Rappel réglementaire

Articles L. 110 et L. 121-1 du code de l'urbanisme

Lois Grenelle I et II

Article L. 1111-1 du code des transports

Loi n°82-1153 du 30 décembre 1982 d'orientation des transports intérieurs (LOTI)

Article L. 228-2 du code de l'environnement

Loi n°2005-102 du 11 février 2005 pour l'égalité des droits et des chances, la participation et la citoyenneté des personnes handicapées

Décret n°2008-754 du 30 juillet 2008 portant diverses dispositions de sécurité routière

La loi Grenelle II renforce les principes généraux dans le code de l'urbanisme en matière de déplacements en introduisant l'objectif de **rationalisation de la demande de déplacements** (art. L. 110 du code de l'urbanisme) et celui de **diminution des obligations de déplacements et de développement des transports collectifs** (art. L. 121-1 du code de l'urbanisme).

*« Le système des transports doit satisfaire les besoins des usagers et rendre effectifs le droit qu'a toute personne, y compris celle dont la mobilité est réduite ou souffrant d'un handicap, de se déplacer et la liberté d'en choisir les moyens ainsi que la faculté qui lui est reconnue d'exécuter elle-même le transport de ses biens ou de le confier à l'organisme ou à l'entreprise de son choix. La mise en œuvre de cet objectif s'effectue dans les conditions économiques, sociales et environnementales les plus avantageuses pour la collectivité et dans le respect des objectifs de limitation ou de réduction des risques, accidents, nuisances, notamment sonores, émissions de polluants et de gaz à effet de serre ».*

*« À l'occasion des réalisations ou des rénovations des voies urbaines, à l'exception des autoroutes et voies rapides, doivent être mis au point des itinéraires cyclables pourvus d'aménagements sous forme de pistes, marquages au sol ou couloirs indépendants, en fonction des besoins et contraintes de la circulation.*

*L'aménagement de ces itinéraires cyclables doit tenir compte des orientations du plan de déplacements urbains, lorsqu'il existe ».*

La loi du 11 février 2005 prévoit que chaque commune / EPCI doit disposer d'un plan de mise en accessibilité de la voirie et d'aménagement des espaces publics (PAVE). Ce plan fixe les dispositions susceptibles de rendre accessible aux personnes handicapées l'ensemble des circulations piétonnes et des aires de stationnement situées sur le territoire et précise les conditions et délais de réalisation des équipements et aménagements prévus.

Le décret définit l'aménagement de zones de circulation apaisée en agglomération (dites « zones de rencontre »), dans lesquelles les piétons sont prioritaires et n'ont pas l'obligation de circuler sur les trottoirs. Pour une cohabitation sécurisée entre les piétons et les véhicules motorisés, la vitesse est limitée à 20 km/h.

Afin de favoriser l'usage de la bicyclette, les cyclistes sont autorisés à circuler dans les deux sens des chaussées à sens unique situées dans les zones de rencontre et zones 30, sauf dispositions différentes prises par l'autorité détentrice du pouvoir de police de la circulation.

<p>Loi n°2014-366 du 24 mars 2014 pour l'accès au logement et un urbanisme rénové, dite loi Alur</p>	<p>Afin de diminuer l'impact des déplacements sur la vie quotidienne, la loi Alur introduit la possibilité de prévoir un pourcentage de commerces dans les opérations d'aménagement, qui sera mentionné dans les OAP.</p>
<p><b>Déclinaison dans le PLU/PLUi</b></p>	<p>Le PLU/PLUi devra :</p> <ul style="list-style-type: none"> <li>• garantir une articulation cohérente entre les politiques d'urbanisme, d'habitat et les politiques de transports et de déplacements, afin de mieux gérer les phénomènes d'étalement urbain qui favorisent l'usage de la voiture particulière ;</li> <li>• infléchir les comportements de mobilité et maîtriser les besoins de déplacements des personnes, en voiture particulière notamment, en proposant une offre de report modal vers des transports collectifs adaptés aux besoins de tous les usagers des transports, en encourageant des pratiques "collectives" de déplacements.</li> </ul> <p>Dans le cadre du PLU/PLUi, il importe d'avoir une approche globale et transversale de la problématique des transports et ce, pour toutes les catégories de population actuelle et future. En effet, la dispersion de l'habitat, les faibles densités et l'inadaptation de l'offre de transports créent une forte dépendance à la voiture. Dans un contexte de réduction des émissions de gaz à effet de serre dues au transport, l'enjeu est de maîtriser les déplacements locaux à travers une politique incitative d'utilisation des modes autres que la voiture (compris modes doux) conjuguée à une politique de limitation de l'étalement urbain et de ses effets sur les besoins en déplacement. Le règlement peut décliner un certain nombre de contraintes et de règles en ce qui concerne les transports (article L. 123-1-5 du code de l'urbanisme).</p> <p>Les préoccupations en matière de sécurité routière peuvent se traduire dans le PLU/PLUi par l'inscription d'emplacements réservés destinés à des aménagements de voirie, une rédaction appropriée dans le règlement des conditions de desserte des terrains et d'accès aux voies ouvertes au public, et d'implantation des constructions par rapport aux voies et emprises publiques.</p> <p>Il conviendra d'éviter de définir un zonage qui serait de nature à induire une multiplication d'accès individuels et de manœuvres de tourne-à-gauche sur les principales voies routières de la commune, étant précisé que des conditions de desserte et des modalités d'accès aux voies publiques peuvent toujours être opposées à toute demande d'occupation ou d'utilisation du sol aux fins d'assurer la sécurité routière.</p> <p>Les OAP définissent les objectifs et les principes d'une politique visant à améliorer l'accessibilité du cadre bâti aux personnes handicapées en assurant entre les communes et entre les quartiers d'une même commune une répartition équilibrée et diversifiée de l'offre de logements et des commerces.</p> <p>Elles peuvent favoriser la mixité fonctionnelle en prévoyant qu'en cas de réalisation d'opérations d'aménagement, de construction ou de réhabilitation, un pourcentage de ces opérations est destiné à la réalisation de commerces.</p>

<b>Articulation avec les autres documents</b>	<p>Le PLU/PLUi doit prendre en compte, le cas échéant, les mesures des plans climat-énergie territoriaux* (PCET), qui doivent eux-mêmes être compatibles avec le Schéma Régional du Climat, de l'Air et de l'Énergie* (SRCAE).</p> <p>Le Conseil Régional a adopté le Plan Climat Aquitaine* (mars 2007), suivi par le Défi Aquitaine Climat* (décembre 2011) qui peuvent utilement être consultés.</p> <p>Le PLU/PLUi doit, s'il y a lieu, être compatible avec les dispositions du SCoT et du PDU.</p> <p>Le Schéma Régional des Infrastructures de Transports (SRIT)*, approuvé par le Conseil régional en juillet 2009, est un document d'orientation et de planification régionales des transports de voyageurs et de marchandises, constituant ainsi le volet transport du Schéma régional d'aménagement et de développement durable du territoire.</p> <p>Le schéma régional Véloroutes Voies Vertes (SRVVV) a été adopté en 2002 par l'État et le Conseil régional d'Aquitaine. Il est actuellement en révision.</p> <p>Le règlement de voirie du Schéma Directeur Routier Départemental*.</p> <p>Les arrêtés préfectoraux portant classement sonore des infrastructures de transport terrestre* (cf fiche 1-9).</p> <p>La carte de bruits des infrastructures routières*.</p> <p>Le PLU/PLUi sera établi en cohérence avec le Plan de mise en Accessibilité de la Voirie et d'aménagements des Espaces publics (PAVE).</p>
---	---

**Application sur le territoire**

**La communauté d'agglomération du Marsan a adopté un Plan Global des Déplacements en 2011.**

**Le territoire est traversé par plusieurs routes départementales, notamment :**

Territoire(s) concerné(s)	N° route	Catégorie
<p><b>Campet-et-Lamolère et Saint-Martin-d'Oney Campagne, Benquet, Bretagne-de-Marsan, Mont-de-Marsan, Saint-Perdon et Saint-Pierre-du-Mont, Campet-et-Lamolère, Geloux, Mont-de-Marsan et Uchacq-et-Parentis, Lucbardez-et-Bargues et Saint-Avit Bretagne-de-Marsan, Mazerolles, Mont-de-Marsan et Saint-Avit Gaillères, Pouydesseaux et Saint-Avit Benquet et Saint-Pierre-du-Mont</b></p>	<p><b>D38 D824  D834  D932 D932E D933N D 933S</b></p>	<p><b>1<sup>ère</sup></b></p>
<p><b>Bougue et Mazerolles Laglorieuse, Mazerolles et Mont-de-Marsan Campet-et-Lamolère, Mont-de-Marsan et Uchacq-et-Parentis Bostens, Mont-de-Marsan, Lucbardez-et-Bargues et Pouydesseaux Pouydesseaux</b></p>	<p><b>D1 D30 D651 D932 D934N</b></p>	<p><b>2<sup>ème</sup></b></p>

Territoire(s) concerné(s)	N° route	Catégorie
<p style="text-align: center;"> <b>Campagne et Saint-Perdon</b>  <b>Mont-de-Marsan</b>  <b>Mont-de-Marsan</b>  <b>Mont-de-Marsan</b>  <b>Mazerolles et Mont-de-Marsan</b>  <b>Campagne et Saint-Martin-d'Oney</b>  <b>Mont-de-Marsan et Saint-Pierre-du-Mont</b>  <b>Campet-et-Lamolère et Mont-de-Marsan</b>  <b>Mont-de-Marsan</b>  <b>Mont-de-Marsan et Saint-Avit</b>  <b>Mont-de-Marsan et Saint-Pierre-du-Mont</b> </p>	<p style="text-align: center;"> <b>D3</b>  <b>D30</b>  <b>D53</b>  <b>D53E</b>  <b>D201</b>  <b>D365</b>  <b>D624</b>  <b>D634</b>  <b>D634S</b>  <b>D932</b>  <b>D933S</b> </p>	3 <sup>ème</sup>
<p style="text-align: center;"> <b>Gelous, Saint-Martin-d'Oney et Uchacq-et-Parentis</b>  <b>Mont-de-Marsan et Saint-Avit</b>  <b>Geloux</b>  <b>Benquet et Saint-Pierre-du-Mont</b>  <b>Bretagne-de-Marsan, Mazerolles et Mont-de-Marsan</b>  <b>Benquet, Bretagne-de-Marsan et Saint-Perdon</b>  <b>Campagne, Geloux et Saint-Martin-d'Oney</b>  <b>Geloux</b>  <b>Bougue et Laglorieuse</b>  <b>Saint-Pierre-du-Mont</b>  <b>Bostens et Gaillères</b>  <b>Benquet</b>  <b>Saint-Martin-d'Oney</b>  <b>Uchacq-et-Parentis</b> </p>	<p style="text-align: center;"> <b>D49</b>  <b>D53</b>  <b>D60</b>  <b>D321</b>  <b>D321E</b>  <b>D351</b>  <b>D365</b>  <b>D383</b>  <b>D388</b>  <b>D390</b>  <b>D392</b>  <b>D404</b>  <b>D413</b>  <b>D651E</b> </p>	4 <sup>ème</sup>

**Le règlement de voirie du Schéma Directeur Routier Départemental\* précise que, hors agglomération, les accès individuels directs sur des routes départementales de 1<sup>ère</sup>, 2<sup>ème</sup> et 3<sup>ème</sup> catégories sont interdits, sauf dérogation du Conseil Général.**

**Les accès individuels sur des routes de 4<sup>ème</sup> catégorie pourront être autorisés en dehors de l'agglomération sous réserve des conditions de sécurité.**

**Un regroupement des accès sera systématiquement recherché.**

## Thématique 8 – Déplacements et qualité de vie

### Fiche 8-2 – L. 111-1-4 (« Levée de l'amendement Dupont » ou « Entrée de ville »)

[Retour au sommaire des fiches](#)

#### Rappel réglementaire

Article L. 111-1-4 du code de l'urbanisme

Décret n°2010-578 du 31 mai 2010 modifiant le décret n°2009-615 du 3 juin 2009 fixant la liste des routes à grande circulation

Décret n°2005-1499 du 5 décembre 2005 relatif à la consistance du réseau routier national

Cet article crée une interdiction d'implanter, sauf exceptions, en dehors des espaces urbanisés des communes, des constructions ou installations dans une bande de :

- 100 m de part et d'autre de l'axe des autoroutes (également des routes express et déviations définies par le code de la voirie routière) ;
- 75 m de part et d'autre des autres routes classées à grande circulation (fixées par décret).

Cependant, le PLU/PLUi peut, **à condition de le justifier par une étude spécifique**, instituer d'autres règles, le plus souvent dans le sens de l'assouplissement de la contrainte de recul. Ces nouvelles règles sont inscrites dans le PLU/PLUi.

l'étude L. 111-1-4, encore appelée « levée de l'amendement Dupont », prend en compte les nuisances liées à l'infrastructure, la sécurité routière, la qualité architecturale, la qualité de l'urbanisme et des paysages.

Cette étude porte le plus fréquemment sur les secteurs en frange des agglomérations, des villes ou des villages traversés par une route à grande circulation (espaces non urbanisées), destinés à s'urbaniser dans le PLU/PLUi ; d'où la dénomination fréquente « d'étude entrées de ville ».

Elle a pour ambition l'élaboration d'un véritable projet urbain de qualité, le long des axes majeurs énumérés ci-dessus. La qualité du projet s'appréciera au regard des thèmes énoncés dans l'article L. 111-1-4, à savoir :

- les nuisances liées au bruit ;
- la sécurité : les accès, le trafic, les circulations douces, la desserte ;
- la qualité architecturale : traitement de l'axe, des constructions le long de l'axe ;
- la qualité de l'urbanisme et des paysages : organisation du front urbain, composition d'ensemble, greffe sur les quartiers existants, stationnement, espaces publics le long de la voie, ...

Dans ces conditions, les règles du PLU/PLUi peuvent déroger aux règles de recul de l'amendement Dupont en dehors des espaces urbanisés et instituer de nouvelles règles.

Le périmètre des études L. 111-1-4 peut être élargi aux entrées de ville non concernées par une route à grande circulation pour garantir une homogénéité de traitement sur le territoire et une approche plus large sur ce thème.

De même, cette réflexion peut être l'occasion d'un diagnostic sur



	<p>la publicité en entrée de ville. La publicité non maîtrisée est synonyme de nuisance visuelle. La qualité du cadre de vie peut être largement dégradée du fait de la surabondance de panneaux publicitaires.</p> <p>La réflexion pourra déboucher sur un <b>règlement local de publicité (RLP)</b>, en application des articles L. 581-1 et suivants du code de l'environnement.</p>
<p><b>Déclinaison dans le PLU/PLUi</b></p>	<p>Le PLU/PLUi comporte l'étude prévue par l'article L. 111-1-4 (« [...] étude justifiant, en fonction des spécificités locales, que ces règles sont compatibles avec la prise en compte des nuisances, de la sécurité, de la qualité architecturale, ainsi que de la qualité de l'urbanisme et des paysages. »).</p> <p>Le rapport de présentation décrit les dispositions prises et justifie du bien-fondé de la dérogation aux règles de recul.</p> <p>Ces dispositions seront retranscrites dans une OAP qui fera apparaître les règles de recul, le traitement de la voie, les espaces publics, les plantations à réaliser, ...</p> <p>Le zonage et le règlement mentionnent les règles de recul, les règles d'aspect extérieur, les emplacements réservés pour traitement de la voirie et de l'espace public.</p> <p>Le document graphique indiquera les secteurs où les dispositions de l'article L. 111-1-4 perdurent (hors périmètre d'étude de levée).</p>
<p><b>Articulation avec les autres documents</b></p>	<ul style="list-style-type: none"> <li>• Règlement de voirie du Schéma Directeur Routier Départemental*,</li> <li>• Arrêtés préfectoraux portant classement sonore des infrastructures de transport terrestre* (cf fiche 1-9),</li> <li>• Carte de bruits des infrastructures routières*.</li> </ul> <p>S'il existe :</p> <ul style="list-style-type: none"> <li>• Règlement local de publicité (l'étude entrée de ville n'est plus tenue de présenter un RLP).</li> </ul>

**Application sur le territoire**

Territoire(s) concerné(s)	N° route	Catégorie	Recul
<b>Bostens, Bougue, Gaillères, Laglorieuse, Lucbardez-et-Bargues et Pouydesseaux</b>	<b>A65</b>	<b>Autoroute</b>	<b>100 m.</b>
<b>Campet-et-Lamolère, Mazerolles, Mont-de-Marsan, Saint-Avit et Saint-Pierre-du-Mont</b>	<b>D824/D932E</b>	<b>Déviation</b>	<b>100 m.</b>
<b>Campagne</b>	<b>D824</b>	<b>Déviation</b>	<b>100 m.</b>
<b>Campet-et-Lamolère et Mont-de-Marsan</b>	<b>D634</b>	<b>Route à grande circulation</b>	<b>75 m.</b>

Territoire(s) concerné(s)	N° route	Catégorie	Recul
<b>Benquet, Bretagne-de-Marsan, Campagne, Saint-Perdon et Saint-Pierre-du-Mont</b>	<b>D824</b>	<b>Route à grande circulation</b>	<b>75 m.</b>
<b>Campet-et-Lamolère, Geloux, Saint-Martin-d'Oney et Uchacq-et-Parentis</b>	<b>D834</b>	<b>Route à grande circulation</b>	<b>75 m.</b>
<b>Bostens, Lucbardez-et-Bargues, Pouydesseaux et Saint-Avit</b>	<b>D932</b>	<b>Route à grande circulation</b>	<b>75 m.</b>
<b>Gaillères, Pouydesseaux et Saint-Avit</b>	<b>D933N</b>	<b>Route à grande circulation</b>	<b>75 m.</b>
<b>Pouydesseaux</b>	<b>D934</b>	<b>Route à grande circulation</b>	<b>75 m.</b>



## Thématique 8 – Déplacements et qualité de vie

### Fiche 8-3 – Lutte contre le changement climatique

[Retour au sommaire des fiches](#)

<p><b>Rappel réglementaire</b></p> <p>Article L. 110 du code de l'urbanisme</p>	<p>« Le territoire français est le patrimoine commun de la nation. Chaque collectivité publique en est le gestionnaire et le garant dans le cadre de ses compétences. [...] Leur action en matière d'urbanisme contribue à la lutte contre le changement climatique et à l'adaptation à ce changement. »</p>
<p>Article L. 121-1 du code de l'urbanisme</p>	<p>« Les plans locaux d'urbanisme [...] déterminent les conditions permettant d'assurer, dans le respect des objectifs du développement durable, [...] la réduction des émissions de gaz à effet de serre, la maîtrise de l'énergie et la production énergétique à partir de sources renouvelables, la préservation de la qualité de l'air [...] »</p>
<p>Article L. 220-1 du code de l'environnement</p>	<p>La qualité de l'air est un objectif affiché du code de l'environnement. Il énonce le principe du droit de chacun à respirer un air qui ne nuise pas à sa santé.</p> <p>Cette action d'intérêt général consiste à prévenir, à surveiller, à réduire ou à supprimer les pollutions atmosphériques, à préserver la qualité de l'air et, à ces fins, à économiser et à utiliser rationnellement l'énergie. La protection de l'atmosphère intègre la prévention de la pollution de l'air et la lutte contre les émissions de gaz à effet de serre (GES).</p>
<p>Loi n°2005-781 du 13 juillet 2005 de programme fixant les orientations de la politique énergétique, dite loi POPE</p>	<p>« La France soutient la définition d'un objectif de division par deux des émissions mondiales de GES d'ici à 2050, ce qui nécessite, compte tenu des différences de consommation entre pays, une division par quatre ou cinq de ces émissions pour les pays développés. » (Facteur 4)</p>
<p>Loi du 12 juillet 2010 dite Loi Grenelle II</p>	<p>La loi Grenelle II vient réglementer les objectifs fixés dans la loi Grenelle I, notamment dans le code de l'urbanisme. Ainsi les PLU/PLUi doivent désormais aborder la problématique « Climat-Énergie » et disposent d'outils pour mettre en application leurs ambitions en ce domaine.</p> <p>Elle impose par ailleurs la réalisation d'un schéma régional du climat, de l'air et de l'énergie (SRCAE) et rend obligatoire l'élaboration de Plans Climat Énergie Territoriaux* (PCET) pour les collectivités locales de plus de 50 000 habitants.</p> <p>Les objectifs du SRCAE Aquitain* fixés par le scénario 2020 de référence sont :</p> <ul style="list-style-type: none"> <li>• une réduction de 28,5 % des consommations énergétiques finales,</li> <li>• une production des énergies renouvelables équivalente à 25,4 % de la consommation énergétique finale,</li> <li>• une réduction de 20% des émissions de gaz à effet de serre,</li> <li>• une réduction des émissions de polluants atmosphériques.</li> </ul>

<p>Article L. 229-26 du code de l'environnement</p> <p>Article L. 222-4 du code de l'environnement</p>	<p>Les EPCI de plus de 50 000 habitants doivent se doter d'un plan climat-énergie territorial (PCET) qui définit les objectifs stratégiques et opérationnels de la collectivité afin d'atténuer et lutter efficacement contre le réchauffement climatique et de s'y adapter et élabore un programme d'actions afin d'améliorer l'efficacité énergétique, d'augmenter la production d'énergie renouvelable et de réduire l'impact des activités en termes d'émissions de gaz à effet de serre.</p> <p>Les Plans de Protection de l'Atmosphère (PPA) sont des documents, arrêtés par le Préfet, qui fixent des mesures visant à améliorer la qualité de l'air. Ces mesures peuvent concerner le transport, l'industrie ou le résidentiel. Des cartographies de la pollution atmosphérique sont disponibles pour ces zones.</p>
<p><b>Déclinaison dans le PLU/PLUi</b></p>	<p>De façon générale, le choix des formes urbaines (compacité, mixité fonctionnelle, accès aux transports en commun et aux modes de déplacement non motorisés, place de la voiture, stationnement, implantation des bâtiments par rapport aux apports solaires et à l'exposition aux vents, ...) peut avoir un impact considérable sur les performances en matière d'émissions de GES, de consommation d'énergie et de préservation de la qualité de l'air.</p> <p>À minima, le PLU/PLUi doit répondre aux exigences de l'article L. 121-1 du code de l'urbanisme, notamment en réalisant :</p> <ul style="list-style-type: none"> <li>• un diagnostic permettant de dresser un état des lieux des émissions de GES, des consommations d'énergie, de la production d'énergies renouvelables et du potentiel de développement de ces énergies et de la vulnérabilité du territoire aux effets du changement climatique ;</li> <li>• la démonstration que les orientations choisies sont favorables ou au moins neutres en regard des objectifs de réduction des émissions de GES.</li> </ul> <p>De plus, le PLU/PLUi peut contenir des OAP spécifiques pour des secteurs particuliers (quartier à hautes performances énergétiques ou environnementales, secteurs destinés à accueillir des équipements de production d'énergie renouvelable...). En effet le règlement du PLU/PLUi peut « imposer aux constructions, travaux, installations et aménagements, notamment dans les secteurs qu'il ouvre à l'urbanisation, de respecter des performances énergétiques et environnementales renforcées qu'il définit » (articles L. 123-1-5 et R. 123-9 du code de l'urbanisme).</p> <p>Il peut aussi fixer des emplacements réservés (par exemple pour un réseau de chaleur, une chaufferie bois, une plate-forme de stockage-broyage, un équipement de méthanisation, ...).</p>
<p><b>Articulation avec les autres documents</b></p>	<ul style="list-style-type: none"> <li>– le SRCAE* approuvé par arrêté du 15 novembre 2012 (le Schéma Régional Éolien* est en annexe à ce document),</li> <li>– le Défi Aquitaine Climat, nouveau plan climat-énergie de la Région a été approuvé le 19 décembre 2011 (équivalent aquitain du Plan Climat Énergie ou PCET*),</li> </ul>

	<ul style="list-style-type: none"> <li>- le Plan Climat Énergie* (PCET) du Département des Landes approuvé le 3 novembre 2014.</li> </ul> <p>S'ils existent :</p> <ul style="list-style-type: none"> <li>- le PDU ou études en cours,</li> <li>- le PPA*.</li> </ul>
--	--

**Application sur le territoire**

**Tout le territoire est concerné.**

**Le PLU/PLUi devra plus particulièrement prendre en compte les documents suivants :**

Territoire(s) concerné(s)	Document	Objet
<b>Communauté d'Agglomération</b>	<b>PCET du Département des Landes</b>	<b>La finalité première de ce plan est la lutte contre le changement climatique par la réduction des émissions de gaz à effet de serre générées par l'activité de la collectivité. PCET adopté le 3 novembre 2014</b>
<b>Communauté d'Agglomération</b>	<b>SRCAE Aquitaine*</b>	<b>SRCAE approuvé le 15 novembre 2012</b>

## Thématique 8 – Déplacements et qualité de vie

### Fiche 8-4 – Publicité et enseignes

[Retour au sommaire des fiches](#)

**Cette fiche ne constitue pas le porter à connaissance adressé à l'EPCI / la commune dans le cadre de l'élaboration / la révision d'un règlement local de publicité (inter)communal.**

#### Rappel réglementaire

Loi du 12 juillet 2010 portant engagement national pour l'environnement, dite loi ENE  
 Décret du 30 janvier 2012 relatif à la publicité extérieure, aux enseignes et aux préenseignes

Articles L. 581-1 à L. 581-45 et R. 581-1 à R. 581-88 du code de l'environnement

La préservation de la qualité du cadre de vie, enjeu majeur pour les territoires et les populations, est au cœur de la politique du paysage. La réglementation relative à la publicité, aux enseignes et aux préenseignes s'inscrit dans le prolongement de cet objectif.

La loi ENE ainsi que le décret du 30 janvier 2012 ont profondément réformé la réglementation relative à la publicité extérieure, aux enseignes et aux préenseignes en vigueur – réglementation qui n'avait jusqu'alors pas évolué depuis plus de 30 ans.

Tout en garantissant le respect de la liberté d'expression, de la liberté du commerce et de l'industrie et le bon exercice de l'activité des opérateurs économiques du secteur de la publicité extérieure et des enseignes, la réglementation nourrit l'ambition d'améliorer la qualité du cadre de vie, de lutter contre les nuisances visuelles, de favoriser la mise en valeur du paysage et du patrimoine culturel et de participer aux efforts d'économie d'énergie consentis dans la cadre des enjeux de réduction de la facture énergétique nationale.

Cette réforme a engendré une évolution des règles relatives à la publicité extérieure et aux enseignes en adéquation avec les enjeux environnementaux et les réalités économiques.

La réforme qui impactera le plus de dispositifs concerne les préenseignes « dérogatoires ». En effet, peuvent actuellement utiliser ces préenseignes, les activités :

- utiles aux personnes en déplacement (hôtels, restaurants, gîtes, garages, pompes à carburant, ...),
- en relation avec la production ou la vente de produits du terroir locaux,
- en retrait de la voie publique,
- les monuments historiques.

À compter du 13 juillet 2015, les activités utiles aux personnes en déplacement, en retrait de la voie publique et de secours ou de service public n'auront plus la possibilité d'utiliser ces préenseignes dérogatoires et ne pourront plus être signalés que par des panneaux conformes au code de la route.

Un ouvrage, téléchargeable gratuitement, a été édité par le Ministère de l'écologie, du développement durable et de l'énergie, le Guide pratique sur la réglementation de la publicité extérieure\*.

Selon l'article L. 581-3 du code de l'environnement :

*« 1° Constitue une publicité, à l'exclusion des enseignes et des préenseignes, toute inscription, forme ou image, destinée à informer le public ou à attirer son attention, les dispositifs dont*

<p>Article L. 111-1-4 du code de l'urbanisme Article R. 418-1 à R. 418-9 du code de la route</p>	<p><i>le principal objet est de recevoir lesdites inscriptions, formes ou images étant assimilées à des publicités ;</i></p> <p><i>2° Constitue une enseigne toute inscription, forme ou image apposée sur un immeuble et relative à une activité qui s'y exerce ;</i></p> <p><i>3° Constitue une préenseigne toute inscription, forme ou image indiquant la proximité d'un immeuble où s'exerce une activité déterminée. »</i></p> <p>L'installation, le remplacement ou la modification des dispositifs ou matériels qui supportent de la publicité sont soumis à déclaration préalable ou à autorisation auprès du préfet s'il n'y a pas de règlement local de publicité (RLP) ou auprès du maire si un RLP existe.</p> <p>En dehors des lieux qualifiés d'agglomération par les règlements relatifs à la circulation routière, toute publicité est interdite. Elle est toutefois autorisée à l'intérieur de l'emprise des aéroports et des gares ferroviaires. La publicité peut également être autorisée par le RLP à proximité immédiate des établissements de centres commerciaux exclusifs de toute habitation et situés hors agglomération, dans le respect de la qualité de vie et du paysage et des critères, en particulier relatifs à la densité.</p> <p>Toute publicité est interdite :</p> <ul style="list-style-type: none"> <li>– Sur les immeubles classés ou inscrits aux monuments historiques ;</li> <li>– Sur les monuments naturels et dans les sites classés ;</li> <li>– Dans les cœurs des parcs nationaux et les réserves naturelles ;</li> <li>– Sur les arbres.</li> </ul> <p>Toute publicité sur des immeubles présentant un caractère esthétique, historique ou pittoresque peut être interdite par arrêté.</p> <p>Un arrêté du maire détermine le(s) emplacement(s) nécessaire(s) à l'affichage d'opinion et à la publicité relative aux activités des associations sans but lucratif.</p> <p>L'EPCI / la commune peut élaborer sur l'ensemble du territoire un règlement local de publicité (RLP) qui définit une ou plusieurs zones où s'applique une réglementation plus restrictive que les prescriptions du règlement national.</p> <p>Les compétences en matière de police de la publicité sont exercées par le préfet. Toutefois, s'il existe un RLP, ces compétences sont exercées par le maire au nom de la commune.</p>
<p><b>Déclinaison dans le PLU/PLUi</b></p>	<p>Le RLP(i), une fois approuvé, est annexé au PLUi.</p>
<p><b>Articulation avec les autres documents</b></p>	<p>La procédure d'élaboration, de révision ou de modification d'un RLP est identique à la procédure d'élaboration, de révision ou de modification d'un PLUi. Ces deux documents peuvent faire l'objet</p>



	d'une procédure unique et d'une même enquête publique.
<b>Application sur le territoire</b>	<b>La commune de Mont-de-Marsan dispose d'un RLP approuvé le 7 juillet 1993.</b> <b>La commune de Saint-Pierre-du-Mont a prescrit un RLP le 11 mars 2013.</b>

**Votre commune doit respecter la réglementation qui s'applique autour des documents mentionnés dans le tableau ci-dessous, le cas échéant :**

Informations	Où les trouver dans le PAC ?	Observations
Plans de Prévention des Risques pouvant intéresser ou concerner la publicité	Fiches 1-1 à 1-6	
Sites NATURA 2000	Fiche 3-2	
Espaces naturels protégés (Réserves naturelles, arrêtés de protection de biotope)	Fiche 3-3	
Sites classés	Fiche 3-4	
Parc naturel régional des Landes de Gascogne	Fiche 3-7	
Sites classés ou inscrits au titre des monuments historiques	Fiche 6-1	
ZPPAUP / AVAP	Fiche 6-2	
Voies express	Fiches 8-1 et 8-2	
Gares ferroviaires et aéroports hors agglomération	Fiche 8-1	
Projets d'intérêt général	Chapitre 6	
Servitudes d'Utilité Publique et d'urbanisme	Chapitre 7	

## **6 Les projets d'intérêt général (article L. 121-2)**

### **6.1 Les projets d'intérêt général (articles L. 121-9 et R. 121-4 du CU)**

Les projets d'intérêt général doivent présenter un caractère d'utilité publique et répondre à certaines conditions fixées par le code de l'urbanisme. Leur nature est fixée par décret en Conseil d'État.

Article R. 121-4 du code de l'urbanisme :

*« Le projet mentionné à l'article L. 121-9 est qualifié de projet d'intérêt général par arrêté préfectoral en vue de sa prise en compte dans un document d'urbanisme. Cet arrêté est notifié à la personne publique qui élabore le document d'urbanisme. Pour l'application de l'article L. 123-14-1 le préfet précise les incidences du projet sur le document.*

*L'arrêté préfectoral devient caduc à l'expiration d'un délai de trois ans à compter de la notification prévue à l'alinéa précédent. Il peut être renouvelé. »*

**Dans l'état actuel de nos connaissances, le territoire de votre commune / EPCI est / n'est pas concerné par un projet d'intérêt général.**

### **6.2 Les opérations d'intérêt national (article R. 121-4-1 du CU)**

Les opérations d'intérêt national sont des opérations importantes menées en application de la politique nationale d'aménagement du territoire. Elles concernent des périmètres et des secteurs bien précis, dont la liste est arrêtée en Conseil d'État.

**Dans l'état actuel de nos connaissances, le territoire de votre commune / EPCI n'est pas concerné par une opération d'intérêt national.**

## 7 Les servitudes d'utilité publique et d'urbanisme

Les PLU/PLUi comportent des servitudes. Elles sont instituées dans un but d'utilité publique et affectent l'utilisation des sols, d'où leur mention dans les documents d'urbanisme.

Elles constituent des charges qui existent de plein droit sur tous les immeubles concernés et qui peuvent aboutir :

- soit à certaines interdictions ou limitations à l'exercice par les propriétaires de leur droit de construire, et plus généralement le droit d'occuper ou d'utiliser le sol ;
- soit à supporter l'exécution de travaux ou l'installation de certains ouvrages, par exemple les diverses servitudes créées pour l'établissement des lignes de télécommunications, de transport d'énergie électrique, ...
- soit, mais plus rarement, à imposer certaines obligations de faire à la charge des propriétaires (travaux d'entretien ou de réparation, ...).

Ces limitations administratives au droit de propriété peuvent être instituées au bénéfice de personnes publiques (État, collectivités locales, établissements publics), des concessionnaires de services ou de travaux publics (EDF, GDF, etc.), de personnes privées exerçant une activité d'intérêt général (concessionnaires d'énergie hydraulique, de canalisations destinées au transport de produits chimiques, ...).

Les limitations administratives au droit de propriété regroupent deux grandes catégories de servitudes : les servitudes d'utilité publique et les servitudes d'urbanisme.

### 7.1 Les servitudes d'utilité publique (articles L. 126-1 et R. 126-1 du CU)

Les servitudes d'utilité publique sont instituées par des lois ou règlements particuliers, indépendamment du code de l'urbanisme. Elles donnent lieu le cas échéant à une indemnisation.

Le code de l'urbanisme ne retient juridiquement que les servitudes d'utilité publique affectant l'utilisation des sols, c'est-à-dire celles susceptibles d'avoir une incidence sur la constructibilité et plus largement sur l'occupation des sols.

Les PLU/PLUi doivent respecter ces servitudes, les reporter en annexes dans les documents graphiques ou les annexer si elles sont instituées ultérieurement.

Article L. 126-1 du code de l'urbanisme :

*« Les plans locaux d'urbanisme [...] doivent comporter en annexe les servitudes d'utilité publique affectant l'utilisation du sol et qui figurent sur une liste dressée par décret en Conseil d'État.*

*Le représentant de l'État est tenu de mettre le maire ou le président de l'établissement public compétent en demeure d'annexer au plan local d'urbanisme [...] les servitudes mentionnées à l'alinéa précédent. Si cette formalité n'a pas été effectuée dans le délai de trois mois, le représentant de l'État y procède d'office.*

*Après l'expiration d'un délai d'un an à compter, soit de l'approbation du plan [...] soit, s'il s'agit d'une servitude nouvelle, de son institution, seules les servitudes annexées au plan [...] peuvent être opposées aux demandes d'autorisation d'occupation du sol. Dans le cas où le plan [...] a été approuvé ou la servitude, instituée avant la publication du décret établissant ou complétant la liste visée à l'alinéa premier, le délai d'un an court à compter de cette publication. »*

La liste des servitudes d'utilité publique est dressée par décret en Conseil d'État et énoncée à l'annexe de l'article R. 126-1 du code de l'urbanisme.

Elles sont classées en quatre catégories, relatives à :

1. La conservation du patrimoine,
2. L'utilisation de certaines ressources et équipements,
3. La défense nationale,
4. La salubrité et la sécurité publiques.

**Dans l'état actuel de nos connaissances, votre territoire est concerné par les servitudes d'utilité publique suivantes :**

Intitulé servitude	Ministère qui a institué la servitude – Service gestionnaire	Communes concernées – Actes instituant la servitude
<p><b>A2</b> <i>Servitude attachée à l'établissement des canalisations souterraines d'irrigation</i></p>	<p><b>Ministère de l'Agriculture</b> – Direction Départementale des Territoires et de la Mer et Chambre d'Agriculture</p>	<p><u>Benquet</u> ASA de Saint-Maurice : Arrêté préfectoral du 14 novembre 1977 et ASA de Benquet</p> <p><u>Bougue</u> ASL de Beaussiet</p> <p><u>Bretagne-de-Marsan</u> ASA de Bretagne-Bascons : Arrêté préfectoral du 13 novembre 1980 et ASA de Saint-Maurice : Arrêté préfectoral du 14 novembre 1977</p> <p><u>Campagne</u> ASA de Campagne et ASA de Meilhan</p> <p>Mazerolles ASL de Beaussiet</p> <p><u>Mont-de-Marsan</u> ASA de Bretagne-Bascons : Arrêté préfectoral du 13 novembre 1980</p>
<p><b>A4</b> <i>Servitude de passage dans le lit ou sur les berges de cours d'eau non domaniaux</i></p>	<p><b>Ministère de l'Agriculture</b> – Direction Départementale des Territoires et de la Mer</p>	<p><u>Benquet et Bretagne-de-Marsan</u> Servitude de libre passage d'une largeur de 4,00 mètres – Arrêtés préfectoraux du 18 mars 1980 et 22 mai 1981 le long des berges du ruisseau de Saint-Jean et du ruisseau de Yé</p>
<p><b>AC1</b> <i>Servitude de protection des monuments historiques classés ou inscrits</i></p>	<p><b>Ministère de l'Instruction Publique et des Beaux Arts</b> – Service Départemental de l'Architecture et du Patrimoine</p>	<p><u>Bostens</u> Eglise Notre-Dame – Monument Historique Partiellement Classé par arrêté ministériel du 22 septembre 1916</p> <p><u>Mont-de-Marsan</u> Maison romane rue Maubec – Monument Historique Inscrit par arrêté ministériel du 03 octobre 1929</p>

Intitulé servitude	Ministère qui a institué la servitude – Service gestionnaire	Communes concernées – Actes instituant la servitude
<p><b>AC1</b> <i>Servitude de protection des monuments historiques classés ou inscrits</i></p>	<p><b>Préfecture de la Région Aquitaine</b> – Service Départemental de l'Architecture et du Patrimoine</p>	<p><u>Bostens et Lucbardez-et-Bargues</u> Moulin de Barraques : le moulin, l'étang, le bief d'aval et le ponceau du bief d'aval – Monument Historique Partiellement Inscrit par arrêté préfectoral du 14 décembre 2000. Moulin situé sur la commune de Bostens.</p> <p><u>Bougue</u> Site enceinte médiévale de Castets – Monument Historique Inscrit par arrêté préfectoral du 11 septembre 1997</p> <p>Eglise Sainte-Candide – Monument Historique Partiellement Inscrit par arrêté préfectoral du 11 septembre 1997</p> <p><u>Campet-et-Lamolère et Saint-Martin-d'Oney</u> Château de Campet – Monument Historique Partiellement Inscrit par arrêté préfectoral du 22 décembre 1987 . Château situé sur la commune de Campet-et-Lamolère</p> <p><u>Mont-de-Marsan</u> Ronde de la Vignotte – Monument Historique Inscrit par arrêté préfectoral du 04 novembre 1986</p> <p>Façades de la prison (partie gauche) – Monument Historique Partiellement Inscrit par arrêté préfectoral du 22 décembre 1987</p> <p>Maison Dupeyré – Monument Historique Inscrit par arrêté préfectoral du 21 novembre 2003</p> <p>Eglise Saint-Vincent-de-Paul et son presbytère – Monument Historique Inscrit par arrêté préfectoral du 27 novembre 2007</p> <p>Porche, porte et escalier de l'ancienne prison – Monument Historique Inscrit par arrêté préfectoral du 28 décembre 2010</p> <p>Passerelle de la Préfecture – Monument Historique Inscrit par arrêté préfectoral du 06 août 2013</p>

Intitulé servitude	Ministère qui a institué la servitude – Service gestionnaire	Communes concernées – Actes instituant la servitude
<p><b>AC1 (suite)</b>  <i>Servitude de protection des monuments historiques classés ou inscrits</i></p>	<p><b>Préfecture de la Région Aquitaine</b> – Service Départemental de l'Architecture et du Patrimoine</p>	<p><u>Pouydesseaux</u>            Site des treize pouys – Monument Historique Inscrit par arrêté préfectoral du 09 septembre 1997</p> <p>Site des Treize Pouys, Monument Historique Inscrit par arrêté préfectoral du 9 septembre 1997 – Site situé sur la commune de Sarbazan</p> <p><u>Saint-Avit</u>            Eglise Saint-Avit – Monument Historique Inscrit par arrêté préfectoral du 23 décembre 1996</p> <p><u>Uchacq-et-Parentis</u>            Eglise Saint-Etienne d'Uchacq – Monument Historique Inscrit par arrêté préfectoral du 02 avril 2004</p>
<p><b>AC1</b>  <i>Servitude de protection des monuments historiques classés ou inscrits</i></p>	<p><b>Ministère d'Etat Affaires Culturelles</b> – Service Départemental de l'Architecture et du Patrimoine</p>	<p><u>Geloux</u>            Eglise Saint Médard – Monument Historique Inscrit par arrêté ministériel du 30 juillet 1968</p> <p><u>Saint-Pierre-du-Mont</u>            Eglise Saint-Pierre – Monument Historique Partiellement Classé par arrêté ministériel du 23 février 1969 décembre 1987. Périmètre de protection modifié opposable.</p>

Intitulé servitude	Ministère qui a institué la servitude – Service gestionnaire	Communes concernées – Actes instituant la servitude
<p><b>AC1</b> <i>Servitude de protection des monuments historiques classés ou inscrits</i></p>	<p><b>Ministère de la Culture</b> – Service Départemental de l'Architecture et du Patrimoine</p>	<p><u>Mazerolles</u> Eglise de Beaussiet – Monument Historique Inscrit par arrêté ministériel du 16 décembre 1982</p> <p><u>Mont-de-Marsan</u> Hôtel de la Préfecture – Monument Historique Partiellement Inscrit par arrêté ministériel du 29 octobre 1975</p> <p>Eglise de la Madeleine – Monument Historique Inscrit par arrêté ministériel du 29 octobre 1975</p> <p>Anciennes écuries de la gendarmerie – Monument Historique Inscrit par arrêté ministériel du 21 décembre 1984</p>
<p><b>AC1</b> <i>Servitude de protection des monuments historiques classés ou inscrits</i></p>	<p><b>Ministère de l'Education Nationale</b> – Service Départemental de l'Architecture et du Patrimoine</p>	<p><u>Mont-de-Marsan</u> - Donjon de Lacataye – Monument Historique Inscrit par arrêté ministériel du 22 juillet 1942</p> <p>- Maison romane rue Lacataye – Monument Historique Partiellement Inscrit par arrêté ministériel du 22 juillet 1942</p> <p>- Chapelle place Pujolin – Monument Historique Partiellement Inscrit par arrêté ministériel du 22 juillet 1942</p> <p><u>Uchacq-et-Parentis</u> Portail église Saint-Etienne d'Uchacq – Monument Historique Classé par arrêté ministériel du 05 janvier 1946</p>
<p><b>AC1</b> <i>Servitude de protection des monuments historiques classés ou inscrits</i></p>	<p><b>Ministère de l'Education Nationale et de la Jeunesse</b> – Service Départemental de l'Architecture et du Patrimoine</p>	<p><u>Mont-de-Marsan</u> Remparts et 3 tours – Monument Historique Inscrit par arrêté ministériel du 21 novembre 1942</p>



<b>Intitulé servitude</b>	<b>Ministère qui a institué la servitude – Service gestionnaire</b>	<b>Communes concernées – Actes instituant la servitude</b>
<p><b>AC1</b> <i>Servitude de protection des monuments historiques classés ou inscrits</i></p>	<p><b>Ministère de la Culture, de la Communication, des Grands Travaux et du Bicentenaire</b> – Service Départemental de l'Architecture et du Patrimoine</p>	<p><u>Mont-de-Marsan</u> Façades de la prison (partie droite) – Monument Historique Partiellement Classé par arrêté ministériel du 10 avril 1990</p>
<p><b>AC2</b> <i>Servitude de protection des sites et monuments naturels classés ou inscrits</i></p>	<p><b>Ministère de l'Équipement, du Logement, de l'Aménagement du Territoire et des Transports</b> – Service territorial de l'Architecture et du patrimoine</p>	<p><u>Pouydesseaux</u> Ensemble formé par les étangs – Site Classé par arrêté ministériel du 05 juillet 1977</p> <p><u>Saint-Perdon</u> Quartier Saint-Orens – Site Inscrit par arrêté ministériel du 22 octobre 1986</p>
<p><b>AR3</b> <i>Zones et polygones d'isolement concernant les servitudes autour des magasins et établissements servant à la conservation, à la manipulation ou à la fabrication des poudres, munitions, artifices ou explosifs</i></p>	<p><b>Ministère de la Défense</b> – Etat-Major de la Zone de Défense de Bordeaux</p>	<p><u>Mont-de-Marsan</u> AR3 40019201 Polygone d'isolement BA118 – Décret ministériel du 26 février 1974</p>
<p><b>AR6</b> <i>Servitude aux abords des champs de tir</i></p>	<p><b>Ministère de la Défense</b> – Etat-Major de la Zone de Défense de Bordeaux</p>	<p><u>Saint-Perdon et Saint-Pierre-du-Mont</u> AR6 40028001 Champ de Manoeuvre du Frater</p>

Intitulé servitude	Ministère qui a institué la servitude – Service gestionnaire	Communes concernées – Actes instituant la servitude
<p><b>AS1</b>  <i>Servitude résultant de l'instauration de périmètres de protection des eaux destinées à la consommation humaine et des eaux minérales</i></p>	<p><b>Ministère de la Santé</b> – Agence Régionale de la Santé Aquitaine, Délégation Territoriale des Landes</p>	<p><u>Bostens, Bougue, Gaillères, Lucbardez-et-Bargues, Pouydesseaux, Saint-Avit</u>            Forage F1 Bourg – AP du 07 juillet 2009            Forage F2 – AP du 07 juillet 2009            Forages situés sur la commune de Gaillères</p> <p><u>Campet-et-Lamolère</u>            Forage Garrelon – AP du 20 octobre 1992            Forage La Cure – AP du 24 novembre 1994            Forage Marchand – AP du 20 octobre 1992</p>

Intitulé servitude	Ministère qui a institué la servitude – Service gestionnaire	Communes concernées – Actes instituant la servitude
<p><b>AS1 (suite)</b>  <i>Servitude résultant de l'instauration de périmètres de protection des eaux destinées à la consommation humaine et des eaux minérales</i></p>	<p><b>Ministère de la Santé –</b>            Agence Régionale de la Santé Aquitaine,            Délégation Territoriale des Landes</p>	<p><u>Laglorieuse</u>            Forage F2 L'Etang – AP du 12 avril 1995, modifié le 10 juillet 1995            Forage F1 – AP du 12 avril 1990 situé sur la commune d'Artassenx</p> <p><u>Lucbardez-et-Bargues</u>            Forage F1 Grand Chemin – AP du 14 avril 1988            Forage F2 – AP du 10 octobre 2000            Forage F3 en cours d'instruction</p> <p><u>Mont-de-Marsan</u>            Forage Labo Départemental – AP du 03 décembre 1996            Forage Saint Anne – AP du 24 novembre 1994            Forage Carboué – AP du 20 septembre 1987            Forage Planton – AP du 20 septembre 1987            Forage Loustau – AP du 20 septembre 1987            Forage Rond 1 – AP du 24 novembre 1994            Forage Rond 2 – AP du 24 novembre 1994            Forage La Poste – Abandonné</p> <p><u>Pouydesseaux</u>            Forage F4 – AP du 13 mai 2008            Forage F1 Bourg – AP du 03 mai 1988            Forage F2 Bourg – AP du 03 mai 1988            Forage F3 – AP du 23 août 2011</p> <p><u>Saint-Avit</u>            Forage Lacrouts – AP du 16 juillet 2007</p> <p><u>Saint-Martin-d'Oney</u>            Forage F1 Bourg – AP du 28 mars 1988            Forage F2 – AP du 28 mars 1988            Forage F3 Bourg – AP du 07 juin 2011            Forage F4 – AP du 07 juin 2011</p>

Intitulé servitude	Ministère qui a institué la servitude – Service gestionnaire	Communes concernées – Actes instituant la servitude
<p><b>AS1 (suite)</b>  <i>Servitude résultant de l'instauration de périmètres de protection des eaux destinées à la consommation humaine et des eaux minérales</i></p>	<p><b>Ministère de la Santé</b> – Agence Régionale de la Santé Aquitaine, Délégation Territoriale des Landes</p>	<p><u>Saint-Pierre-du-Mont</u>            Forage Manot – AP du 18 janvier 1995            Forage Barbon – AP du 15 octobre 1999            Forage F2 MSA – AP du 24 novembre 1994            Forage baignade Ménasse (pour info)</p> <p><u>Uchacq et Parentis</u>            Forage Coudanne – AP du 03 décembre 1996</p>
<p><b>EL3</b>  <i>Servitude de halage et de marchepied</i></p>	<p><b>Ministère des Transports</b> – Direction Départementale des Territoires et de la Mer</p>	<p><u>Campagne, Campet-et-Lamolère, Mont-de-Marsan, Saint-Martin-d'Oney, Saint-Pierre du-Mont et Saint-Perdon</u>            Servitude de 3,25 mètres de largeur le long de la Midouze</p> <p><u>Lucbardez-et-Bargues et Saint-Avit</u>            Servitude de 3,25 mètres de largeur le long de la Douze, rivière domaniale</p>

Intitulé servitude	Ministère qui a institué la servitude – Service gestionnaire	Communes concernées – Actes instituant la servitude
<p><b>I3</b> <i>Servitude relative aux canalisations de transport de gaz</i></p>	<p><b>Ministère de l'Industrie, Direction Générale de l'énergie et des matières premières, Direction du Gaz, de l'électricité et du charbon - TIGF</b></p>	<p><b>Conduites de transport de gaz naturel exploitées par TIGF</b></p> <p><u>Benquet, Bretagne-de-Marsan et Mazerolles</u> DN 350 Montgaillard – Mazerolles</p> <p><u>Bostens, Lucbardez-et-Bargues, Pouydesseaux et Saint-Avit</u> DN 350 Saint-Avit – Roquefort</p> <p><u>Bougue, Mazerolles et Saint-Avit</u> DN 350 Mazerolles – Saint-Avit</p> <p><u>Bretagne-de-Marsan</u> DN 050 branchement Dalkia Centre de Nouvelle Bretagne-de-Marsan</p> <p><u>Campagne, Saint-Perdon et Saint-Pierre-du-Mont</u> DN 125 Saint-Pierre-du-Mont – Meilhan</p> <p><u>Mazerolles</u> DN 150 Lussagnet – Mazerolles</p> <p><u>Mazerolles, Mont-de-Marsan et Saint-Pierre-du-Mont</u> DN 125 Mazerolles – Saint-Pierre-du-Mont</p> <p><u>Saint-Perdon</u> DN 080 branchement GrDF Saint-Perdon</p> <p><u>Saint-Pierre-du-Mont</u> DN 100 branchement GDF Mont-de-Marsan DN 080 branchement Maisadour Haut-Mauco</p>

Intitulé servitude	Ministère qui a institué la servitude – Service gestionnaire	Communes concernées – Actes instituant la servitude
<p><b>I4</b> <i>Servitude relative aux canalisations électriques</i></p>	<p><b>Ministère de l'Industrie</b> – RTE</p>	<p><u>Campagne, Saint-Martin-d'Oney, Saint-Perdon et Saint-Pierre-du-Mont,</u> Liaison 225 kV N0 1 CANTEGRIT- NAOUTOT</p> <p><u>Saint-Martin-d'Oney, Campagne, Saint-Perdon, et Saint-Pierre-du-Mont</u> Liaison 225 kV N0 2 CANTEGRIT – NAOUTOT</p> <p><u>Campagne, Saint-Perdon, Saint-Pierre-du-Mont et Mont-de-Marsan</u> Liaison 63 kV N0 1 AUDON- MONT-DE-MARSAN</p> <p><u>Benquet et Bretagne-de-Marsan</u> Liaison 63 kV N0 1 MIDOUR – LUSSAGNET - NAOUTOT</p> <p><u>Mont-de-Marsan et Saint-Pierre-du-Mont</u> Liaison 63 kV N0 1 MONT-DE-MARSAN - NAOUTOT</p> <p><u>Mont-de-Marsan, Saint-Avit, Lucbardez-et-Bargues, Pouydesseaux</u> Liaison 63 kV N0 1 MONT-DE-MARSAN – ROQUEFORT</p> <p><u>Saint-Pierre-du-Mont, Benquet, Bretagne-de-Marsan et Laglorieuse</u> Liaison 63 kV N0 1 NAOUTOT-PERQUIE</p> <p><u>Saint-Pierre-du-Mont et Benquet</u> Liaison 63 kv N0 1 NAOUTOT – SAINT-SEVER</p> <p><u>Benquet et Bretagne-de-Marsan</u> Liaison 63 kV N0 1 AIRE-SUR-L'ADOUR – BORDERES et LAMENSANS - NAOUTOT</p> <p><u>Mont-de-Marsan, Bretagne-de-Marsan, Benquet</u> Liaison 63 kV N0 2 MONT-DE-MARSAN – NAOUTOT</p>

Intitulé servitude	Ministère qui a institué la servitude – Service gestionnaire	Communes concernées – Actes instituant la servitude
<p><b>I6</b> <i>Servitude relative aux carrières et mines</i></p>	<p><b>Ministère de l'écologie, du développement durable et de l'Énergie</b> – Direction régionale de l'<b>Environnement, de l'Aménagement et du Logement Aquitaine</b> (Unité Territoriale des Landes)</p>	<p><u>Benquet, Bretagne-de-Marsan, Campagne, Campet-et-Lamolère, Geloux, Mazerolles, Mont-de-Marsan, Saint-Avit, Saint-Martin-d'Oney, Saint-Perdon, Saint-Pierre-du-Mont, et Uchacq-et-Parentis</u> Permis de recherche dit de « Tartas », titulaire : GAS2GRID, date de pétition : 18 octobre 2010. Permis en cours d'instruction.</p> <p><u>Bostens, Gaillères, Lucbardez-et-Bargues, Mazerolles, Pouydesseaux et Saint-Avit</u> Permis de recherche dit de « Eauze », titulaire : GAS2GRID, date de pétition : 01 novembre 2010. Permis en cours d'instruction.</p> <p><u>Bougue, Bretagne-de-Marsan, Laglorieuse, Mazerolles, Mont-de-Marsan et Saint-Avit</u> Permis de recherche dit de « Saint-Laurent », titulaire : STERLING RESOURCES Ltd, NAUTICAL PETROL, MALTA OIL, EGDON RESOURCES, fin de validité au 21 août 2013. Permis en cours de demande de prolongation exceptionnelle.</p> <p>Informations sur <a href="http://www.beph.net/">www.beph.net/</a></p>
<p><b>INT1</b> <i>Servitudes relatives au voisinage des cimetières</i></p>	<p><b>Ministère de l'Intérieur</b> – Direction Générale des Collectivités Locales</p>	<p><u>Saint-Pierre-du-Mont</u> Servitudes relatives au voisinage des cimetières frappant les terrains non bâtis, sur une distance de 100 mètres des nouveaux cimetières transférés hors des communes. Servitude non-aedificandi</p>
<p><b>PM2</b> <i>Servitude relative aux installations classées pour la protection de l'environnement</i></p>	<p><b>Ministère de l'Environnement...</b> – Direction de l'Administration Générale et de la Réglementation</p>	<p><u>Saint-Perdon</u> Unité de traitement d'ordures ménagères – Arrêté Préfectoral du 09 décembre 1991</p>

Intitulé servitude	Ministère qui a institué la servitude – Service gestionnaire	Communes concernées – Actes instituant la servitude
<p><b>PM3</b> <i>Plan de prévention des risques technologiques</i></p>	<p><b>Ministère de l'Écologie, de l'Énergie, du Développement Durable et de l'Aménagement du Territoire</b> – Direction Départementale des Territoires et de la Mer des Landes</p>	<p><u>Mont-de-Marsan</u> Société SPD : PPRT approuvé par arrêté préfectoral du 20 octobre 2010.</p>
<p><b>PT1</b> <i>Servitude de protection des centres de réception radio-électriques contre les perturbations électromagnétiques</i></p>	<p><b>Ministère de la Défense</b> – Etat-Major de Zone de Défense de Bordeaux</p>	<p><u>Campet-et-Lamolère, Mont-de-Marsan, Saint-Avit, Saint-Pierre-du-Mont et Uchacq-et-Parentis</u> PT1 40019202 Zone de protection contre les perturbations électromagnétiques du Centre Mont-de-Marsan-BA 118 – Décret ministériel du 04 février 1993</p> <p><u>Mont-de-Marsan et Saint-Avit</u> PT1 40019202 Zone de garde contre les perturbations électromagnétiques du Centre Mont-de-Marsan-BA 118 – Décret ministériel du 04 février 1993</p>
<p><b>PT1</b> <i>Servitude de protection des centres de réception radio-électriques contre les perturbations électromagnétiques</i></p>	<p><b>Ministère de l'Industrie, de la Poste et des Télécommunications</b> – Service France Télécom</p>	<p><u>Benquet, Bretagne de Marsan, Mont-de-Marsan et Saint-Pierre-du-Mont</u> Zone de protection autour du centre de réception radioélectrique de Saint-Pierre-du-Mont Lareigne et Saint-Pierre-du-Mont – Décret ministériel du 07 juin 1996</p> <p><u>Benquet et Saint-Pierre-du-Mont</u> Zone de garde autour du centre de réception radioélectrique de Saint-Pierre-du-Mont Lareigne et Saint-Pierre-du-Mont – Décret ministériel du 07 juin 1996</p>
<p><b>PT1</b> <i>Servitude de protection des centres de réception radio-électriques contre les perturbations électromagnétiques</i></p>	<p><b>Ministère de l'Intérieur</b> – Service Régional des Transmissions</p>	<p><u>Mont-de-Marsan</u> Zone de protection du centre de réception de la Préfecture contre les perturbations – Décret ministériel du 10 mars 1961</p>



Intitulé servitude	Ministère qui a institué la servitude – Service gestionnaire	Communes concernées – Actes instituant la servitude
<p><b>PT1</b> <i>Servitude de protection des centres de réception radio-électriques contre les perturbations électromagnétiques</i></p>	<p><b>Ministère de l'Industrie</b> – France Télécom</p>	<p>Benquet, Bretagne-de-Marsan, Mont-de-Marsan et Saint-Pierre-du-Mont Zone de protection du centre de Saint-Pierre-du-Mont EDF – Décret ministériel du 7 juin 1996</p> <p><u>Benquet et Saint-Pierre-du-Mont</u> Zone de garde du centre de Saint-Pierre-du-Mont EDF – Décret ministériel du 7 juin 1996</p>
<p><b>PT2</b> <i>Servitude de protection des centres radio-électriques d'émission et de réception contre les obstacles</i></p>	<p><b>Ministère de la Défense</b> – Etat-Major de Zone de Défense de Bordeaux</p>	<p><u>Bougue, Campet-et-Lamolère, Mazerolles, Mont-de-Marsan, Saint-Avit, Saint-Pierre-du-Mont et Uchacq-et-Parentis</u> PT2 40019203 Zone de protection radioélectrique de l'aérodrome de Mont-de-Marsan – Décret ministériel du 04 février 1993</p> <p><u>Luchardez-et-Bargues, Mont-de-Marsan et Saint-Avit</u> PT2 400192204 Zone de protection de la liaison hertzienne Mont-de-Marsan-Lugaut-Retjons-Le Poteau – Décret ministériel du 4 mars 1981</p> <p><u>Campet-et-Lamolère, Mazerolles, Mont-de-Marsan, Saint-Avit, Saint-Pierre-du-Mont et Uchacq-et-Parentis</u> PT2 400192205 Zone de protection du centre radar de l'aérodrome de Mont-de-Marsan – Décret ministériel du 19 octobre 1998</p> <p><u>Bougue, Mazerolles et Mont-de-Marsan</u> PT2 40019207 Zone de protection contre les obstacles applicable sur le parcours de la liaison troposphérique de la station de Mont-de-Marsan à la station du Grès – Décret ministériel du 03 octobre 1994</p> <p><u>Mont-de-Marsan</u> PT2 Centre de Mont-de-Marsan – Décret ministériel du 10 avril 2012</p> <p><u>Bougue, Mazerolles et Mont-de-Marsan</u> PT2 LH Mont-de-Marsan-Villemagne la Régine – Décret ministériel du 10 avril 2012</p>

Intitulé servitude	Ministère qui a institué la servitude – Service gestionnaire	Communes concernées – Actes instituant la servitude
<p><b>PT2 (suite)</b>  <i>Servitude de protection des centres radio-électriques d'émission et de réception contre les obstacles</i></p>	<p><b>Ministère de la Défense</b>  – Etat-Major de Zone de Défense de Bordeaux</p>	<p><b>En dehors des servitudes, présence de nombreuses emprises militaires appartenant au Ministère de la Défense :</b></p> <p><u>Bougue</u>  400192022W : Balise ILS EXT de Mont-de-Marsan</p> <p><u>Campet-et-Lamolère, Mont-de-Marsan et Uchacq-et-Parentis</u>  400192020U : Base aérienne 118 + C.E.A.M.</p> <p><u>Mont-de-Marsan</u>  400192005F : Hôtel du DEL militaire départemental  400192021V : Balise médiane Mont-de-Marsan  400192545Z : CIRFA de Mont-de-Marsan  400192546A : Logement de Bosquet</p> <p><u>Saint-Perdon et Saint-Pierre-du-Mont</u>  400192006G : Champ de manœuvres du Frater</p>

Intitulé servitude	Ministère qui a institué la servitude – Service gestionnaire	Communes concernées – Actes instituant la servitude
<p><b>PT2</b> <i>Servitude de protection des centres radio-électriques d'émission et de réception contre les obstacles</i></p>	<p><b>Ministère des Postes et des Télécommunications</b> – France Télécom</p>	<p><u>Benquet.</u> Liaison hertzienne Mont-de-Marsan-Hagetmau – Décret ministériel du 14 octobre 1981</p> <p><u>Benquet et Saint-Pierre-du-Mont</u> Liaison hertzienne Dax-Mont-de-Marsan – Décret ministériel du 11 février 1982</p> <p><u>Bostens, Bougues, Bretagne-de-Marsan, Lucbardez-et-Bargues, Mazerolles, Pouydesseaux et Saint-Avit</u> Liaison hertzienne Bordeaux-Boulac-Bayonne-La Rhune – Décret ministériel du 22 décembre 1981</p> <p><u>Mont-de-Marsan, Mazerolles et Bougue</u> Liaison hertzienne Mont-de-Marsan-Gabarret-tronçon Mont-de-Marsan -Villeneuve-de-Marsan – Décret ministériel du 12 décembre 1977</p> <p><u>Mont-de-Marsan</u> Liaison hertzienne Dax-Mont-de-Marsan – Décret ministériel du 27 septembre 1979</p> <p><u>Saint-Pierre-du-Mont</u> Liaison hertzienne EDF Saint-Boes-Saint-Pierre-du-Mont : tronçon Saint-Pierre-duMont EDF-Saint-Pierre-du-Mont – Décret ministériel du 7 juin 1996</p>
<p><b>T1</b> <i>Servitude relative aux voies ferrées</i></p>	<p><b>Ministère des Transports</b> – SNCF, Délégation Territoriale de l'Immobilier Sud-Ouest</p>	<p><u>Bostens, Lucbardez-et-Bargues, Mont-de-Marsan, Pouydesseaux et Saint-Avit</u> Ligne SNCF n° 642000 Marmande à Mont-de-Marsan</p> <p><u>Bretagne-de-Marsan, Campet-et-Lamolère, Geloux, Mont-de-Marsan, Saint-Martin-d'Oney, Saint-Perdon et Saint-Pierre-du-Mont</u> Ligne SNCF n° 652000 de Morcenx à Bagnères-de-Bigorre</p> <p><u>Mont-de-Marsan et Saint-Pierre-du-Mont</u> Ligne SNCF n° 654000 de Dax à Mont-de-Marsan</p>

Intitulé servitude	Ministère qui a institué la servitude – Service gestionnaire	Communes concernées – Actes instituant la servitude
<p><b>T4</b> <i>Servitude aéronautique de balisage</i></p>	<p><b>Ministère de la Défense</b> – Etat Major de la Zone de Défense de Bordeaux</p>	<p><u>Benquet, Bougue, Bretagne de Marsan, Campagne, Campet-et-Lamolère, Gaillères, Geloux, Laglorieuse, Lucbardez-et-Bargues, Mazerolles, Mont-de-Marsan, Saint-Avit, Saint-Martin-d’Oney, Saint-Perdon, Saint-Pierre-du-Mont et Uchacq-et-Parentis</u></p> <p>T4 40019201 Servitude de balisage de l’aérodrome Mont-de-Marsan BA118 – Arrêté ministériel du 08 mars 1976</p>
<p><b>T5</b> <i>Servitude aéronautique de dégagement</i></p>	<p><b>Ministère de la Défense</b> – Etat Major de la Zone de Défense de Bordeaux</p>	<p><u>Benquet, Bougue, Bretagne de Marsan, Campagne, Campet-et-Lamolère, Gaillères, Geloux, Laglorieuse, Lucbardez-et-Bargues, Mazerolles, Mont-de-Marsan, Saint-Avit, Saint-Martin-d’Oney, Saint-Perdon, Saint-Pierre-du-Mont et Uchacq-et-Parentis</u></p> <p>T5 40019201 Servitude de dégagement de l’aérodrome Mont-de-Marsan BA118 – Arrêté ministériel du 08 mars 1976</p>
<p><b>T7</b> <i>Servitude établie à l’extérieur des zones de dégagement</i></p>	<p><b>Ministère de la Défense</b> – Établissement du Service d’Infrastructure de la Défense de Bordeaux</p> <p><b>Ministère de l’Équipement, du logement, des transports et de la mer</b> – Service National de l’Ingénierie Aéroportuaire – Pôle de Bordeaux</p>	<p><u>L’ensemble du territoire national à l’extérieur des zones grevées de servitudes de dégagement</u></p> <p>Arrêté et circulaire interministériels du 25 juillet 1990 relatifs aux installations dont l’établissement à l’extérieur des zones grevées de servitudes aéronautiques de dégagement (T5) est soumis à autorisation</p>

## **7.2 Les servitudes d'urbanisme ou autres limitations d'utilisation des sols**

Les servitudes d'urbanisme trouvent leur fondement dans la planification urbaine et sont applicables :

- soit à l'ensemble du territoire national indépendamment de l'existence ou non d'un document d'urbanisme,
- soit à certaines parties du territoire dans le cadre en particulier des documents d'urbanisme, comme le PLU/PLUi.

Les servitudes d'urbanisme instituées par le code de l'urbanisme n'ouvrent droit à aucune indemnisation, sauf « s'il résulte de ces servitudes une atteinte à des droits acquis ou une modification à l'état antérieur des lieux déterminant un dommage direct (...) ».

Elles sont reportées dans les annexes du PLU/PLUi.

**Dans l'état actuel de nos connaissances, votre territoire est concerné par les servitudes d'urbanisme ou autres limitations d'utilisation des sols suivantes :**

- Zones de présomption de prescriptions archéologiques
- Secteurs de nuisances sonores liées à la route et à la voie ferrée
- Plan d'exposition au bruit (base aérienne de Mont-de-Marsan)
- Forêts communales et domaniales gérées par l'ONF
- Zone de préemption des espaces naturels sensibles
- Fuseau LGV GPSO

**ANNEXE : les liens internet vers les documents cités dans le PAC**

*Les documents sont classés par ordre alphabétique*

Les données relatives aux données environnementales et aux risques sont consultables sur : [www.aquitaine.developpement-durable.gouv.fr/](http://www.aquitaine.developpement-durable.gouv.fr/)

Nom du document ou du site	Lien internet
Arbre, la rivière et l'homme (L') (Conseil Scientifique du Patrimoine Naturel et de la Biodiversité)	<a href="http://www.trameverteetbleue.fr/documentation/references-bibliographiques/arbre-riviere-homme">www.trameverteetbleue.fr/documentation/references-bibliographiques/arbre-riviere-homme</a>
Arrêtés préfectoraux de protection de biotope	<a href="http://www.landes.gouv.fr/arretes-de-protection-de-biotope-a36.html">www.landes.gouv.fr/arretes-de-protection-de-biotope-a36.html</a>
Arrêtés préfectoraux portant classement sonore des infrastructures de transport terrestre	<a href="http://www.landes.gouv.fr/nuisances-sonores-r430.html">www.landes.gouv.fr/nuisances-sonores-r430.html</a>
Atlas départemental des paysages	<a href="http://www.landes.org/les-paysages">www.landes.org/les-paysages</a>
Atlas des sites classés et inscrits	<a href="http://www.aquitaine.developpement-durable.gouv.fr/atlas-des-sites-classes-et-a53.html">www.aquitaine.developpement-durable.gouv.fr/atlas-des-sites-classes-et-a53.html</a>
Atlas des Zones Inondables (AZI)	<a href="http://macommune.prim.net/gaspar/azi.php?departement=40">macommune.prim.net/gaspar/azi.php?departement=40</a> et <a href="http://www.landes.gouv.fr/inondation-r182.html">www.landes.gouv.fr/inondation-r182.html</a>
Atlas relatif au risque incendie de forêt dans les Landes	<a href="http://www.landes.gouv.fr/incendies-de-forets-r188.html">www.landes.gouv.fr/incendies-de-forets-r188.html</a>
AVAP / ZPPAUP	<a href="http://aquitaine.culture.gouv.fr/dossiers-thematiques/architecture-urbanisme/zppaup/zppaup-landes/">aquitaine.culture.gouv.fr/dossiers-thematiques/architecture-urbanisme/zppaup/zppaup-landes/</a>
Carte des zones d'aléa « cavités souterraines »	<a href="http://www.cavites.fr">www.cavites.fr</a>
Carte des zones d'aléa « retrait-gonflement argile »	<a href="http://www.argiles.fr">www.argiles.fr</a>

Nom du document ou du site	Lien internet
Cartes de bruit des infrastructures routières	<a href="http://www.landes.gouv.fr/cartes-de-bruit-des-r173.html">www.landes.gouv.fr/cartes-de-bruit-des-r173.html</a>
Charte de bonnes pratiques du défrichement dans le massif des Landes de Gascogne (Une)	<a href="http://www.landes.chambagri.fr/fileadmin/documents_CA40/Internet/territoires/charte-defrichement.pdf">www.landes.chambagri.fr/fileadmin/documents_CA40/Internet/territoires/charte-defrichement.pdf</a>
Charte du Parc Naturel Régional des Landes de Gascogne	<a href="http://charte.parc-landes-de-gascogne.fr/cms/">charte.parc-landes-de-gascogne.fr/cms/</a>
Charte paysagère du Pays Adour Chalosse Tursan	<a href="http://www.pays-adourchalossetursan.fr/Les-actions-du-Pays/Cadre-de-vie/Charte-Paysagere">www.pays-adourchalossetursan.fr/Les-actions-du-Pays/Cadre-de-vie/Charte-Paysagere</a>
Charte sur les principes de constructibilité en zones agricole et forestière	<a href="http://www.landes.gouv.fr/urbanisme-a51.html">www.landes.gouv.fr/urbanisme-a51.html</a>
Défi Aquitaine Climat (Plan climat énergie régional)	<a href="http://v4.aquitaine.fr/politiques-regionales/environnement-climat-energie/defi-aquitaine-climat.6602.html">v4.aquitaine.fr/politiques-regionales/environnement-climat-energie/defi-aquitaine-climat.6602.html</a>
Dossier Départemental des Risques Majeurs (DDRM)	« Les risques naturels et technologiques dans les Landes » : <a href="http://www.landes.gouv.fr/dossier-departemental-des-risques-r165.html">www.landes.gouv.fr/dossier-departemental-des-risques-r165.html</a>
Dossiers Communaux d'Informations	<a href="http://www.landes.gouv.fr/l-obligation-d-informer-les-r168.html">www.landes.gouv.fr/l-obligation-d-informer-les-r168.html</a> (liste déroulante, pour choisir la commune, en bas de la page)
Eau dans les documents d'urbanisme (Guide L')	<a href="http://www.eau-adour-garonne.fr/fr/eau-et-territoires/eau-et-urbanisme.html">www.eau-adour-garonne.fr/fr/eau-et-territoires/eau-et-urbanisme.html</a> (colonne de droite)
Espaces naturels protégés	<a href="http://www.landes.gouv.fr/espaces-naturels-protectes-r57.html">www.landes.gouv.fr/espaces-naturels-protectes-r57.html</a>
Gestion équilibrée de l'espace entre agriculture, forêt et urbanisation (Une)	<a href="http://www.landes.gouv.fr/urbanisme-a51.html">www.landes.gouv.fr/urbanisme-a51.html</a>
Guide pour la prise en compte du risque incendie de forêt dans le massif forestier des Landes de Gascogne (Édition 2011)	<a href="http://www.landes.gouv.fr/incendies-de-forets-r188.html">www.landes.gouv.fr/incendies-de-forets-r188.html</a>

Nom du document ou du site	Lien internet
Guide pratique sur la réglementation de la publicité extérieure	<a href="http://www.developpement-durable.gouv.fr/Prescriptions-relatives-aux.html">www.developpement-durable.gouv.fr/Prescriptions-relatives-aux.html</a>
Inventaire ZICO	<a href="http://www.aquitaine.developpement-durable.gouv.fr/zico-r499.html">www.aquitaine.developpement-durable.gouv.fr/zico-r499.html</a>
Inventaire ZNIEFF	<a href="http://www.aquitaine.developpement-durable.gouv.fr/znieff-r494.html">www.aquitaine.developpement-durable.gouv.fr/znieff-r494.html</a>
Natura 2000	<a href="http://www.landes.gouv.fr/reseau-natura-2000-r58.html">www.landes.gouv.fr/reseau-natura-2000-r58.html</a>
Orientations régionales forestières	<a href="http://draaf.aquitaine.agriculture.gouv.fr/Les-orientations-regionales.1187">draaf.aquitaine.agriculture.gouv.fr/Les-orientations-regionales.1187</a>
Plan Climat Energie Territoriaux	<a href="http://observatoire.pcet-ademe.fr/">observatoire.pcet-ademe.fr/</a>
Plan départemental de gestion des déchets de chantier du BTP	<a href="http://www.preventiondechets40.net/index.php/ppd/Documentation/Plan-Dechets-BTP">www.preventiondechets40.net/index.php/ppd/Documentation/Plan-Dechets-BTP</a>
Plan Départemental des Itinéraires de Promenade et de Randonnée	<a href="http://www.landes.org/les-sentiers-randonnees">www.landes.org/les-sentiers-randonnees</a>
Plan départemental de prévention et de gestion des déchets non dangereux	<a href="http://www.preventiondechets40.net/index.php/ppd/Documentation/Plan-Dechets-Non-Dangereux/Plan-adopte-en-Decembre-2012">www.preventiondechets40.net/index.php/ppd/Documentation/Plan-Dechets-Non-Dangereux/Plan-adopte-en-Decembre-2012</a>
Plans d'Exposition aux Bruits (PEB)	Bientôt disponibles sur le site internet des services de l'État des Landes.
Plans de Gestion des Étiages (PGE)	<a href="http://www.eau-adour-garonne.fr/fr/etat-des-ressources-gestion-quantitative/quelles-mesures-les-actions-accompagnees-par-l-agence/les-operations-concertees-de-gestion-des-eaux.html">www.eau-adour-garonne.fr/fr/etat-des-ressources-gestion-quantitative/quelles-mesures-les-actions-accompagnees-par-l-agence/les-operations-concertees-de-gestion-des-eaux.html</a>
Plan Pluriannuel Régional de Développement Forestier 2012-2016	<a href="http://draaf.aquitaine.agriculture.gouv.fr/Plan-Pluriannuel-Regional-de.1192">draaf.aquitaine.agriculture.gouv.fr/Plan-Pluriannuel-Regional-de.1192</a>
Plans de Prévention des Risques Technologiques (PPRT)	<a href="http://www.risques.aquitaine.gouv.fr/les-pprt/index.html">www.risques.aquitaine.gouv.fr/les-pprt/index.html</a>
Plans de Protection de l'Atmosphère (PPA)	<a href="http://www.aquitaine.developpement-durable.gouv.fr/plan-de-protection-de-l-atmosphere-r260.html">www.aquitaine.developpement-durable.gouv.fr/plan-de-protection-de-l-atmosphere-r260.html</a>



Nom du document ou du site	Lien internet
Plan de Protection des Forêts Contre l'Incendie en Aquitaine	<a href="http://draaf.aquitaine.agriculture.gouv.fr/Le-Plan-de-Protection-des-Forets">draaf.aquitaine.agriculture.gouv.fr/Le-Plan-de-Protection-des-Forets</a>
Plan de réduction et d'élimination des déchets dangereux	<a href="http://www.ars.aquitaine.sante.fr/Le-Plan-de-Reduction-et-d-Elim.141281.0.html">www.ars.aquitaine.sante.fr/Le-Plan-de-Reduction-et-d-Elim.141281.0.html</a>
Plan régional d'agriculture durable (PRAD)	<a href="http://draaf.aquitaine.agriculture.gouv.fr/Plan-Regional-Agriculture-Durable,1145">draaf.aquitaine.agriculture.gouv.fr/Plan-Regional-Agriculture-Durable,1145</a>
Plan Régional Santé Environnement 2009-2013 (PRSE 2)	<a href="http://www.prse-aquitaine.fr/">www.prse-aquitaine.fr/</a>
Règlement Sanitaire Départemental	<a href="http://www.landes.gouv.fr/plans-departementaux-r355.html">www.landes.gouv.fr/plans-departementaux-r355.html</a>
Schéma d'aménagement et de gestion des eaux (SAGE) Adour amont	<a href="http://www.gesteau.eaufrance.fr/sage/adour-amont">www.gesteau.eaufrance.fr/sage/adour-amont</a>
Schéma d'aménagement et de gestion des eaux (SAGE) Ciron	<a href="http://www.gesteau.eaufrance.fr/sage/ciron">www.gesteau.eaufrance.fr/sage/ciron</a>
Schéma d'aménagement et de gestion des eaux (SAGE) Étangs littoraux Born et Buch	<a href="http://www.gesteau.eaufrance.fr/sage/etangs-littoraux-born-et-buch">www.gesteau.eaufrance.fr/sage/etangs-littoraux-born-et-buch</a>
Schéma d'aménagement et de gestion des eaux (SAGE) Leyre, cours d'eau côtiers et milieux associés	<a href="http://www.gesteau.eaufrance.fr/sage/leyre-cours-deau-cotiers-et-milieux-associes">www.gesteau.eaufrance.fr/sage/leyre-cours-deau-côtiers-et-milieux-associés</a>
Schéma d'aménagement et de gestion des eaux (SAGE) Midouze	<a href="http://www.institution-adour.fr/index.php/sage-midouze.html">www.institution-adour.fr/index.php/sage-midouze.html</a>
Schéma départemental d'accueil et d'habitat des gens du voyage	<a href="http://www.landes.gouv.fr/gens-du-voyage-r357.html">www.landes.gouv.fr/gens-du-voyage-r357.html</a>
Schéma départemental des Carrières	<a href="http://infoterre.brgm.fr/rapports/RR-38600-FR.pdf">infoterre.brgm.fr/rapports/RR-38600-FR.pdf</a>
Schéma départemental des Espaces Naturels Sensibles	<a href="http://www.landes.org/les-espaces-naturels">www.landes.org/les-espaces-naturels</a>
Schéma directeur d'aménagement et de gestion des eaux (SDAGE) Adour-Garonne	<a href="http://www.eau-adour-garonne.fr/fr/quelle-politique-de-l-eau-en-adour-garonne/un-cadre-le-sdage/documents-du-sdage-et-du-pdm.html?search-keywords=SDAGE">www.eau-adour-garonne.fr/fr/quelle-politique-de-l-eau-en-adour-garonne/un-cadre-le-sdage/documents-du-sdage-et-du-pdm.html?search-keywords=SDAGE</a>

Nom du document ou du site	Lien internet
Schéma Directeur Routier Départemental	Consulter le Conseil Général
Schéma Directeur Territorial d'Aménagement Numérique (SDTAN)	<a href="http://www.landes.org/sdtan">www.landes.org/sdtan</a>
Schéma Régional d'Aménagement et de Développement Durable du Territoire (SRADDT)	<a href="http://v4.aquitaine.fr/objectif-competitivite/aquitaine-horizon-2020/le-sraddt.html">v4.aquitaine.fr/objectif-competitivite/aquitaine-horizon-2020/le-sraddt.html</a>
Schéma Régional de Cohérence Écologique (SRCE)	<a href="http://www.aquitaine.developpement-durable.gouv.fr/projet-de-schema-regional-de-coherence-ecologique-a1732.html">www.aquitaine.developpement-durable.gouv.fr/projet-de-schema-regional-de-coherence-ecologique-a1732.html</a>
Schéma Régional de Gestion Sylvicole	<a href="http://draaf.aquitaine.agriculture.gouv.fr/Schema-Regional-de-Gestion,1190">draaf.aquitaine.agriculture.gouv.fr/Schema-Regional-de-Gestion,1190</a>
Schéma Régional des Infrastructures de Transports (SRIT)	<a href="http://srit.aquitaine.fr/">srit.aquitaine.fr/</a>
Schéma Régional du Climat, de l'Air et de l'Énergie (SRCAE)	<a href="http://www.aquitaine.developpement-durable.gouv.fr/schema-regional-climat-air-et-r175.html">www.aquitaine.developpement-durable.gouv.fr/schema-regional-climat-air-et-r175.html</a>
Schéma Régional Éolien (remplace les ZDE)	<a href="http://www.aquitaine.developpement-durable.gouv.fr/schema-regional-eolien-en-r721.html">www.aquitaine.developpement-durable.gouv.fr/schema-regional-eolien-en-r721.html</a>
Schéma régional des véloroutes & voies vertes d'Aquitaine	<a href="http://www.aquitaine.fr/actions/territoire-durable-et-solidaire/le-schema-veloroutes-et-voies-vertes#.VNOPqmOYB6M">www.aquitaine.fr/actions/territoire-durable-et-solidaire/le-schema-veloroutes-et-voies-vertes#.VNOPqmOYB6M</a>
Trame verte et bleue	<a href="http://www.trameverteetbleue.fr/">www.trameverteetbleue.fr/</a>
Ville et son assainissement (La) – Principes, méthodes et outils pour une meilleure intégration dans le cycle de l'eau	<a href="http://www.developpement-durable.gouv.fr/Ouvrages-et-guides-de-referance.html">www.developpement-durable.gouv.fr/Ouvrages-et-guides-de-referance.html</a>