



Rapport

# Informations portées à la connaissance par l'État à l'échelle de la communauté de communes

Communauté de  
Communes  
d'Aire-sur-l'Adour

Document établi le 05/03/2015

Direction Départementale des Territoires et de la Mer

[www.landes.gouv.fr](http://www.landes.gouv.fr)



PRÉFET DES LANDES



**PORTER A CONNAISSANCE**  
**du PLUi de la**  
**Communauté de Communes**  
**d'Aire-sur-l'Adour**

**Communes**

**dans le Gers :**

**Arblade-le-Bas**

**Aurensan**

**Barcelonne-du-Gers**

**Bernède**

**Corneillan**

**Gée-Rivière**

**Lannux**

**Projan**

**Segos**

**Vergoignan**

**dans les Landes :**

**Aire-sur-l'Adour**

**Bahus-Soubiran**

**Buanes**

**Classun**

**Duhort-Bachen**

**Eugénie-les-Bains**

**Latrille**

**Renung**

**Saint-Agnet**

**Saint-Loubouer**

**Sarron**

**Vielle-Tursan**

# SOMMAIRE

<b>1 Les grands principes du PLUi.....</b>	<b>5</b>
<b>2 Les services de l'État.....</b>	<b>10</b>
2.1 L'État associé à l'élaboration du PLUi.....	10
2.2 Le contrôle de la légalité.....	11
2.3 L'évaluation environnementale (article L. 121-10 du code de l'urbanisme).....	11
<b>3 Le PLUi.....</b>	<b>13</b>
3.1 Le déroulement de la procédure d'élaboration / de révision.....	13
3.1.1 La délibération de prescription (article L. 123-6 du CU).....	13
3.1.2 Le rôle de l'État (article L. 123-7 du CU).....	14
3.1.3 Le débat sur les orientations générales du projet d'aménagement et de développement durables – PADD (article L. 123-9 du CU).....	14
3.1.4 La délibération arrêtant le projet de PLUi (article L. 123-9 du CU).....	14
3.1.5 Les consultations sur le projet de PLUi arrêté (article L. 123-9 du CU).....	15
3.1.6 L'enquête publique (article L. 123-10 du CU).....	15
3.1.7 La délibération approuvant le PLUi (article L. 123-10 du CU).....	16
3.1.8 La position du préfet (article L. 123-12 du CU).....	16
3.2 Les évaluations post approbation (article L. 123-12-1 du CU).....	18
3.3 Le contenu du PLUi (article L. 123-1 du CU).....	19
3.3.1 Le rapport de présentation (article L. 123-1-2 du CU).....	19
3.3.2 Le projet d'aménagement et de développement durables – PADD (article L. 123-1-3 du CU).....	21
3.3.3 Les orientations d'aménagement et de programmation – OAP (article L. 123-1-4 du CU).....	22
3.3.4 Le règlement (articles L. 123-1-5 et R. 123-4 à 10 du CU).....	23
3.3.5 Les documents graphiques (article L. 123-1-8 du CU).....	25
3.3.6 Les annexes (articles R. 123-13 et 14 du CU).....	25
3.4 Les possibilités d'évolution du PLUi (articles L. 123-13 et suivants du CU).....	26
3.4.1 La révision (article L. 123-13 du CU).....	26
3.4.2 La révision avec « examen conjoint » (article L. 123-13 du CU).....	26
3.4.3 La modification avec enquête publique (article L. 123-13-2 du CU).....	27
3.4.4 La modification dite « simplifiée » (article L. 123-13-3 du CU).....	28
3.4.5 La mise en compatibilité (articles L. 123-14 et suivants du CU).....	28
3.5 Rappel de la procédure.....	29
<b>4 Les dispositions générales.....</b>	<b>30</b>
4.1 Les dispositions en l'absence de SCoT (article L. 122-2 du CU).....	30
4.2 La cohérence avec les autres documents de planification (articles L. 111-1-1, L. 123-1-9 et 123-1-10 du CU).....	30

## 5 Le cadre législatif et réglementaire décliné par thématiques.....33

Thématique 1 – Prévention des risques et des nuisances.....	35
<i>Fiche introductive aux risques naturels et technologiques.....</i>	35
<i>Fiche 1-1 – Risques naturels : inondation.....</i>	37
<i>Fiche 1-2 – Risques naturels : feux de forêt.....</i>	39
<i>Fiche 1-3 – Risques naturels : autres risques naturels.....</i>	40
<i>Fiche 1-4 – Risques technologiques : installations classées.....</i>	42
<i>Fiche 1-5 – Risques technologiques : rupture de barrage ou de digue.....</i>	57
<i>Fiche 1-6 – Risques technologiques : transport de matières dangereuses.....</i>	58
<i>Fiche 1-7 – Risque minier.....</i>	59
<i>Fiche 1-8 – Déchets.....</i>	61
<i>Fiche 1-9 – Prévention des nuisances liées au bruit, notamment les infrastructures routières.....</i>	63
<i>Fiche 1-9 bis – Prévention des nuisances liées au bruit : Plan d'Exposition au Bruit (PEB).....</i>	65
<i>Fiche 1-10 – Prévention des nuisances olfactives.....</i>	66
<i>Fiche 1-11 – Carrière.....</i>	67
Thématique 2 – Agriculture et forêt.....	69
<i>Fiche 2-1 – Agriculture.....</i>	69
<i>Fiche 2-2 – Forêt.....</i>	74
Thématique 3 – Milieux naturels.....	77
<i>Fiche 3-2 – Sites Natura 2000.....</i>	77
<i>Fiche 3-5 – Paysages.....</i>	80
<i>Fiche 3-6 – ZNIEFF, ZICO et Espaces naturels sensibles.....</i>	83
<i>Fiche 3-8 – Trame Verte et Bleue.....</i>	86
Thématique 4 – Protection et gestion de l'eau.....	89
<i>Fiche 4-1 – Gestion des cours d'eau et préservation des zones humides.....</i>	89
<i>Fiche 4-2 – Gestion quantitative de la ressource en eau.....</i>	92
<i>Fiche 4-3 – Alimentation en eau potable.....</i>	93
<i>Fiche 4-4 – Puits et forages domestiques.....</i>	97
<i>Fiche 4-5 – Eaux pluviales.....</i>	98
<i>Fiche 4-6 – Assainissement collectif et non collectif.....</i>	100
Thématique 5 – Préservation du Patrimoine Archéologique.....	105
<i>Fiche 5-1 – Archéologie.....</i>	105
Thématique 6 – Architecture et Patrimoine.....	109
<i>Fiche 6-1 – Monuments Historiques.....</i>	109
Thématique 7 – Habitat, Logement et Développement urbain.....	111
<i>Fiche 7-1 – Droit au logement, diversité, mixité et renouvellement urbain.....</i>	111
<i>Fiche 7-2 – Accueil des gens du voyage.....</i>	115
Thématique 8 – Déplacements et qualité de vie.....	116
<i>Fiche 8-1 – Les déplacements.....</i>	116
<i>Fiche 8-2 – L. 111-1-4 (« Levée de l'amendement Dupont » ou « Entrée de ville »).....</i>	120
<i>Fiche 8-3 – Lutte contre le changement climatique.....</i>	123
<i>Fiche 8-4 – Publicité et enseignes.....</i>	126

**6 Les projets d'intérêt général (article L. 121-2).....129**  
6.1 Les projets d'intérêt général (articles L. 121-9 et R. 121-4 du CU).....129  
6.2 Les opérations d'intérêt national (article R. 121-4-1 du CU).....129

**7 Les servitudes d'utilité publique et d'urbanisme.....130**  
7.1 Les servitudes d'utilité publique (articles L. 126-1 et R. 126-1 du CU).....130  
7.2 Les servitudes d'urbanisme ou autres limitations d'utilisation des sols.....140

**ANNEXE : les liens internet vers les documents cités dans le PAC.....141**

L'organe délibérant de l'Établissement Public de Coopération Intercommunale (EPCI) (aussi appelé conseil communautaire) de la communauté de communes d'Aire-sur-l'Adour a décidé de prescrire l'élaboration d'un plan local d'urbanisme intercommunal (PLUi), par délibération en date du 9 décembre 2014.

Le présent porter à connaissance porte sur les informations nécessaires à l'exercice de vos compétences en matière d'urbanisme (article R. 121-1 du code de l'urbanisme) : lorsqu'ils existent, directive territoriale d'aménagement et de développement durables, dispositions relatives au littoral, servitudes d'utilité publique, schéma régional de cohérence écologique, plan régional de l'agriculture durable, plan pluriannuel régional de développement forestier, projets d'intérêt général et opérations d'intérêt national, études en matière de prévention des risques et de protection de l'environnement, ...

## LE CADRE LÉGISLATIF ET RÉGLEMENTAIRE

### 1 Les grands principes du PLUi

Les principes fondateurs de l'aménagement durable du territoire sont exprimés à l'article L. 110 du code de l'urbanisme (CU) :

*« Le territoire français est le patrimoine commun de la nation. Chaque collectivité publique en est le gestionnaire et le garant dans le cadre de ses compétences. Afin d'aménager le cadre de vie, d'assurer sans discrimination aux populations résidentes et futures des conditions d'habitat, d'emploi, de services et de transports répondant à la diversité de ses besoins et de ses ressources, de gérer le sol de façon économe, de réduire les émissions de gaz à effet de serre, de réduire les consommations d'énergie, d'économiser les ressources fossiles d'assurer la protection des milieux naturels et des paysages, la préservation de la biodiversité notamment par la conservation, la restauration et la création de continuités écologiques, ainsi que la sécurité et la salubrité publiques et de promouvoir l'équilibre entre les populations résidant dans les zones urbaines et rurales et de rationaliser la demande de déplacements, les collectivités publiques harmonisent, dans le respect réciproque de leur autonomie, leurs prévisions et leurs décisions d'utilisation de l'espace. Leur action en matière d'urbanisme contribue à la lutte contre le changement climatique et à l'adaptation à ce changement. »*

Ainsi, le rôle dévolu au PLUi est précisé à l'article L. 121-1 de ce même code :

*« [...] les plans locaux d'urbanisme [...] déterminent les conditions permettant d'assurer, dans le respect des objectifs du développement durable :*

*1° l'équilibre entre :*

- a) Le renouvellement urbain, le développement urbain maîtrisé, la restructuration des espaces urbanisés, la revitalisation des centres urbains et ruraux ;*
- b) l'utilisation économe des espaces naturels, la préservation des espaces affectés aux activités agricoles et forestières, et la protection des sites, des milieux et paysages naturels ;*
- c) La sauvegarde des ensembles urbains et du patrimoine bâti remarquables ;*
- d) Les besoins en matière de mobilité.*

*1° bis La qualité urbaine, architecturale et paysagère, notamment des entrées de ville ;*

*2° La diversité des fonctions urbaines et rurales et la mixité sociale dans l'habitat, en prévoyant des capacités de construction et de réhabilitation suffisantes pour la satisfaction, sans discrimination, des besoins présents et futurs de l'ensemble des modes d'habitat, d'activités économiques, touristiques, sportives, culturelles et d'intérêt général ainsi que d'équipements publics et d'équipement commercial, en tenant compte en particulier des objectifs de répartition géographiquement équilibrée entre emploi, habitat, commerces et services, d'amélioration des performances énergétiques, de développement des communications électroniques, de diminution des obligations de déplacements motorisés et de développement des transports alternatifs à l'usage individuel de l'automobile ;*

*3° La réduction des émissions de gaz à effet de serre, la maîtrise de l'énergie et la production énergétique à partir de sources renouvelables, la préservation de la qualité de l'air, de l'eau, du sol et du sous-sol, des ressources naturelles, de la biodiversité, des écosystèmes, des espaces verts, la préservation et la remise en bon état des continuités écologiques, et la prévention des risques naturels prévisibles, des risques miniers, des risques technologiques, des pollutions et des nuisances de toute nature. »*

Les choix qu'elle aura à opérer dans le cadre de ses compétences devront permettre à la collectivité d'élaborer son PLUi dans la perspective de l'atteinte de ces objectifs généraux.

L'attention de l'autorité compétente pour conduire la procédure est tout d'abord attirée sur la mise en application des principes qui guident la planification territoriale, tels qu'ils ont été instaurés par la loi relative à la solidarité et au renouvellement urbains (SRU) du 13 décembre 2000 et réaffirmés par la loi Urbanisme et Habitat du 2 juillet 2003.

Ces principes se traduisent par trois objectifs majeurs :

- le renouvellement urbain,
- la solidarité sociale,
- la cohérence à l'échelle de l'agglomération entre la planification urbaine et les politiques du logement social, des transports collectifs et de l'équipement commercial.



Par ailleurs, il faut souligner que les lois issues du « Grenelle de l'Environnement » ont également apporté des évolutions significatives s'agissant des démarches de planification de l'urbanisme. Ces évolutions concernent à la fois les principes fondamentaux qui encadrent les projets d'aménagement et d'urbanisme et le contenu réglementaire des documents de planification.

La loi n°2009-967 du 3 août 2009 de programmation relative à la mise en œuvre du Grenelle de l'environnement, dite loi Grenelle I, a renforcé dans le code de l'urbanisme les objectifs liés au développement durable, en particulier :

- la lutte contre l'étalement urbain et la limitation de la consommation des espaces naturels, agricoles et forestiers,
- le lien entre urbanisme et déplacements (consommation d'énergie et lutte contre les gaz à effet de serre),
- la préservation de la biodiversité, notamment à travers la conservation, la restauration et la création de continuités écologiques.

La loi n°2010-788 du 12 juillet 2010 portant engagement national pour l'environnement, appelée aussi loi Grenelle II, est venue préciser les outils concrets permettant d'atteindre ces objectifs dans les documents de planification.

Ce texte pose également le principe de l'élaboration des PLU à l'échelle intercommunale, notamment pour les communautés d'agglomération et communautés de communes qui se sont dotées de cette compétence.

Les principes de la planification et le cadre dans lequel doivent s'élaborer les documents d'urbanisme sont exprimés dans les articles L. 110 et L. 121-1 du code de l'urbanisme.

Le paysage des documents d'urbanisme locaux, composé du Schéma de Cohérence Territoriale (SCoT), du Plan Local d'Urbanisme (PLU), de la carte communale, est complété par le Plan Local d'Urbanisme intercommunal (PLUi).

La loi n°2014-366 du 24 mars 2014 pour l'accès au logement et un urbanisme rénové, dite loi Alur, expose parmi ses motifs que « Pour assurer la transition écologique des territoires tout en donnant aux acteurs les moyens d'atteindre cet objectif, il est essentiel de travailler à la fois à l'aménagement et au développement du territoire, d'une part, mais aussi à la préservation des espaces naturels et agricoles, d'autre part. »

En ce qui concerne les PLUi, le titre IV de la loi Alur vise plus particulièrement à :

- modifier la présentation et le contenu des règles que peut fixer le PLUi ;
- lutter contre l'étalement urbain et la consommation d'espaces naturels, agricoles et forestiers, par l'analyse de la capacité de densification et de renouvellement urbain et l'exposé de la stratégie foncière en découlant ;
- moderniser les documents de planification communaux et intercommunaux par :
  - la prise en compte de l'ensemble des modes d'habitat permanent,
  - la transformation des POS en PLU, avec retour au RNU en cas de caducité des POS,

- le transfert de la compétence en matière de documents d'urbanisme,
- le renforcement de la collaboration entre l'EPCI et les communes membres,
- la modernisation du PLUi,
- l'encadrement des effets des changements de périmètres des EPCI sur les PLU.

Pour plus d'informations, le ministère du logement et de l'égalité des territoires propose deux rubriques différentes sur son site internet :

– « Un urbanisme et un aménagement rénovés pour relancer la construction » permet une approche de la loi sous forme de questions-réponses

<http://www.territoires.gouv.fr/un-urbanisme-et-un-amenagement-renoves-pour-relancer-la-construction>

– la rubrique dédiée à la loi Alur propose notamment des fiches techniques thématiques

<http://www.territoires.gouv.fr/spip.php?page=accueil-sous-site&site=432>

La loi n°2014-1170 du 13 octobre 2014 d'avenir pour l'agriculture, l'alimentation et la forêt, dite LAAAF a apporté des modifications et précisions à la version initiale de la loi Alur, notamment :

- Dans les zones A et N, des bâtiments peuvent être désignés par le PLU afin de faire l'objet d'un éventuel changement de destination. De plus, l'extension des bâtiments d'habitation situés dans les STECAL est autorisée, dès lors que celle-ci ne compromet pas l'activité agricole ou la qualité paysagère du site.

*Pour plus de détails, voir chapitre « [3.3.1. Le rapport de présentation](#) »*

- Une procédure de révision de POS doit respecter l'ensemble des dispositions de la loi Alur prévues pour les PLU.
- Les PLU déjà approuvés avant la loi Alur intègrent lors de leur prochaine révision l'analyse de la capacité de densification et de mutation des espaces bâtis, l'inventaire des capacités de stationnement et les conditions de réalisation du bilan de la consommation d'espaces naturels, agricoles et forestiers, ainsi que les objectifs chiffrés de réduction de consommation d'espace et la composante paysagère.

Enfin, la loi n°2014-1545 du 20 décembre 2014 relative à la simplification de la vie des entreprises et portant diverses dispositions de simplification et de clarification du droit et des procédures administratives comporte des dispositions relatives à l'urbanisme, ces nouvelles dispositions concernant notamment :

- l'élaboration des PLUi :

Si l'élaboration d'un plan local d'urbanisme intercommunal est engagée entre le 27 mars 2014 et le 31 décembre 2015, les dates et délais ne s'opposent pas aux PLU et POS applicables sur le territoire de l'EPCI :

- au troisième alinéa du V de l'article 19 de la loi n°2010-788 du 12 juillet 2010 portant engagement national pour l'environnement (date dite de « Grenellisation » des PLU du 1<sup>er</sup> janvier 2017) ;

- aux deuxième et avant-dernier alinéas du IV de l'article L. 111-1-1 du code de l'urbanisme (délais de mise en compatibilité ou de prise en compte d'un document de rang supérieur) ;
- aux deux derniers alinéas de l'article L. 123-19 du code de l'urbanisme (dates de caducité des POS).

Le dispositif est applicable tout au long de la procédure si, de manière cumulative :

- le débat sur le plan d'aménagement et de développement durables (PADD) a lieu au sein de son organe délibérant de l'EPCI, avant le 27 mars 2017 ;
- **et** si l'approbation du PLUi a lieu avant le 31 décembre 2019.

Si le débat sur le PADD ou l'approbation n'ont pas lieu dans les délais requis, le dispositif cesse de s'appliquer immédiatement et les dates et délais mentionnés au 1<sup>er</sup> alinéa de l'article 13 s'appliquent à nouveau aux PLU et POS en vigueur sur le territoire de l'EPCI.

- l'achèvement par un EPCI nouvellement compétent des procédures PLU engagées par les communes :

La loi précise explicitement que les EPCI qui sont nouvellement compétents en matière de PLU, de document en tenant lieu ou de carte communale peuvent achever toutes les procédures d'élaboration ou d'évolution des documents d'urbanisme engagées par une commune avant la date du transfert de la compétence à l'EPCI.

Dans le cas de l'achèvement d'une procédure de PLU communal, l'avis de la commune est requis. Cette mesure vise à sécuriser juridiquement les procédures et garantir la continuité des politiques locales.

## 2 Les services de l'État

Les services de l'État sont appelés à intervenir à plusieurs titres lors d'une procédure d'élaboration de PLUi.

### 2.1 L'État associé à l'élaboration du PLUi

Après la transmission de la délibération prescrivant l'établissement du document d'urbanisme, l'État porte à la connaissance de l'EPCI « *le cadre législatif et réglementaire à respecter, ainsi que les projets des collectivités territoriales et de l'État en cours d'élaboration ou existants. Tout retard ou omission dans la transmission de ces informations est sans effet sur les procédures engagées par les communes ou leurs groupements* » (article L. 121-2 du code de l'urbanisme).

L'État doit également faire parvenir les dispositions particulières applicables au territoire concerné, notamment les servitudes d'utilité publique, les projets d'intérêt général et les opérations d'intérêt national.

Le préfet transmet également les études techniques nécessaires à l'exercice de leur compétence en matière d'urbanisme dont il dispose.

L'ensemble de ces informations est tenu à la disposition du public par les communes et/ou leurs groupements compétents ; de même que tout ou partie des documents annexés à ce porter à connaissance peuvent être joints au dossier d'enquête publique. Cette mesure va dans le sens de la démocratisation des documents d'urbanisme.

L'autre facette de la participation de l'État à l'élaboration des documents d'urbanisme, outre le porter à connaissance, est l'association régie par les articles L. 123-7 et L. 121-4 du code de l'urbanisme.

Cette phase a pour objectif d'ouvrir un dialogue fructueux entre l'autorité compétente et les personnes publiques grâce à un échange des points de vue de chacun sur l'aménagement et le développement durables du territoire intercommunal.

L'association est le moment où l'État, ou toute autre personne publique, exprime ses attentes et objectifs résultant des politiques nationales (transport, habitat, politique de la ville, aménagement du territoire, universités, environnement, ...) et plus généralement son point de vue et ses réflexions stratégiques sur le territoire.

## 2.2 Le contrôle de la légalité

L'obligation de transmettre au préfet les actes et délibérations des collectivités territoriales obéit à un double impératif.

Il s'agit d'abord d'une mesure de publicité. La transmission conditionne l'opposabilité aux tiers de ces actes ou délibérations. Si la transmission est incomplète (oubli d'annexes, ...), elle est considérée comme inaboutie.

Par ailleurs, dans le cadre de ce contrôle a posteriori, les actes ainsi transmis font l'objet d'un **contrôle de la légalité**, contrôle d'une part externe, c'est-à-dire portant sur des irrégularités de forme et de procédure, et d'autre part interne (violation de normes supérieures, de règles, ...).

Il s'agit d'éviter les incohérences graves et de veiller à la prise en compte des intérêts des différentes collectivités.

## 2.3 L'évaluation environnementale (article L. 121-10 du code de l'urbanisme)

Le PLUi est soumis à évaluation environnementale s'il est concerné par l'un au moins des points suivants :

- il couvre un territoire qui intersecte un site Natura 2000 ;
- il couvre le territoire d'au moins une commune littorale ;
- il couvre un territoire situé en zone de montagne et prévoit la réalisation d'une unité touristique nouvelle soumise à autorisation en application de l'article L. 145-11 du code de l'urbanisme ;
- il tient lieu de Plan de Déplacement Urbain (PDU) ;
- il tient lieu de Schéma de Cohérence Territoriale (SCoT).

S'il n'est pas soumis à évaluation environnementale pour l'une de ces raisons, alors il est soumis à examen au cas par cas : l'autorité environnementale décidera s'il est soumis ou non à évaluation.

Cette autorité est le préfet de département.

Elle est mobilisée pour :

- se prononcer au cas par cas sur la nécessité de procéder à une évaluation environnementale du PLUi ;
- donner un avis sur les projets de PLUi arrêtés ayant fait l'objet d'une évaluation environnementale ;
- se prononcer sur le degré de précision attendu des informations contenues dans le rapport de présentation.

La personne publique responsable transmet, après le débat relatif aux orientations du PADD pour l'élaboration ou pour la révision d'un PLUi portant atteinte aux orientations du PADD, à l'autorité administrative de l'État compétente en matière d'environnement les informations suivantes (article R. 121-14-1 du code de l'urbanisme) :

- une description des caractéristiques principales du document,
- une description des caractéristiques principales, de la valeur et de la vulnérabilité de la zone susceptible d'être touchée par la mise en œuvre du document,
- une description des principales incidences sur l'environnement et la santé humaine de la mise en œuvre du document.

Dès réception du dossier, l'autorité compétente en accuse réception, en indiquant la date à laquelle est susceptible de naître la décision implicite. Elle dispose d'un délai de trois mois suivant la date de la saisine.

L'avis est, dès sa signature, mis en ligne sur son site internet et transmis à la personne publique responsable. Il est, s'il y a lieu, joint au dossier d'enquête publique ou mis à la disposition du public.

À défaut de s'être prononcée dans les délais réglementaires, l'autorité administrative de l'État en matière d'environnement, est réputée n'avoir aucune observation à formuler. Une information sur cette absence d'avis figure sur son site internet.

## 3 Le PLUi

Les articles L. 123-1 et suivants du code de l'urbanisme (CU) décrivent le contenu, la portée, les modalités d'élaboration / de révision, les possibilités d'évolution du PLUi.

### 3.1 Le déroulement de la procédure d'élaboration / de révision

#### 3.1.1 La délibération de prescription (article L. 123-6 du CU)

Le PLUi est élaboré à l'initiative et sous la responsabilité de l'EPCI lorsqu'il est doté de la compétence en matière de PLU, en collaboration avec les communes membres. Le conseil communautaire arrête les modalités de cette collaboration après avoir réuni une conférence intercommunale rassemblant, à l'initiative de son président, l'ensemble des maires des communes membres.

Dans les autres cas, le PLU est élaboré à initiative et sous la responsabilité de la commune, le cas échéant en collaboration avec l'EPCI dont elle est membre.

La délibération du conseil communautaire prescrit l'établissement du PLUi et précise les modalités de concertation ainsi que les objectifs poursuivis par la collectivité. Elle est notifiée aux personnes publiques listées dans le tableau de la rubrique [« 3.5. Rappel de la procédure »](#).

À compter de la publication de la délibération prescrivant l'élaboration d'un PLUi, l'autorité compétente peut décider de surseoir à statuer, dans les conditions et délais prévus à l'article L. 111-8 du code de l'urbanisme, sur les demandes d'autorisation concernant des constructions, installations ou opérations qui seraient de nature à compromettre ou à rendre plus onéreuse l'exécution du futur plan.

L'élaboration du PLUi est l'occasion de débattre, tout au long de la procédure, tant au sein du conseil communautaire qu'avec la population, les associations locales et les autres personnes concernées, des objectifs de développement, des projets d'aménagement et des dispositions retenues pour les mettre en œuvre (article L. 300-2 du code de l'urbanisme).

Le bilan de la concertation est présenté par le président de l'EPCI au conseil communautaire, qui en délibère préalablement à l'arrêt du projet de PLUi ou au plus tard de façon simultanée (discussion sur les observations du public ou le contenu des échanges en réunion publique).

Lorsqu'il est élaboré par un EPCI compétent, le PLUi peut comporter des plans de secteur qui couvrent chacun l'intégralité du territoire d'une ou plusieurs communes membres de l'EPCI et qui précisent les orientations d'aménagement et de programmation ainsi que le règlement spécifiques à ce secteur.

Une ou plusieurs communes membres d'une communauté de communes ou d'une communauté d'agglomération peuvent demander à être couvertes par un plan de secteur. Après un débat au sein de l'organe délibérant de l'EPCI, celui-ci délibère sur l'opportunité d'élaborer ce plan.

### **3.1.2 Le rôle de l'État (article L. 123-7 du CU)**

Le préfet ou la collectivité peuvent demander à ce que les services de l'État soient associés à l'élaboration du projet de PLUi.

Le préfet transmet à la collectivité le porter à connaissance, objet du présent rapport (articles L. 121-2 et R. 121-1 du code de l'urbanisme).

### **3.1.3 Le débat sur les orientations générales du projet d'aménagement et de développement durables – PADD (article L. 123-9 du CU)**

Le premier alinéa de l'article L. 123-9 du code de l'urbanisme prévoit qu'un débat sur les orientations générales du PADD est organisé au sein du conseil communautaire et des conseils municipaux, au plus tard deux mois avant l'examen du projet de plan local d'urbanisme.

C'est une occasion pour les membres du conseil de débattre sur les orientations générales du projet et de pouvoir émettre leurs observations avant que ne leur soit présenté le projet définitif, prêt à être arrêté.

Ce débat fait l'objet d'un point à l'ordre du jour du conseil communautaire et des conseils municipaux et d'un compte rendu. Il est déconseillé de délibérer formellement à l'issue de ce débat.

En application du décret du 23 août 2012 relatif à l'évaluation environnementale des documents d'urbanisme, l'EPCI soumis transmet à l'autorité environnementale les informations suivantes :

- une description des caractéristiques principales du document ;
- une description des caractéristiques principales, de la valeur et de la vulnérabilité de la zone susceptible d'être touchée par la mise en œuvre du document ;
- une description des principales incidences sur l'environnement et la santé humaine de la mise en œuvre du document.

Dès réception de ces documents, l'autorité environnementale en accusera réception et disposera de deux mois pour décider de soumettre ou non le PLUi à évaluation environnementale. L'absence de réponse dans ce délai implique que le PLUi est soumis à évaluation environnementale.

Lorsqu'une commune membre de l'EPCI émet un avis défavorable sur les orientations d'aménagement et de programmation (OAP) ou les dispositions du règlement qui la concernent directement, le conseil communautaire délibère à nouveau et arrête le projet de PLUi à la majorité des deux tiers des suffrages exprimés.

### **3.1.4 La délibération arrêtant le projet de PLUi (article L. 123-9 du CU)**

Lorsque l'élaboration du PLUi est terminée, le conseil communautaire délibère pour arrêter le PLUi, et faire le bilan de la concertation.

L'arrêt du projet de PLUi peut intervenir au plus tôt deux mois après le débat sur les orientations générales du PADD.



Cette délibération est transmise au contrôle de légalité et affichée un mois en mairies et au siège de l'EPCI.

Le projet de PLUi arrêté est soumis à enquête publique.

Le projet de PLUi n'est pas modifiable jusqu'à la fin de l'enquête publique.

### **3.1.5 Les consultations sur le projet de PLUi arrêté (article L. 123-9 du CU)**

La collectivité communique le projet de PLUi arrêté au préfet pour avis, ainsi qu'aux autres personnes publiques associées.

Si le PLUi fait l'objet d'une évaluation environnementale, la collectivité saisit l'autorité de l'État compétente en matière d'environnement pour avis au titre de l'article L. 121-12 du code de l'urbanisme.

Toute élaboration d'un PLU d'une commune située en dehors du périmètre d'un SCoT approuvé et ayant pour conséquence une réduction des surfaces des espaces naturels, agricoles et forestiers est soumise pour avis à la commission départementale de la préservation des espaces naturels, agricoles et forestiers prévue à l'article L. 112-1-1 du code rural et de la pêche maritime. L'avis de la commission, depuis la publication de la loi Alur, est aussi requis pour délimiter, à titre exceptionnel, des secteurs de taille et de capacité d'accueil limitées (STECAL) dans les zones naturelles, agricoles ou forestières.

Le projet de PLUi arrêté est communiqué aux personnes publiques (voir tableau récapitulatif de la rubrique [« 3.5. Rappel de la procédure »](#)), ainsi que, à leur demande, aux communes limitrophes, aux EPCI directement intéressés, à la CDPENAF, ainsi qu'à l'établissement public chargé d'un SCoT dont la commune est limitrophe, lorsqu'elle n'est pas couverte par un tel schéma.

Le projet de PLU tenant lieu de programme local de l'habitat (PLH) est également soumis pour avis au comité régional de l'habitat et de l'hébergement.

Ces personnes publiques ont trois mois pour donner leur avis.

### **3.1.6 L'enquête publique (article L. 123-10 du CU)**

L'enquête publique réalisée conformément au chapitre III du titre II du livre Ier du code de l'environnement, porte sur le projet arrêté et sa procédure est strictement encadrée dans ses modalités et dans ses délais par la loi du 12 juillet 1983 dite loi Bouchardeau, qui a été complétée par la loi relative à la démocratie de proximité du 27 février 2002.

Le dossier de PLUi soumis à enquête publique comprend :

- le dossier du projet de PLUi tel qu'il a été arrêté, composé du rapport de présentation, du PADD, des orientations d'aménagement et de programmation, du règlement ainsi que de leurs documents graphiques et des annexes,
- les avis recueillis en application des articles L. 121-5 (avis d'associations), L. 123-8 et L. 123-9 du code de l'urbanisme (avis des personnes publiques associées ou consultées) émis sur ce projet,
- à la discrétion de la collectivité, tout ou partie des éléments du PAC transmis à la collectivité par le préfet.

Après l'expiration du délai d'enquête (1 mois), le commissaire enquêteur transmet au président de l'EPCI le dossier de l'enquête avec le rapport et ses conclusions motivées en précisant si elles sont favorables ou non dans un délai d'un mois à compter de la clôture de l'enquête publique.

Le rapport et ses conclusions motivées sont rendus publics.

### **3.1.7 La délibération approuvant le PLUi (article L. 123-10 du CU)**

Après l'enquête publique, les avis qui ont été joints au dossier, les observations du public et le rapport du commissaire enquêteur sont présentés lors d'une conférence intercommunale rassemblant les maires des communes membres de l'EPCI. Ensuite, le conseil communautaire approuve le projet de PLUi à la majorité des suffrages exprimés, en tenant compte des avis qui ont été joints au dossier, des observations du public et du rapport du commissaire enquêteur.

### **3.1.8 La position du préfet (article L. 123-12 du CU)**

Lorsque le PLUi porte sur un territoire couvert par un SCoT approuvé, il est exécutoire dès lors qu'il a été publié et transmis au préfet dans les conditions définies aux articles L. 2131-1 et L. 2131-2 du code général des collectivités territoriales (CGCT).

Lorsque le PLUi porte sur un territoire qui n'est pas couvert par un SCoT approuvé, ou lorsqu'il comporte des dispositions tenant lieu de programme local de l'habitat, il est publié et transmis au préfet dans les conditions définies aux articles L. 2131-1 et L. 2131-2 du CGCT. Il devient exécutoire à l'issue d'un délai d'un mois à compter de sa transmission au préfet.

Toutefois, dans ce délai, le préfet notifie par lettre motivée à l'EPCI, les modifications qu'il estime nécessaire d'apporter au plan lorsque les dispositions de celui-ci :

*« 1° Ne sont pas compatibles avec les directives territoriales d'aménagement maintenues en vigueur après la publication de la loi n°2010-788 du 12 juillet 2010 portant engagement national pour l'environnement ou avec les prescriptions particulières prévues par le III de l'article L. 145-7 et, en l'absence de celles-ci, avec les dispositions particulières aux zones de montagne et au littoral mentionnées à l'article L. 111-1-1 ;*

*2° Compromettent gravement les principes énoncés aux articles L. 110 et L. 121-1, sont contraires à un projet d'intérêt général, autorisent une consommation excessive de l'espace, notamment en ne prévoyant pas la densification des secteurs desservis par les transports ou les équipements collectifs, ou ne prennent pas suffisamment en compte les enjeux relatifs à la préservation ou à la remise en bon état des continuités écologiques ;*

*3° Dans le cas où le plan comporte des dispositions tenant lieu de plan local de l'habitat, ces dispositions ne répondent pas aux objectifs de répartition équilibrée et diversifiée de l'offre de logements, de renouvellement du parc immobilier et d'accroissement du nombre de logements et de places d'hébergement nécessaires, en application des dispositions de l'article L. 302-2 du code de la construction et de l'habitation, ou ont fait l'objet d'un avis défavorable ou de réserves émises par le comité régional de l'habitat et de l'hébergement ;*

*4° Font apparaître des incompatibilités manifestes avec l'utilisation ou l'affectation des sols des communes voisines ;*

*5° Sont manifestement contraires au programme d'action visé à l'article L. 141-7 ;*

*6° Comprennent des dispositions applicables aux entrées de ville incompatibles avec la prise en compte des nuisances, de la sécurité, de la qualité urbaine, architecturale et paysagère ;*

*7° Sont de nature à compromettre la réalisation d'un programme local de l'habitat, d'un schéma de cohérence territoriale, d'un schéma de secteur ou d'un schéma de mise en valeur de la mer en cours d'établissement ;*

*8° Font apparaître une ou des incompatibilités manifestes avec l'organisation des transports prévue par l'autorité organisatrice des transports territorialement compétente. »*

Dans ce cas, le PLUi ne devient exécutoire qu'après l'intervention, la publication et la transmission au préfet des modifications demandées.

À compter du 1<sup>er</sup> janvier 2020, la publication prévue au premier alinéa de l'article L. 2131-1 du CGCT s'effectue sur le portail national de l'urbanisme prévu à l'article L. 129-1 du CU selon des modalités fixées par arrêté du ministre chargé de l'urbanisme.

Le document demeure consultable au siège de l'EPCI et dans les mairies des communes membres concernées.

### **3.2 Les évaluations post approbation (article L. 123-12-1 du CU)**

Le conseil communautaire procède, neuf ans au plus tard après la délibération portant approbation du PLUi, à une analyse des résultats de l'application de ce plan au regard des objectifs prévus à l'article L. 121-1 du code de l'urbanisme et, si le PLUi fait office de plan de déplacement urbain, aux articles L. 1214-1 et L. 1214-2 du code des transports.

Lorsque le PLUi tient lieu de programme local de l'habitat (PLH), la durée de neuf ans précédemment mentionnée est ramenée à six ans et l'évaluation porte également sur les résultats de l'application de ce plan au regard des objectifs prévus à l'article L. 302-1 du code de la construction et de l'habitation.

Dans ce cas, cette analyse doit également être faite tous les trois ans, dès lors que le plan n'a pas été mis en révision. Ce bilan est transmis au préfet de département.

Cette analyse des résultats, organisée tous les neuf ans ou, si le PLU tient lieu de PLH, tous les six ans, donne lieu à une délibération du conseil communautaire sur l'opportunité de réviser ce plan.

Lorsque le PLU tient lieu de PLH, le préfet peut demander les modifications qu'il estime nécessaire d'apporter au plan lorsque ce dernier ne répond pas aux objectifs définis à l'article L. 302-2 du code de la construction et de l'habitation. Dans un délai d'un mois, l'EPCI fait connaître au préfet s'il entend procéder aux modifications. À défaut d'accord ou à défaut d'une délibération approuvant les modifications demandées dans un délai d'un an à compter de la demande de modifications, le préfet engage une modification ou une révision du plan.

### **3.3 Le contenu du PLUi (article L. 123-1 du CU)**

L'article L. 123-1 fixe le contenu du dossier de PLUi : il comprend un rapport de présentation, un projet d'aménagement et de développement durables (PADD), des orientations d'aménagement et de programmation (OAP), un règlement et des annexes.

Lorsque le PLUi tient lieu de programme local de l'habitat ou de plan de déplacements urbains, il comprend également un programme d'orientations et d'actions, document qui comprend toute mesure ou tout élément d'information nécessaire à la mise en œuvre de la politique de l'habitat ou des transports et des déplacements définie par le PLUi.

Chacun de ces éléments peut comprendre un ou plusieurs documents graphiques.

#### **3.3.1 Le rapport de présentation (article L. 123-1-2 du CU)**

Le rapport de présentation est un document qui explique la façon dont le PLUi a été élaboré, la façon dont il respecte la législation ainsi que les incidences qu'il est susceptible d'avoir sur l'environnement. Il est destiné à être lu par le public et à ce titre se doit d'être lisible, accessible et compréhensible.

Le rapport de présentation explique les choix retenus pour établir le PADD, les OAP et le règlement. Il s'appuie sur un diagnostic établi au regard des prévisions économiques et démographiques et des besoins répertoriés en matière de développement économique, de surfaces et de développement agricoles, de développement forestier, d'aménagement de l'espace, d'environnement, notamment en matière de biodiversité, d'équilibre social de l'habitat, de transports, de commerce, d'équipements et de services.

Il justifie les objectifs compris dans le PADD au regard des objectifs de consommation de l'espace fixés, le cas échéant, par le SCoT et au regard des dynamiques économiques et démographiques.

Il présente une analyse de la consommation d'espaces naturels, agricoles et forestiers au cours des dix années précédant l'approbation du plan ou depuis la dernière révision du document d'urbanisme.

La loi Alur met l'accent sur la lutte contre l'étalement urbain puisque le rapport de présentation doit aussi analyser la capacité de densification et de mutation de l'ensemble des espaces bâtis, en tenant compte des formes urbaines et architecturales. Il expose les dispositions qui favorisent la densification de ces espaces ainsi que la limitation de la consommation des espaces naturels, agricoles ou forestiers.

Il établit un inventaire des capacités de stationnement de véhicules motorisés, de véhicules hybrides et électriques et de vélos des parcs ouverts au public et des possibilités de mutualisation de ces capacités.

La constitution du rapport de présentation est donnée par les articles R. 123-2 (sans évaluation environnementale) ou R. 123-2-1 (avec évaluation environnementale) du code de l'urbanisme.

<p align="center"><b>PLUi</b> <b>sans évaluation environnementale</b> <b>(R 123-2 du code de l'urbanisme)</b></p>	<p align="center"><b>PLUi</b> <b>avec évaluation environnementale</b> <b>(R 123-2-1 du code de l'urbanisme)</b></p>
<p><b>Le rapport de présentation :</b></p>	<p><b>Le rapport de présentation :</b></p>
<p>1° Expose le diagnostic prévu au deuxième alinéa de l'article L. 123-1-2 ;</p>	<p>1° Expose le diagnostic prévu au deuxième alinéa de l'article L. 123-1-2 et décrit l'articulation du plan avec les autres documents d'urbanisme et les plans ou programmes mentionnés à l'article L. 122-4 du code de l'environnement avec lesquels il doit être compatible ou qu'il doit prendre en considération ;</p>
<p>2° Analyse l'état initial de l'environnement, présente une analyse de la consommation d'espaces naturels, agricoles et forestiers et justifie les objectifs de modération de cette consommation et de lutte contre l'étalement urbain arrêtés dans le PADD au regard, notamment, des objectifs fixés, le cas échéant, par le SCoT, et des dynamiques économiques et démographiques ;</p>	<p>2° Analyse l'état initial de l'environnement et les perspectives de son évolution en exposant, notamment, les caractéristiques des zones susceptibles d'être touchées de manière notable par la mise en œuvre du plan ;</p>
<p>4° Évalue les incidences des orientations du plan sur l'environnement et expose la manière dont le plan prend en compte le souci de sa préservation et de sa mise en valeur ;</p>	<p>3° Analyse les incidences notables prévisibles de la mise en œuvre du plan sur l'environnement et expose les conséquences éventuelles de l'adoption du plan sur la protection des zones revêtant une importance particulière pour l'environnement, en particulier l'évaluation des incidences Natura 2000 mentionnée à l'article L. 414-4 du code de l'environnement ;</p>
<p>3° Explique les choix retenus pour établir le PADD et, le cas échéant, les orientations d'aménagement et de programmation ; il expose les motifs de la délimitation des zones, des règles et des orientations d'aménagement et de programmation mentionnées au 1 de l'article L. 123-1-4, des règles qui y sont applicables, notamment au regard des objectifs et orientations du PADD ;</p>	<p>4° Explique les choix retenus pour établir le PADD, au regard notamment des objectifs de protection de l'environnement établis au niveau international, communautaire ou national, et, le cas échéant, les raisons qui justifient le choix opéré au regard des solutions de substitution raisonnables tenant compte des objectifs et du champ d'application géographique du plan. Il expose les motifs de la délimitation des zones, des règles qui y sont applicables et des orientations d'aménagement.</p>
<p>Il justifie l'institution des secteurs des zones urbaines où les constructions ou installations d'une superficie supérieure à un seuil défini par le règlement sont interdites en application du a de l'article L. 123-2 ;</p>	
<p>5° Précise les indicateurs qui devront être élaborés pour l'évaluation des résultats de l'application du plan prévue à l'article L. 123-12-1.</p>	<p>5° Présente les mesures envisagées pour éviter, réduire et, si possible, compenser, s'il y a lieu, les conséquences dommageables de la mise en œuvre du plan sur l'environnement ;</p>

	6° Définit les critères, indicateurs et modalités retenus pour l'analyse des résultats de l'application du plan prévue par l'article L. 123-12-2. Ils doivent permettre notamment de suivre les effets du plan sur l'environnement afin d'identifier, le cas échéant, à un stade précoce, les impacts négatifs imprévus et envisager, si nécessaire, les mesures appropriées ;
	7° Comprend un résumé non technique des éléments précédents et une description de la manière dont l'évaluation a été effectuée.
	Le rapport de présentation est proportionné à l'importance du plan local d'urbanisme, aux effets de sa mise en œuvre ainsi qu'aux enjeux environnementaux de la zone considérée.
En cas de modification, de révision ou de mise en compatibilité dans les cas prévus aux articles R. 123-23-1, R. 123-23-2, R. 123-23-3 et R. 123-23-4, le rapport de présentation est complété par l'exposé des motifs des changements apportés.	
	Le rapport de présentation peut se référer aux renseignements relatifs à l'environnement figurant dans d'autres études, plans ou documents.

De plus, l'article R. 123-2-2 du code de l'urbanisme prévoit que lorsque le plan est élaboré par un EPCI, le rapport de présentation :

- comprend le diagnostic sur le fonctionnement du marché local du logement et sur les conditions d'habitat définies par l'article R. 302-1-1 du code de la construction et de l'habitation,
- expose les dispositions retenues en matière de transports et de déplacements dans le PADD et dans les OAP, si l'EPCI est autorité organisatrice des transports urbains.

### **3.3.2 Le projet d'aménagement et de développement durables – PADD (article L. 123-1-3 du CU)**

Le PADD définit les orientations générales des politiques d'aménagement, d'équipement, d'urbanisme, de paysage, de protection des espaces naturels, agricoles et forestiers, et de préservation ou de remise en bon état des continuités écologiques.

Le PADD arrête les orientations générales concernant l'habitat, les transports et les déplacements, le développement des communications numériques, l'équipement commercial, le développement économique et les loisirs, retenues pour l'ensemble de l'EPCI.

Il fixe des objectifs chiffrés de modération de la consommation de l'espace et de lutte contre l'étalement urbain.

Lorsque le PLU est élaboré par un EPCI, le PADD énonce, en outre, les principes et objectifs mentionnés aux a à c et f de l'article R. 302-1-2 du code de la construction et de l'habitation.

Lorsque le document d'urbanisme est élaboré par un EPCI qui est autorité organisatrice des transports urbains, le PADD détermine, en outre, les principes mentionnés à l'article L. 1214-1 du code des transports.

Il est l'expression du projet de la collectivité exprimé dans le respect des articles L. 110 et L. 121-1 du code de l'urbanisme. À ce titre, il est nécessaire que les orientations générales de ce projet soient quantifiées, caractérisées et planifiées dans le temps. Ainsi le PADD ne doit pas être une reformulation du code de l'urbanisme.

Ce document donne le cadre de l'élaboration des orientations d'aménagement et de programmation et du règlement.

Le décret n°2012-995 du 23 août 2012 a prévu le cas des procédures PLUi soumises à un examen au cas par cas. Le maître d'ouvrage du PLUi devra saisir l'autorité environnementale pour savoir si cette procédure doit faire l'objet d'une évaluation environnementale.

L'autorité environnementale devra être saisie juste après le débat sur les orientations du PADD lors de l'élaboration ou la révision « générale » du PLUi (c'est-à-dire une révision portant atteinte aux orientations du PADD).

### **3.3.3 Les orientations d'aménagement et de programmation – OAP (article L. 123-1-4 du CU)**

Dans le respect des orientations définies par le projet d'aménagement et de développement durables, les OAP comprennent des dispositions portant sur l'aménagement, l'habitat, les transports et les déplacements.

*« 1. En ce qui concerne l'aménagement, les orientations peuvent définir les actions et opérations nécessaires pour mettre en valeur l'environnement, notamment les continuités écologiques, les paysages, les entrées de villes et le patrimoine, lutter contre l'insalubrité, permettre le renouvellement urbain et assurer le développement de la commune. Elles peuvent favoriser la mixité fonctionnelle en prévoyant qu'en cas de réalisation d'opérations d'aménagement, de construction ou de réhabilitation, un pourcentage de ces opérations est destiné à la réalisation de commerces.*

*Elles peuvent comporter un échancier prévisionnel de l'ouverture à l'urbanisation des zones à urbaniser et de la réalisation des équipements correspondants.*

*Elles peuvent porter sur des quartiers ou des secteurs à mettre en valeur, réhabiliter, restructurer ou aménager.*

*Elles peuvent prendre la forme de schémas d'aménagement et préciser les principales caractéristiques des voies et espaces publics.*

*Elles peuvent adapter la délimitation des périmètres, en fonction de la qualité de la desserte, où s'applique le plafonnement à proximité des transports prévus à l'article L. 123-1-13.*

*2. En ce qui concerne l'habitat, dans le cas des plans locaux d'urbanisme tenant lieu de programme local de l'habitat, ces orientations précisent les actions et opérations d'aménagement visant à poursuivre les objectifs énoncés à l'article L. 302-1 du code de la construction et de l'habitation.*

*3. En ce qui concerne les transports et les déplacements, dans le cas des plans tenant lieu de plan de déplacements urbains, elles précisent les actions et opérations d'aménagement visant à poursuivre les principes et les objectifs énoncés aux articles L. 1214-1 et L. 1214-2 du code des transports. »*



En l'absence de SCoT, les OAP d'un PLU élaboré par un EPCI comprennent les dispositions mentionnées à l'article L. 122-1-9 du code de l'urbanisme (équipement commercial et artisanal).

De plus, lorsque le PLUi tient lieu de programme local de l'habitat ou de plan de déplacements urbains, il intègre également un programme d'orientations et d'actions (POA). Le POA comprend toute mesure ou tout élément d'information nécessaire à la mise en œuvre de la politique de l'habitat ou des transports et des déplacements définie par le PLUi tenant lieu de PLH ou de PDU.

### **3.3.4 Le règlement (articles L. 123-1-5 et R. 123-4 à 10 du CU)**

Document opposable au tiers en termes de conformité, le règlement traduit les enjeux et objectifs énoncés dans le rapport de présentation et le PADD, tout en composant avec les diverses règles et contraintes (lois, servitudes, ...).

Toutes les règles doivent être justifiées, car ce document sert à l'instruction des autorisations d'urbanisme.

Les lois ALUR et AAF modifient considérablement l'architecture de l'article L. 123-1-5 du code de l'urbanisme qui précise les dispositions que peut adopter le règlement du PLUi :

– la présentation sera réorganisée, par un décret d'application, autour de trois thèmes pour en améliorer la lisibilité :

- usage du sol et destination des constructions,
- caractéristiques architecturale, urbaine et écologique,
- équipement des zones ;

– les possibilités de fixer un coefficient d'occupation des sols (COS) ou une superficie minimale des terrains constructibles sont supprimées ;

– la possibilité de délimiter, à titre exceptionnel, après avis de la CDPENAF, en zones A ou N des secteurs de taille et de capacité d'accueil limitées (STECAL, ou pastilles) dans lesquels peuvent être autorisés des constructions, des aires d'accueil et des terrains familiaux locatifs destinés à l'habitat des gens du voyage et des résidences démontables constituant l'habitat permanent de leurs utilisateurs est strictement encadrée ;

– le 4° de l'ancien article L. 123-1-5 relatif à l'aspect extérieur des constructions est complété pour inciter les auteurs du PLUi à réfléchir aux dispositions spécifiques aux constructions existantes que peut appeler la volonté de renouveler la ville sur elle-même.

Le règlement définit les zones urbaines, les zones à urbaniser, les zones agricoles et les zones naturelles et forestières :

– *Les zones urbaines (zones U)*

Peuvent être classés en zones U les secteurs déjà urbanisés et les secteurs où les équipements publics existants ou en cours de réalisation ont une capacité suffisante pour desservir les constructions à implanter.

– *Les zones à urbaniser (zones AU)*

Peuvent être classés en zones AU les secteurs à caractère naturel du territoire destinés à être ouverts à l'urbanisation.

Lorsque les voies publiques et les réseaux d'eau, d'électricité et, le cas échéant, d'assainissement existant à la périphérie immédiate d'une zone AU ont une capacité suffisante pour desservir les constructions à implanter dans l'ensemble de cette zone, les OAP et le règlement définissent les conditions d'aménagement et d'équipement de la zone. Les constructions y sont autorisées soit lors de la réalisation d'une opération d'aménagement d'ensemble, soit au fur et à mesure de la réalisation des équipements internes à la zone prévus par les OAP et le règlement.

Lorsque les voies publiques et les réseaux d'eau, d'électricité et, le cas échéant, d'assainissement existant à la périphérie immédiate d'une zone AU n'ont pas une capacité suffisante pour desservir les constructions à implanter dans l'ensemble de cette zone, son ouverture à l'urbanisation peut être subordonnée à une modification ou à une révision du PLUi.

Lorsqu'un projet de modification porte sur l'ouverture à l'urbanisation d'une zone AU de moins de 9 ans, la loi Alur introduit la nécessité d'une délibération motivée du conseil communautaire pour justifier de l'utilité de cette ouverture au regard des capacités d'urbanisation encore inexploitées dans les zones déjà urbanisées et la faisabilité opérationnelle d'un projet dans ces zones.

– *Les zones agricoles (zones A) et les zones naturelles et forestières (zones N)*

Peuvent être classés en zones A les secteurs, équipés ou non, à protéger en raison du potentiel agronomique, biologique ou économique des terres agricoles.

Peuvent être classés en zone N les secteurs, équipés ou non, à protéger en raison :

- a) soit de la qualité des sites, milieux et espaces naturels, des paysages et de leur intérêt, notamment du point de vue esthétique, historique ou écologique ;
- b) soit de l'existence d'une exploitation forestière ;
- c) soit de leur caractère d'espaces naturels.

En zones A et N, seules peuvent être autorisées :

- les constructions et installations nécessaires à l'exploitation agricole (et forestière en zone N) ;
- les constructions et installations nécessaires à des équipements collectifs ou à des services publics, dès lors qu'elles ne sont pas incompatibles avec l'exercice d'une activité agricole, pastorale ou forestière dans l'unité foncière où elles sont implantées et qu'elles ne portent pas atteinte à la sauvegarde des espaces naturels et des paysages.

À titre exceptionnel, il est possible de délimiter dans les zones naturelles, agricoles ou forestières des secteurs de taille et de capacité d'accueil limitées (STECAL) dans lesquels peuvent être autorisés :

- a) Des constructions ;
- b) Des aires d'accueil et des terrains familiaux locatifs destinés à l'habitat des gens du voyage au sens de la loi n° 2000-614 du 5 juillet 2000 relative à l'accueil et à l'habitat des gens du voyage ;
- c) Des résidences démontables constituant l'habitat permanent de leurs utilisateurs.

Le règlement précise les conditions de hauteur, d'implantation et de densité des constructions, permettant d'assurer leur insertion dans l'environnement et leur compatibilité avec le maintien du caractère naturel, agricole ou forestier de la zone. Il fixe les conditions relatives aux raccordements aux réseaux publics, ainsi que les conditions relatives à l'hygiène et à la sécurité auxquelles les constructions, les résidences démontables ou les résidences mobiles doivent satisfaire.

Ces secteurs sont délimités après avis de la commission départementale de la préservation des espaces naturels, agricoles et forestiers (CDPENAF). Cet avis est réputé favorable s'il n'est pas intervenu dans un délai de trois mois à compter de la saisine.

Dans les zones agricoles ou naturelles et en dehors des STECAL, le règlement peut désigner les bâtiments qui peuvent faire l'objet d'un changement de destination, dès lors que ce changement de destination ne compromet pas l'activité agricole ou la qualité paysagère du site. Le changement de destination est soumis, en zone agricole, à l'avis conforme de la CDPENAF prévue à l'article L. 112-1-1 du code rural et de la pêche maritime, et, en zone naturelle, à l'avis conforme de la commission départementale de la nature, des paysages et des sites (CDNPS).

Dans les zones agricoles ou naturelles et en dehors des STECAL, les bâtiments d'habitation peuvent faire l'objet d'une extension dès lors que cette extension ne compromet pas l'activité agricole ou la qualité paysagère du site. Le règlement précise les conditions de hauteur, d'implantation et de densité des extensions permettant d'assurer leur insertion dans l'environnement et leur compatibilité avec le maintien du caractère naturel, agricole ou forestier de la zone.

### **3.3.5 Les documents graphiques (article L. 123-1-8 du CU)**

Le dossier du PLUi comporte également des documents graphiques, opposables au tiers, sur lesquels sont reportés les zonages évoqués ci-dessus.

La liste exhaustive des informations à y faire apparaître est donnée par les articles R. 123-11 et R. 123-12 du code de l'urbanisme.

### **3.3.6 Les annexes (articles R. 123-13 et 14 du CU)**

Enfin, le dossier comprend des annexes, recueil de documents liés aux informations mentionnées dans le PLUi.

La liste exhaustive des informations à y faire apparaître est donnée par les articles R. 123-13 et R. 123-14 du code de l'urbanisme.

### **3.4 Les possibilités d'évolution du PLUi (articles L. 123-13 et suivants du CU)**

L'ordonnance n°2012-11 du 5 janvier 2012 portant clarification et simplification des procédures d'urbanisme a redéfini les conditions d'utilisation des procédures de modification et de révision des PLUi.

En outre, l'article R. 121-16 du code de l'urbanisme stipule qu'une évaluation environnementale doit être réalisée à l'occasion de procédures d'évolution, notamment lorsque la procédure porte atteinte à l'économie générale du document d'urbanisme opposable, qu'elle permet la réalisation de travaux, aménagements, ouvrages ou installations susceptibles d'affecter de manière significative un site Natura 2000, qu'elle est susceptible d'avoir des incidences notables sur l'environnement, ...

L'évaluation environnementale prend la forme soit d'une nouvelle évaluation environnementale, soit d'une actualisation de l'évaluation environnementale qui a déjà été réalisée.

#### **3.4.1 La révision (article L. 123-13 du CU)**

Le PLUi fait l'objet d'une révision lorsque l'EPCI envisage :

- 1° soit de changer les orientations définies par le PADD ;
- 2° soit de réduire un espace boisé classé, une zone agricole ou une zone naturelle et forestière ;
- 3° soit de réduire une protection édictée en raison des risques de nuisance, de la qualité des sites, des paysages ou des milieux naturels, ou d'une évolution de nature à induire de graves risques de nuisance.
- 4° (à partir du 1<sup>er</sup> juillet 2015) soit d'ouvrir à l'urbanisation une zone à urbaniser qui, dans les neuf ans suivant sa création, n'a pas été ouverte à l'urbanisation ou n'a pas fait l'objet d'acquisitions foncières significatives de la part de la commune ou l'EPCI compétent, directement ou par l'intermédiaire d'un opérateur foncier.

La révision est prescrite par délibération du conseil communautaire.

Elle est effectuée selon les modalités définies aux articles L. 123-6 à L. 123-12 du code de l'urbanisme.

Entre la mise en révision d'un PLUi et l'approbation de cette révision, il peut être décidé une ou plusieurs révisions avec « examen conjoint », une ou plusieurs modifications ou mises en compatibilité de ce plan.

#### **3.4.2 La révision avec « examen conjoint » (article L. 123-13 du CU)**

Une procédure de révision avec « examen conjoint » peut être cependant envisagée dans les conditions définies par l'article L. 123-13 du code de l'urbanisme.

Lorsque la révision a uniquement pour objet de réduire un espace boisé classé, une zone agricole ou une zone naturelle et forestière, une protection édictée en raison des risques de nuisance, de la qualité des sites, des paysages ou des milieux naturels, ou est de nature à

induire de graves risques de nuisance, **SANS qu'il soit porté atteinte aux orientations définies par le PADD**, le projet de révision arrêté fait l'objet d'un examen conjoint de l'État, de l'EPCI compétent et des personnes publiques associées mentionnées au premier alinéa du I et au III de l'article L. 121-4 du code de l'urbanisme.

Une ou plusieurs révisions avec « examen conjoint » peuvent être menées simultanément.

Sous réserve des cas où une révision s'impose en application des dispositions de l'article L. 123-13, le PLUi peut également faire l'objet de modifications lorsque l'EPCI envisage de modifier le règlement, les OAP ou le programme d'orientations et d'actions (POA). Deux procédures de modifications ont été mises en place.

La procédure de modification est engagée à l'initiative du président de l'EPCI qui établit le projet de modification et le notifie au préfet et personnes publiques associées mentionnées au premier alinéa du I et au III de l'article L. 121-4 du code de l'urbanisme avant l'ouverture de l'enquête publique ou, lorsqu'il est fait application des dispositions de l'article L. 123-13-3 du code de l'urbanisme, avant la mise à disposition du public du projet.

Lorsque le projet de modification porte sur l'ouverture à l'urbanisation d'une zone, une délibération motivée du conseil communautaire justifie l'utilité de cette ouverture au regard des capacités d'urbanisation encore inexploitées dans les zones déjà urbanisées et la faisabilité opérationnelle d'un projet dans ces zones.

### **3.4.3 La modification avec enquête publique (article L. 123-13-2 du CU)**

Ainsi la procédure de modification avec enquête publique peut être engagée lorsque le projet de modification a pour effet de :

- majorer de plus de 20 % les possibilités de construction,
- diminuer les possibilités de construire,
- réduire la surface d'une zone urbaine ou à urbaniser,
- (à partir du 1<sup>er</sup> juillet 2015) ouvrir à l'urbanisation une zone à urbaniser qui, moins de neuf ans après sa création, n'a pas été ouverte à l'urbanisation ou n'a pas fait l'objet d'acquisitions foncières significatives de la part de la commune ou l'EPCI compétent, directement ou par l'intermédiaire d'un opérateur foncier.

Le projet est soumis à enquête publique par le président de l'EPCI.

L'enquête publique est réalisée conformément au chapitre III du titre II du livre Ier du code de l'environnement. Lorsque la modification d'un PLUi ne concerne que certaines communes, l'enquête publique peut n'être organisée que sur le territoire de ces communes. Le cas échéant, les avis émis par les personnes associées mentionnées aux I et III de l'article L. 121-4 sont joints au dossier d'enquête.

A l'issue de l'enquête publique, ce projet, éventuellement modifié pour tenir compte des avis qui ont été joints au dossier, des observations du public et du rapport du commissaire enquêteur, est approuvé par délibération du conseil communautaire.

### **3.4.4 La modification dite « simplifiée » (article L. 123-13-3 du CU)**

Celle-ci peut être engagée :

- en cas de modification du règlement, des OAP ou du POA autres que celles visées à l'article L. 123-13-2 du code de l'urbanisme,
- dans les cas de majoration des possibilités de constructions définies aux articles L. 123-1-11 (2e alinéa), L. 127-1, L. 128-1 et L. 128-2 du code de l'urbanisme,
- pour rectifier une erreur matérielle.

Cette procédure est engagée à l'initiative du président de l'EPCI. Le projet de modification simplifiée, l'exposé de ses motifs, et le cas échéant les avis des personnes publiques associées sont mis à la disposition du public, selon les modalités définies par le président de l'EPCI, pendant une durée d'un mois.

Lorsque la modification simplifiée d'un PLUi n'intéresse qu'une ou plusieurs communes, la mise à disposition du public peut n'être organisée que sur le territoire de ces communes.

Le président de l'EPCI présente le bilan de la mise à disposition du dossier ; le conseil communautaire approuve la modification simplifiée éventuellement modifiée pour tenir compte des avis émis et des observations du public par délibération motivée.

### **3.4.5 La mise en compatibilité (articles L. 123-14 et suivants du CU)**

Dans certains cas, pour permettre la réalisation d'un projet, l'EPCI peut faire évoluer son PLUi en utilisant la procédure de mise en compatibilité à travers notamment la déclaration de projet (article L. 123-14 du code de l'urbanisme).

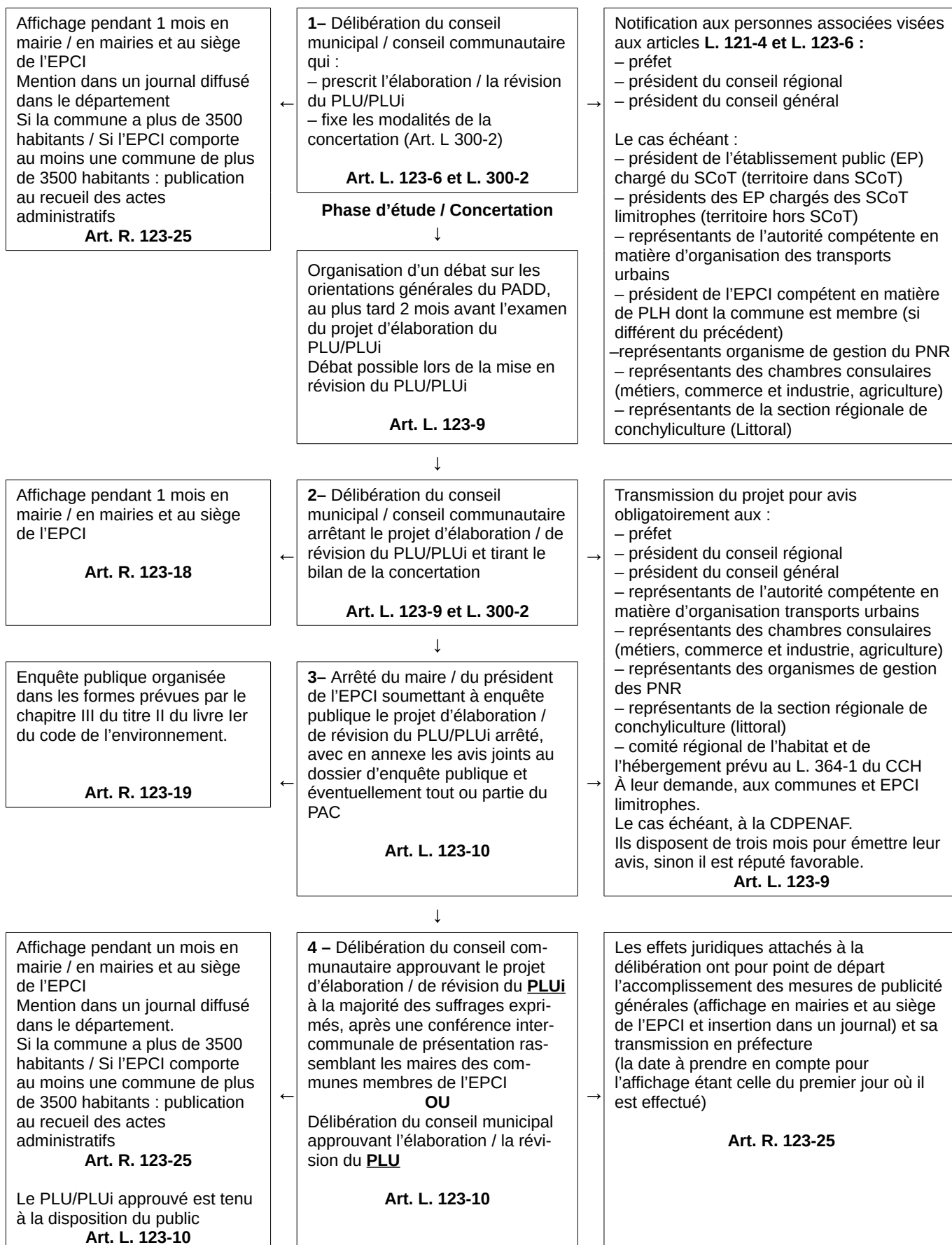
La déclaration de projet d'une opération qui n'est pas compatible avec les dispositions d'un PLUi ne peut intervenir que si :

- a) l'enquête publique concernant cette opération a porté à la fois sur l'intérêt général de l'opération et sur la mise en compatibilité du plan qui en est la conséquence ;
- b) l'acte déclaratif de la déclaration de projet est pris après que les dispositions proposées pour assurer la mise en compatibilité du plan ont fait l'objet d'un examen conjoint des personnes publiques associées.

La déclaration de projet emporte approbation des nouvelles dispositions du PLUi lorsqu'elle est prise par l'EPCI compétent. Lorsqu'elle est prise par une autre personne publique, elle ne peut intervenir qu'après mise en compatibilité du plan par l'EPCI compétent, ou, en cas de désaccord, par arrêté préfectoral.

### 3.5 Rappel de la procédure

#### PROCEDURE SIMPLIFIEE D'ELABORATION / DE REVISION DU PLU/PLUi



## 4 Les dispositions générales

### 4.1 Les dispositions en l'absence de SCoT (article L. 122-2 du CU)

Dans les communes qui ne sont pas couvertes par un SCoT applicable, le PLUi ne peut être modifié ou révisé en vue d'ouvrir à l'urbanisation une zone à urbaniser délimitée après le 1<sup>er</sup> juillet 2002 ou une zone naturelle, agricole ou forestière.

Jusqu'au 31 décembre 2016, cet article s'applique dans les communes situées à moins de quinze kilomètres du rivage de la mer ou à moins de quinze kilomètres de la limite extérieure d'une unité urbaine de plus de 15 000 habitants, au sens du recensement général de la population.

À compter du 1<sup>er</sup> janvier 2017, il s'appliquera dans toutes les communes.

Il peut être dérogé à ces dispositions :

– soit avec l'accord du préfet donné après avis de la commission départementale de la consommation des espaces agricoles prévue à l'article L. 112-1-1 du code rural et de la pêche maritime (ou la commission départementale de la préservation des espaces naturels, agricoles et forestiers, lorsque celle-ci sera effective) et, le cas échéant, de l'établissement public porteur du SCoT,

– soit, jusqu'au 31 décembre 2016, lorsque le périmètre d'un SCoT incluant la commune a été arrêté, avec l'accord de l'établissement public en charge du SCoT, après avis de la commission départementale de la consommation des espaces agricoles prévue à l'article L. 112-1-1 du code rural et de la pêche maritime (ou la commission départementale de la préservation des espaces naturels, agricoles et forestiers, lorsque celle-ci sera effective).

La dérogation ne peut être accordée que si l'urbanisation envisagée ne nuit pas à la protection des espaces naturels, agricoles et forestiers ou à la préservation et à la remise en bon état des continuités écologiques, ne conduit pas à une consommation excessive de l'espace, ne génère pas d'impact excessif sur les flux de déplacements et ne nuit pas à une répartition équilibrée entre emploi, habitat, commerces et services.

### 4.2 La cohérence avec les autres documents de planification (articles L. 111-1-1, L. 123-1-9 et 123-1-10 du CU)

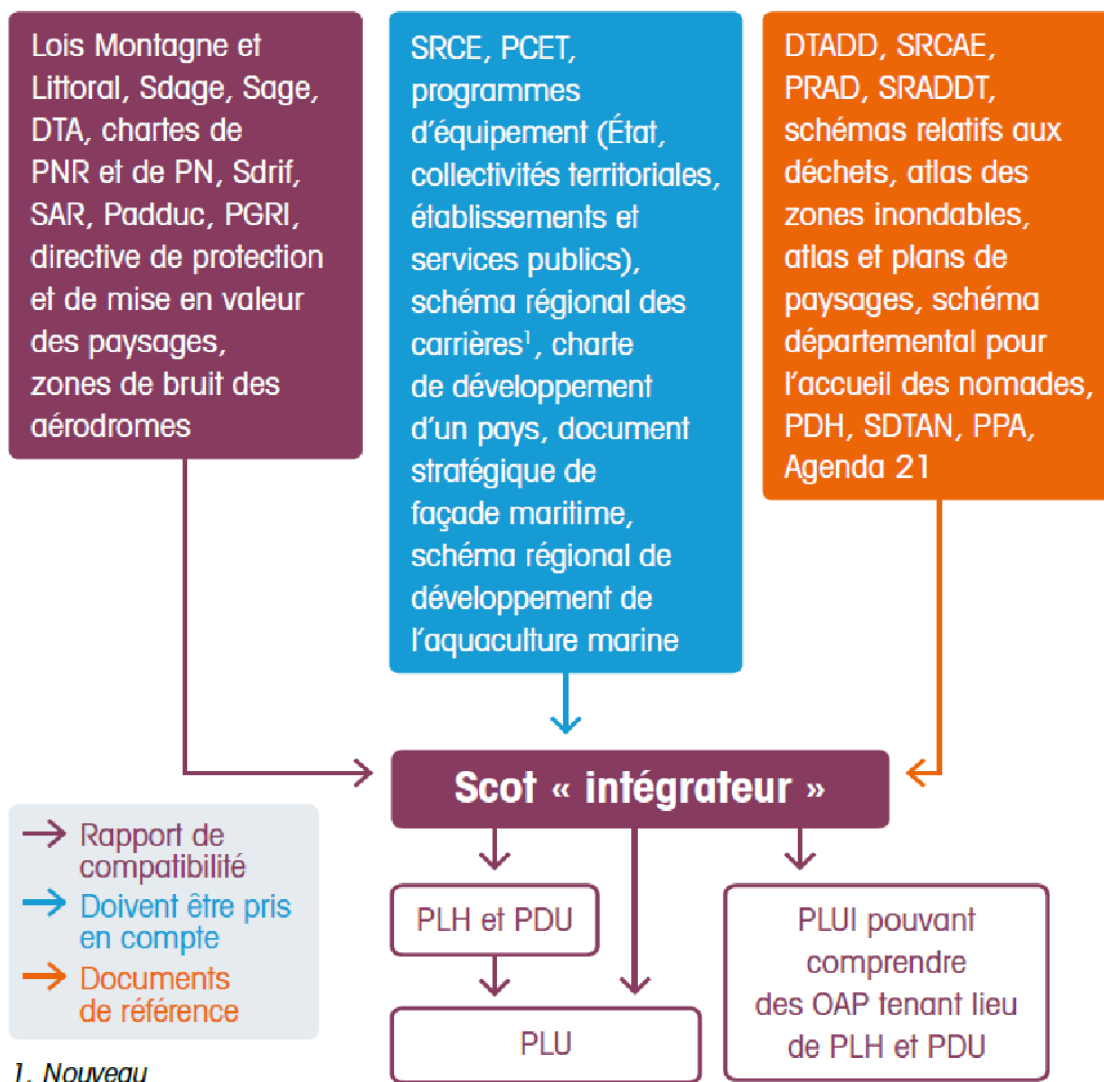
La loi Alur clarifie la hiérarchie des normes en urbanisme et conforte le SCoT intégrateur ; ainsi, le PLUi doit être compatible avec le SCoT et le schéma de secteur.

Lorsqu'un de ces documents est approuvé après l'approbation d'un PLUi, ce dernier doit, si nécessaire, être rendu compatible dans un délai d'un an. Ce délai est porté à trois ans si la mise en compatibilité implique une révision du PLUi.

Le principe est que le PLU traduit à son échelle les orientations et dispositions du SCoT dans un rapport de compatibilité, cependant cela ne doit pas conduire à appauvrir la traduction dans le PLU des orientations des différentes politiques sectorielles.



Toutefois, l'EPCI peut se référer, s'il le juge nécessaire, aux documents de rang supérieur au SCoT ; en effet, si le SCoT ne prend pas en compte un document de rang supérieur, il convient, dans un souci de sécurité juridique et afin de limiter le risque contentieux, que le PLUi soit rendu compatible avec les documents de rang supérieur au SCoT.



De plus, le PLUi doit, s'il y a lieu, être compatible avec les dispositions :

- du schéma de mise en valeur de la mer,
- du plan de déplacements urbains (PDU, ainsi que du plan régional pour la qualité de l'air et du schéma régional du climat, de l'air et de l'énergie),
- du programme local de l'habitat (PLH – le PLUi n'est pas illégal du seul fait qu'il autorise la construction de plus de logements que les obligations minimales du PLH n'en prévoient).

Lorsqu'un de ces documents est approuvé après l'approbation du PLUi, ce dernier doit, si nécessaire, être rendu compatible dans un délai de trois ans. Ce délai est ramené à un an pour permettre la réalisation d'un ou plusieurs programmes de logements prévus dans un secteur de la commune par le PLH et nécessitant une modification du plan.

**En l'absence de SCoT**, le PLUi doit être compatible, s'il y a lieu, avec :

- la Loi littoral,
- les zones de bruit des aéroports,
- la charte du parc naturel régional,
- le schéma directeur d'aménagement et de gestion des eaux (SDAGE),
- le(s) schéma(s) d'aménagement et de gestion des eaux (SAGE),
- le(s) plan(s) de gestion des risques d'inondation.

Il doit prendre en compte, s'il y a lieu :

- le schéma régional de cohérence écologique (SRCE),
- le(s) plan(s) climat-énergie territorial(ux),
- le schéma régional de développement de l'aquaculture marine,
- les programmes d'équipement de l'État, des collectivités territoriales et des établissements et services publics,
- le schéma régional des carrières.

Lorsqu'un de ces documents ou objectifs est approuvé après l'approbation du PLUi, celui-ci doit, si nécessaire, être rendu compatible ou le prendre en compte dans un délai de trois ans.

## 5 Le cadre législatif et réglementaire décliné par thématiques

[Retour au sommaire général](#)

Le PLUi devra être établi en intégrant les enjeux, objectifs et obligations découlant des différentes réglementations s'imposant aux procédures d'aménagement et d'urbanisme. Ces prescriptions sont exposées par thématiques.

**N.B. : Les documents suivis d'un astérisque (\*) sont consultables sur internet. Un lien mentionné en [annexe](#) permet d'y accéder.**

<b>Thématique 1 – Prévention des risques et des nuisances.....</b>	<b>35</b>
Fiche introductive aux risques naturels et technologiques.....	35
Fiche 1-1 – Risques naturels : inondation.....	37
Fiche 1-2 – Risques naturels : feux de forêt.....	39
Fiche 1-3 – Risques naturels : autres risques naturels.....	40
Fiche 1-4 – Risques technologiques : installations classées.....	42
Fiche 1-5 – Risques technologiques : rupture de barrage ou de digue.....	57
Fiche 1-6 – Risques technologiques : transport de matières dangereuses.....	58
Fiche 1-7 – Risque minier.....	59
Fiche 1-8 – Déchets.....	61
Fiche 1-9 – Prévention des nuisances liées au bruit, notamment les infrastructures routières.....	63
Fiche 1-9 bis – Prévention des nuisances liées au bruit : Plan d'Exposition au Bruit (PEB).....	65
Fiche 1-10 – Prévention des nuisances olfactives.....	66
Fiche 1-11 – Carrière.....	67
<b>Thématique 2 – Agriculture et forêt.....</b>	<b>69</b>
Fiche 2-1 – Agriculture.....	69
Fiche 2-2 – Forêt.....	74
<b>Thématique 3 – Milieux naturels.....</b>	<b>77</b>
Fiche 3-2 – Sites Natura 2000.....	77
Fiche 3-5 – Paysages.....	80
Fiche 3-6 – ZNIEFF, ZICO et Espaces naturels sensibles.....	83
Fiche 3-8 – Trame Verte et Bleue.....	86
<b>Thématique 4 – Protection et gestion de l'eau.....</b>	<b>89</b>
Fiche 4-1 – Gestion des cours d'eau et préservation des zones humides.....	89
Fiche 4-2 – Gestion quantitative de la ressource en eau.....	92
Fiche 4-3 – Alimentation en eau potable.....	93

Fiche 4-4 – Puits et forages domestiques.....	97
Fiche 4-5 – Eaux pluviales.....	98
Fiche 4-6 – Assainissement collectif et non collectif.....	100
<b>Thématique 5 – Préservation du Patrimoine Archéologique.....</b>	<b>105</b>
Fiche 5-1 – Archéologie.....	105
<b>Thématique 6 – Architecture et Patrimoine.....</b>	<b>109</b>
Fiche 6-1 – Monuments Historiques.....	109
<b>Thématique 7 – Habitat, Logement et Développement urbain.....</b>	<b>111</b>
Fiche 7-1 – Droit au logement, diversité, mixité et renouvellement urbain.....	111
Fiche 7-2 – Accueil des gens du voyage.....	115
<b>Thématique 8 – Déplacements et qualité de vie.....</b>	<b>116</b>
Fiche 8-1 – Les déplacements.....	116
Fiche 8-2 – L. 111-1-4 (« Levée de l'amendement Dupont » ou « Entrée de ville »)....	120
Fiche 8-3 – Lutte contre le changement climatique.....	123
Fiche 8-4 – Publicité et enseignes.....	126

## Thématique 1 – Prévention des risques et des nuisances

### Fiche introductive aux risques naturels et technologiques

<p><b>Rappel réglementaire</b></p> <p>Article L. 121-1 du code de l'urbanisme</p> <p>Titres I, V et VI du livre V des parties législative et réglementaire du code de l'environnement</p>	<p><b>Article L. 121-1 :</b></p> <p><i>« Les [PLUi] déterminent les conditions permettant d'assurer, dans le respect des objectifs du développement durable : [...] la prévention des risques naturels prévisibles, des risques miniers, des risques technologiques, des pollutions et des nuisances de toute nature. »</i></p> <ul style="list-style-type: none"> <li>• <b>Le titre I</b>, sur les installations classées, remplace les dispositions du décret n°77-1133 du 21 septembre 1977 pris pour l'application de la loi n°76-663 du 19 juillet 1976 relative aux installations classées pour la protection de l'environnement. Le code a donc rassemblé et ordonné environ 3 000 articles autrefois dispersés, sans modifications autres que celles demandées par le Conseil d'État pour harmoniser l'état du droit et respecter la hiérarchie des normes.</li> <li>• <b>Le titre V</b> concerne les dispositions particulières à certains ouvrages ou installations, les études de dangers à mener et les textes sur le chargement / déchargement de matières dangereuses. Il concerne aussi la pollution et les déchets.</li> <li>• <b>Le titre VI</b> vise à prévenir les risques naturels et inclut les mesures de sauvegarde des populations concernées et les plans de prévention. La section I du chapitre 3 précise les règles de construction parasismique pour les zones à risque.</li> </ul>
<p><b>Déclinaison dans le PLUi</b></p>	<p>Le PLUi doit rappeler, dans le rapport de présentation, les risques et leurs conséquences sur les partis d'aménagement de la commune, proposer un zonage et un règlement adéquats.</p> <p>Le PLUi doit faire apparaître sur le plan de zonage les secteurs, où l'existence de risques naturels et technologiques justifie que soient interdites ou soumises à des conditions particulières les constructions et installations de toute nature, reprises dans le règlement écrit.</p> <p>Le Plan de Prévention des Risques (PPR) approuvé vaut servitude d'utilité publique et doit donc être annexé en tant que tel au PLUi.</p>
<p><b>Articulation avec les autres documents</b></p>	<p>Le Dossier Départemental des Risques Majeurs ou DDRM est un document dans lequel le préfet (article R. 125-11 du code de l'environnement) consigne les informations essentielles sur les risques naturels et technologiques majeurs dans chaque commune du département, ainsi que sur les mesures de prévention et de sauvegarde prévues pour limiter leurs effets. La commune peut préciser le risque par des études complémentaires et doit informer de toute autre donnée dont elle a connaissance.</p>

	<p>Le DDRM des Landes a été arrêté par le préfet le 28 avril 2011 sous le nom « Les risques naturels et technologiques dans les Landes – 2011 »*.</p> <p>Le Dossier Départemental sur les Risques Majeurs (DDRM) du département du Gers a été révisé en septembre 2013.</p> <p>Il conviendra que les documents d'urbanisme tiennent compte des risques répertoriés sur le territoire.</p>
--	---

**Les informations relatives aux risques naturels et technologiques sont disponibles sur le site [www.prim.net](http://www.prim.net).**

**Toutes les communes du territoire ont fait l'objet de plusieurs arrêtés préfectoraux de catastrophes naturelles pour mouvements de terrain, inondations et chocs mécaniques liés à l'action des vagues, coulées de boue, inondations...**

**Vous trouverez les dates de ces arrêtés sur [www.prim.net](http://www.prim.net), à la rubrique « Ma commune face aux risques ».**

## Thématique 1– Prévention des risques et des nuisances

### Fiche 1-1 – Risques naturels : inondation

[Retour au sommaire des fiches](#)

<b>Articulation avec les autres documents</b>	<p>Le Schéma directeur d'aménagement et de gestion des eaux (SDAGE) Adour-Garonne* approuvé par arrêté du préfet de région le 1<sup>er</sup> décembre 2009 donne des prescriptions par rapport au risque inondation dans le cadre des mesures E23 à E35.</p> <p>Le Schéma d'aménagement et de gestion des eaux (SAGE) Midouze* donne des prescriptions par rapport au risque inondation dans le cadre de l'orientation B (Mieux gérer les inondations)</p> <p>L'Atlas des Zones Inondables* traduit la connaissance du phénomène des inondations dans les zones les plus exposées.</p> <p>Les informations relatives au risque inondation figurent dans le Dossier Communal d'Informations.</p> <p>La cartographie informative des zones inondables* (CIZI) en Midi-Pyrénées vise à informer sur le risque d'inondation. Elle n'a pas de portée réglementaire, mais elle est un outil d'information et d'aide à la décision.</p>
---	--

**Application sur le territoire**

**Le Plan de Prévention du Risque Inondation (PPRi) et le Plan des surfaces submersibles (PSSi) constituent des SUP qui figurent en annexe du PAC (Cf. plan des SUP).**

Territoire(s) concerné(s)	Document de référence	Date	Objet
Aire-sur-l'Adour	Plan de Prévention du Risque Inondation	Approbation par arrêté préfectoral du 29 juin 2000	Une étude complémentaire a été menée et portée à la connaissance de la commune en 2010.
Barcelonne-du-Gers	Plan de Prévention du Risque Inondation	Approbation par arrêté préfectoral du 14 septembre 2012	PPRI communal qui nécessite une mise en conformité avec les prescriptions régionales.
Bernède, Corneillan et Gée-Rivière	Plan des surfaces submersibles de la vallée de l'Adour	Approbation par décret ministériel du 2 novembre 1960	Le PSSi vaut PPRi

Territoire(s) concerné(s)	Document de référence	Date	Objet
<b>Communes landaises</b>	<b>Dossiers Communaux d'Informations*</b>	<b>Transmission aux communes : 24 octobre 2008</b>	<b>Ces dossiers rapportent les connaissances sur le risque inondation (historique des crues...) à l'échelle communale</b>
<b>Communes gersoises</b>	<b>Cartographie informatrice des zones inondables*</b>		<b>Les 10 communes gersoises sont répertoriées dans l'atlas au titre d'une information sur l'étendue de la zone inondable.</b>



## Thématique 1 – Prévention des risques et des nuisances

### Fiche 1-2 – Risques naturels : feux de forêt

[Retour au sommaire des fiches](#)

<p><b>Articulation avec les autres documents</b></p>	<p>Pour aider les collectivités à intégrer le risque incendie de forêt dans les documents d'urbanisme, l'État a élaboré en 2011, en concertation avec les organismes concernés (SDIS, DFCI, chambre d'agriculture), le « Guide pour la prise en compte du risque incendie de forêt dans le massif forestier des Landes de Gascogne »*.</p> <p>Pour l'identification des secteurs concernés par le risque incendie de forêt, « L'Atlas relatif au risque incendie de forêt dans les Landes »* (décembre 2011) propose une cartographie des zones à risque.</p> <p>Le « Plan de Protection des Forêts Contre l'Incendie en Aquitaine »* vise, à l'échelle du massif, a :</p> <ul style="list-style-type: none"> <li>– définir la cohérence des actions de protection des forêts contre l'incendie ;</li> <li>– orienter la stratégie et les actions de l'État, des collectivités territoriales et des acteurs de la DFCI en matière de prévention, prévision et lutte.</li> </ul>
--	---

### Application sur le territoire

Territoire(s) concerné(s)	Document de référence	Date	Observations
Communes landaises	DDRM des Landes*	Arrêté préfectoral : 28 avril 2011	« Les risques naturels et technologiques dans les Landes – 2011 »*.
	Atlas départemental des zones d'aléa Guide pour la prise en compte du risque incendie de forêt dans le massif forestier des Landes de Gascogne	Adressés par le préfet le 19 février 2013	Mise à jour : 2011 Le Préfet des Landes a transmis aux communes les informations communales (dit TIM, Transmission des Informations aux Maires).
Communes gersoises	DDRM du Gers*	Septembre 2013	

## Thématique 1 – Prévention des risques et des nuisances

### Fiche 1-3 – Risques naturels : autres risques naturels

[Retour au sommaire des fiches](#)

<b>Rappel réglementaire</b>	
Retrait-gonflement argile	Un document d'information sur l'aléa « retrait-gonflement argile » a été communiqué aux élus de chaque commune landaise le 23 avril 2010. La cartographie des zones d'aléa est consultable sur le site <a href="http://www.argiles.fr">www.argiles.fr</a>
Cavités souterraines	Un document d'information sur l'aléa « cavités souterraines » a été communiqué par le Préfet des Landes à la commune en date du 23 avril 2010. La cartographie de cet aléa est consultable sur le site <a href="http://www.cavites.fr">www.cavites.fr</a> .
Risque de séisme	Le décret n°2010-1255 du 22 octobre 2010 portant délimitation des zones de sismicité du territoire français classe l'ensemble des communes en zone d'aléa faible. Ce décret est entré en vigueur le 1 <sup>er</sup> mai 2011. Il a été modifié par l'arrêté du 25 octobre 2012. À noter que le niveau d'aléa faible induit l'application de règles de constructions pour certains bâtiments.

### Application sur le territoire

Risque	Territoire(s) concerné(s)	Document de référence	Date	Observations
Retrait-gonflement d'argile	Communes landaises	Dossiers Communaux d'Informations*	Transmis le 23 avril 2010	Le niveau d'aléa sur le territoire est qualifié de faible à moyen selon la carte des aléas réalisée par le BRGM.
	Arblade-le-Bas, Aurenzan, Bernède, Corneillan, Lannux, Projan et Vergoignan	PPRn Mouvements de terrain et tassements différentiels	Arrêtés préfectoraux du 20 juin 2014 (1 par commune)	Le PPRN constitue une SUP qui figure en annexe du PAC (Cf. plan des SUP)
	Barcelonne-du-Gers, Gée-Rivière et Ségos		Arrêtés préfectoraux du 28 février 2014 (1 par commune)	
Cavités souterraines	Vielle-Tursan	Document communal d'information	Transmis le 7 juin 2011	

Risque	Territoire(s) concerné(s)	Document de référence	Date	Observations
<b>Risque de séisme</b>	<b>Communauté de communes</b>	<b>Décret du 22 octobre 2010 Arrêté du 25 octobre 2012</b>		<b>Zone sismique faible</b>
<b>Risque tempête</b>	<b>Communes landaises</b>	<b>DDRM*</b>	<b>Arrêté préfectoral du 28 avril 2011</b>	<b>Ce risque figure dans le DDRM* mais actuellement l'État ne dispose pas d'études techniques.</b>

Ces informations sont consultables sur les sites internet suivants :

- [www.landes.gouv.fr/prevention-des-risques-r156.html](http://www.landes.gouv.fr/prevention-des-risques-r156.html)
- [www.gers.gouv.fr/Politiques-publiques/Prevention-des-risques-naturels-et-technologiques](http://www.gers.gouv.fr/Politiques-publiques/Prevention-des-risques-naturels-et-technologiques)

## Thématique 1 – Prévention des risques et des nuisances

### Fiche 1-4 – Risques technologiques : installations classées

[Retour au sommaire des fiches](#)

<p><b>Rappel réglementaire</b></p> <p>Articles L. 511-1 et suivants du code de l'environnement</p> <p>Articles L. 125-6 et suivants du code de l'environnement</p>	<p>Sont soumises à <u>déclaration</u> les installations qui ne présentent pas de graves dangers ou inconvénients ; les autres installations classées pour la protection de l'environnement (ICPE) sont soumises à <u>autorisation préfectorale</u>.</p> <p>Le tableau de nomenclature des installations classées est annexé à l'article R. 511-9.</p> <p>L'article 173 de la loi Alur du 24 mars 2014 modifie le code de l'environnement puisque, après parution du décret d'application, l'État devra arrêter, au regard des informations dont il dispose, des secteurs d'information sur les sols.</p> <p>Ceux-ci comprennent les terrains où la connaissance de la pollution des sols justifie, notamment en cas de changement d'usage, la réalisation d'études de sols et de mesures de gestion de la pollution pour préserver la sécurité, la santé ou la salubrité publiques et l'environnement.</p> <p>Ces secteurs d'information sur les sols seront indiqués sur un ou plusieurs documents graphiques et annexés au PLUi.</p> <p>De même, l'État publiera, au regard des informations dont il dispose, une carte des anciens sites industriels et activités de services.</p>
<p><b>Déclinaison dans le PLUi</b></p>	<p>L'affectation des sols dans le PLUi doit tenir compte de la présence d'installations classées.</p> <p>Mais son élaboration doit également être l'occasion privilégiée de mener une réflexion autour des risques et des conflits d'usage engendrés par les activités industrielles ou agricoles, même si celles-ci ne sont pas soumises au régime des installations classées.</p> <p>Le PLUi doit déterminer les conditions d'utilisation de l'espace aux abords des ICPE de manière à prévenir les risques et à maîtriser l'urbanisation (classement de terrains en zone inconstructible, périmètres de protection gradués, etc.) et les secteurs autorisant ou pas des installations classées.</p>
<p><b>Articulation avec les autres documents</b></p>	<p>Le Règlement Sanitaire Départemental des Landes*, approuvé par arrêté préfectoral du 25 janvier 1985, et le Règlement Sanitaire Départemental du Gers*, promulgué par arrêté préfectoral du 1<sup>er</sup> juillet 1981, fixent les règles à respecter en matière d'hygiène et de salubrité publiques (sauf pour les activités soumises à la nomenclature des installations classées).</p> <p>Le PLUi devra veiller à la possibilité du respect de ces règles.</p>

**Application sur le territoire**

**Votre territoire est concerné par les installations suivantes :**

**ICPE INDUSTRIELLES**

Commune	Entreprise Activité	Date AP	Observations
Aire-sur-l'Adour	<b>AGRALIA (anciennement SOCOMAF AGRILAND)</b> Silo de stockage de céréales	<b>6 novembre 2000</b> Complémentaire : <b>16 octobre 2007</b>	<b>Distances d'isolement autour du silo prescrites à l'article 4 de l'AP du 16 octobre 2007 (Cf. extrait ① après cette fiche).</b>
	<b>Biscuiterie POULT</b> Usine de fabrication de biscuits	<b>21 août 1992</b> Complémentaire : <b>11 septembre 1997</b>	<b>pour changement d'exploitant</b>
	<b>GOURDON Frères</b> Usine de fabrication de remorques pour l'agriculture et le secteur des travaux publics	<b>10 octobre 1996</b> Complémentaire : <b>7 novembre 2005</b>	
	<b>LABAT ASSAINISSEMENT</b> Activités de traitement de déchets, notamment par méthanisation	<b>Dernier AP : 18 septembre 2012</b> Arrêté ministériel : <b>10 novembre 2009</b>	<b>distances d'éloignement de l'installation de méthanisation par rapport aux tiers (Cf. extrait ②).</b>
	<b>GUINTOLI-R.O.A.</b> Lieux-dits « Larrivière » et « Houn de Pourroute » Carrière de grave	<b>14 avril 2004</b>	
	<b>POTEZ AERONAUTIQUE</b> Usine aéronautique	<b>7 juillet 2003</b> complémentaires : <b>1<sup>er</sup> décembre 2005</b> <b>1<sup>er</sup> février 2007</b>	
	<b>TERRALIA</b> Stockage de déchets et extensions	<b>13 décembre 2012</b>	<b>Périmètre d'éloignement par rapport aux tiers constaté à l'article 4 de l'AP (Cf. extrait ③).</b>
	<b>ROUTE OUVRIÈRE ATURINE (R.O.A.) – ZAC de Peyrès</b> Centrale de traitement de matériaux extraits de carrière		

Commune	Entreprise Activité	Date AP	Observations
Barcelonne -du-Gers	VIVADOUR, route de Riscle	27 février 1989	Seveso seuil bas
	EURALIS CÉRÉALES	7 octobre 1985	
	DUCOURNAU	23 juillet 1997	
	GUINTOLI Exploitation de carrières	21 mai 2010	
Duhort- Bachen	ROUTE OUVRIÈRE ATURINE (R.O.A.) Centrale de traitement de matériaux extraits de carrière	30 juillet 2010	

**N.B. : Les dépôts d'ammoniac d'EURALIS CEREALES à Bahus-Soubiran et Saint-Agnet n'existent plus (cessation d'activités le 31 octobre 2012).**

#### ICPE AGRICOLES soumises à autorisation

Territoire(s) concerné(s)	Nom de l'exploitant	Date AP	Type d'élevage
Aire-sur- l'Adour	BOP JEAN-YVES – SCEA LANDAPORC	26 janvier 2011	Porcs
Classun	HEINRICH ALFRED – EARL DE MARIANNE	3 décembre 2012	Volaille
Latrille	DUFAU JEAN-LUC & OLIVIER – EARL DE DOUMENGES	27 juillet 2007	Volaille
Saint-Agnet	BEZECOURT JEAN-MARC		Volaille

**ICPE AGRICOLES soumises à déclaration**

Territoire(s) concerné(s)	Nom de l'exploitant	Date AP	Type d'élevage
Aire-sur- l'Adour	BARRAILH CHRISTOPHE & VINCENT - SCEA DE RECHE	27/01/2003	Volaille
	BARRAILH CHRISTOPHE VINCENT - EARL LE CAPON	12/11/2008	
	BAZOT FRANCIS - EARL DUBIGNAOU	16/02/2007	
	BONNEFEMME STEPHANE	23/12/2011	
	BOP JEAN YVES - SCEA LANDAPORC	26/01/2011	
	CAZALET MARC - EARL CAZALET	10/09/2012	
	DESPAGNET CHRISTOPHE	01/02/2008	
	DUBICQ GABRIEL & JEAN PIERRE - GAEC L'ATURIN	05/10/2007	
	DUCOURNAU CLAUDE - EARL PERROT	10/12/2001	
	DUGARRY OLIVIER - EARL JULIANNE	10/09/2007	
HERRAN MARC - EARL HERRAN	16/03/2012		
Aire-sur- l'Adour	JOIE NADINE	19/12/2012	Volaille
	LABROUCHE PATRICK	21/02/2013	Volaille
	LACROIX PHILIPPE - EARL DE LATTAPY	17/01/1994	Veaux
	LARRIEU ALAIN	22/06/2012	Volaille
	LARRIEU GERARD	03/04/2006	Volaille
	MARSAN MARIE MADELEINE - EARL MARSAN MARIE MADELEINE	22/12/2011	Volaille
	POULIT PASCAL	24/02/2009	Volaille
	PRIAM JACQUES - SITE 1	03/06/2008	Porcs
	PRIAM JACQUES - SITE 2	03/06/2008	Porcs
	PRIAM JACQUES - SITE 3	03/06/2008	Porcs
SAINT PE JEAN PIERRE - EARL DU BOSQUET	06/10/2008	Volaille	
SARRADE ERIC - SCEA TROUSSIN SITE DIT DE TROUSSIN	20/07/2007	Volaille	
Bahus- Soubiran	BONNEL PHILIPPE - SCEA AU BON BEC SCA	02/10/2007	Volaille
	BOULIN THIERRY - EARL LARQUIER	22/05/2001	Volaille
	BRETHOUS MICHEL - EARL DU BETET	31/07/2003	Veaux
	DARRICAU REGIS - EARL DOMAINE DE SAUBANERE	23/06/2009	Volaille
	LALANNE JOEL	12/08/2005	Volaille
	SAINT GERMAIN HERVE - EARL DE JEAN POURQUET	16/10/2007	Volaille
SAINT GERMAIN HERVE - SARL LA PONTE	16/10/2007	Volaille	

Territoire(s) concerné(s)	Nom de l'exploitant	Date AP	Type d'élevage
<b>Buanes</b>	<b>BIARNES THIERRY - EARL DU PEYRUC</b>	<b>30/10/2008</b>	<b>Volaille</b>
	<b>BRETHES DOMINIQUE - GAEC DU MENET</b>	<b>03/09/2008</b>	<b>Vaches</b>
	<b>BRETHES DOMINIQUE &amp; DANIEL - GAEC DE MENET</b>	<b>23/08/2012</b>	<b>Volaille</b>
	<b>DARRICAU BLANDINE - SARL LAVIOLETTE</b>	<b>14/06/2006</b>	<b>Volaille</b>
	<b>DAUGA ALINE - GAEC DE BIGNOLLES</b>	<b>27/04/2007</b>	<b>Volaille</b>
	<b>DUBROCA JEAN PIERRE - EARL DE MARSADIS</b>	<b>30/06/2010</b>	<b>Volaille</b>
	<b>JUNCA LAURENT &amp; JOELLE - EARL LAOUQUE</b>	<b>26/07/2010</b>	<b>Volaille</b>
<b>Classun</b>	<b>BANCON NATHALIE - GAEC DU BOIS DE PINS</b>	<b>29/03/2006</b>	<b>Vaches</b>
	<b>BARAT THIERRY</b>	<b>06/07/2011</b>	<b>Volaille</b>
	<b>BARAT THIERRY &amp; VOYEZ CATHERINE - EARL BARAT</b>	<b>06/07/2011</b>	<b>Volaille</b>
	<b>BEZECOURT DIDIER - EARL PRIM-ALLIANCE</b>	<b>24/08/2012</b>	<b>Vaches</b>
	<b>DESTENABES JEAN GUY</b>	<b>04/05/2009</b>	<b>Volaille</b>
	<b>JUNCA SERGE - SCEA DE LABEYRIE SITE DE CLASSUN</b>	<b>21/06/2012</b>	<b>Volaille</b>
	<b>JUNCA SERGE - SCEA DE LABEYRIE SITE DE LABEYRIE</b>	<b>21/06/2012</b>	<b>Volaille</b>
	<b>LAFITTE PATRICK - EARL AUX SOURCES DE CHIOULEBEN</b>	<b>08/06/2012</b>	<b>Volaille</b>
	<b>LALANNE JEAN MICHEL - EARL LALANNE</b>	<b>20/02/2007</b>	<b>Volaille</b>
<b>LAMOTHE ALAIN - EARL LAMOTHE</b>	<b>29/02/2012</b>	<b>Volaille</b>	
<b>Duhort-Bachen</b>	<b>BANCONS DIDIER - GAEC DU BASQUE</b>	<b>10/01/2000</b>	
	<b>BRETHOUS JEAN CLAUDE - EARL BAJARCQ</b>	<b>26/09/2011</b>	
	<b>BUSQUET GUY</b>	<b>01/02/2001</b>	
	<b>CAZENAVE SERGE - EARL L'AGREOU DU JOLI BOIS</b>	<b>27/04/2007</b>	
	<b>DUFAU GILLES &amp; JEAN LUC - EARL DUFAU</b>	<b>22/10/2012</b>	<b>Volaille</b>
	<b>DUFAU SYLVIE - EARL DU PRINCE</b>	<b>10/12/2012</b>	
	<b>LABORDE ROBERT</b>	<b>10/09/2007</b>	
	<b>LACASSAGNE JEAN LUC</b>	<b>28/04/2005</b>	
	<b>LACAZE INGRID</b>	<b>03/08/2007</b>	
	<b>SAINT GERMAIN MARC</b>	<b>14/05/2001</b>	



Territoire(s) concerné(s)	Nom de l'exploitant	Date AP	Type d'élevage
Eugénie- les-Bains	BRETHOUS CHRISTIAN & FABIEN - EARL DU OUSTAOUS	12/06/2012	Vaches
	BRETHOUS CHRISTIAN & FABIEN - EARL DU OUSTAOUS	12/06/2012	Volaille
	LASSERENNE BRUNO	06/08/2004	Volaille
	LUCMORT SERGE	01/03/2001	Volaille
	NALIS MICHEL	23/03/2001	Porcs
	SAINT GERMAIN ERIC - EARL DU PETIT PIN	12/05/2006	Volaille
	SAINT GERMAIN JOEL - EARL DE CIZETTE EARL SAINT GERMAIN	13/07/2006	Volaille
Latrille	CORNEILLE HENRI	29/06/2006	Volaille
	FABERES DANIEL - EARL DU BARADAT	03/03/2011	
	LAFARGUE PATRICK - GAEC MATHIOU	11/04/2003	
	LAPEYRE HERVE - EARL DE BAQUE	12/11/2008	
Renung	DE JAVEL CHRISTOPHE & BERTRAND - SCEA LAGOUARIGUE	11/02/2013	Volaille
	FOURCADE MICHEL - EARL DE PEYROUTTEC SITE 1	14/11/2012	Volaille
	LACROIX ALAIN & SERGE - EARL DE LARTIGOT	10/09/2007	Volaille
	LAFOSSE PATRICK & BERTHELOT SYLVIE	05/10/2010	Volaille
	LASBARRERES STEPHANE	21/12/2006	Volaille
	LUCMORT ERIC - GAEC DE LA FERME DE CHAOUPET	03/09/2002	Volaille
	MINVIELLE DOMINIQUE	20/07/2006	Volaille
	MONGIS RAYMOND	15/02/2007	Volaille
	SAINT GERMAIN DOMINIQUE - EARL GAVAJACQ	18/01/2012	Volaille
	TASTET JEAN GUY - GAEC DU MOUTOUE	20/05/1996	Vaches
Saint-Agnet	BARROS CHRISTIAN	19/12/2011	Volaille
	BARROUILLET JEAN LUC - EARL DE BEROY	16/01/1989	Veaux
	BARROUILLET JEAN LUC - EARL DE BEROY	20/11/2007	Volaille
	DESTENAVES JOELLE & DUPEYRON ADRIEN - EARL JEANMIQUES	28/03/2012	Volaille
	DOAT DIDIER - EARL BAMAPE	13/11/2003	Veaux
	DUPOUY ALAIN	25/09/1996	Volaille
	LAPORTE HERVE - GAEC CADRIOU	05/07/2006	Vaches
	LASMARRIGUES LIONEL	31/01/2002	Volaille
	LASSERRE JACQUES	26/04/1978	Veaux

Territoire(s) concerné(s)	Nom de l'exploitant	Date AP	Type d'élevage
Saint- Loubouer	CARPAN MICHEL - EARL LES TROIS VALLEES	23/05/1996	Volaille
	DARRIEUTORT GINETTE - SCEA VALLE DU CASTERA SITE 1	05/01/2009	Volaille
	DARRIEUTORT GINETTE - SCEA VALLE DU CASTERA SITE2	30/12/2009	Volaille
	DESCAZEUX FRANCIS - EARL MOULIN D'AGOS	09/03/2006	Volaille
	DESTENAVE JEAN	28/12/2006	Volaille
	DUFU JEAN MARC & BEATRICE - EARL DU PINTRE SITE 1	06/12/2010	Volaille
	DUPOUY PATRICE	24/08/2009	Volaille
	LAFITTE FREDERIC - EARL LES DEUX CHENES DE GOUARRY	24/04/2002	Vaches
	LAFITTE FREDERIC - EARL LES DEUX CHENES DE GOUARRY	10/12/2012	Volaille
	SOURBIE JACQUES - EARL MAURICE	13/04/2001	Volaille
Sarron	BARROS ALBERT - GAEC BIDALOT	06/04/2001	Volaille
	DUCOUSSO XAVIER	16/10/2007	Volaille
	LAFEUILLADE JEAN	13/07/2012	Veaux
Vielle- Tursan	CASTAGNOUS PAULETTE	19/10/2007	Volaille
	DARBINS ISABELLE - EARL DU CHÂTEAU	05/12/2007	Volaille
	DARRACQ SANDRINE	31/10/2012	Volaille
	DARRICAU PATRICK	08/11/1996	Volaille
	DARRICAU PHILIPPE	10/03/2009	Volaille
	DESTENAVE JOEL	01/03/1999	Volaille
	DUFU JEAN MARC & BEATRICE - EARL DU PINTRE SITE 2	14/11/2012	Volaille
	GARDESSE JEAN CLAUDE	28/03/2012	Volaille
	GEYRE JEAN CLAUDE - MARI CATHERINE	21/03/2001	Volaille
	LABARBE YVES	08/11/1996	Volaille
	LABROUCHE & LABORDE - GAEC DES VALLONS	21/01/2008	Porcs
	LANGLADE DIDIER	25/03/2005	Volaille
SAINT GERMAIN JEAN LOUIS	15/11/2005	Volaille	
SOULAGNET MONIQUE	30/01/2008	Volaille	

**ICPE AGRICOLES gersoises**

Territoire(s) concerné(s)	Nom de l'exploitant	Date AP	Type d'élevage
<b>Arblade-le-Bas</b>	<b>GAEC DE DOUAT SCEA PRAT FERRE, « Brouchas »</b>		
<b>Aurensan</b>	<b>ASTAU Joël, « Baillarguet » EARL THEUX, « Ninette »</b>		
<b>Barcelonne-du-Gers</b>	<b>EARL DU MOUSSON, « Au Mousson » POMIES David, « Au Magnas » SCEA DE CHICOT, « Ferme du Chicot »</b>		
<b>Bernède</b>	<b>EARL DU CASSOU, « Le Cassou » EARL LION, « Le Cassou » GAEC LAS BERETTES, « Froment »</b>		
<b>Corneillan</b>	<b>CAUZETTE Thierry, « Berdille » DUCOS Véronique, « Bruzon » EARL DU DOMAINE DE ROUDAS, « Roudas » GAEC RAMON DE-BOUEILH Francis, « A Baquerisse » TOUTON Fabrice, « Poutouat »</b>		
<b>Gée-Rivière</b>	<b>SCEA DE LAHOUN, « Le Faubourg »</b>		
<b>Lannux</b>	<b>EARL CHTI GASCO – FREVAL Nicolas, « Lembajar » SARL DUVIAU, « Janou » EARL LABOURDETTE, « Labourdette » GIJSBERS Lambert, « Ganille »</b>		
<b>Projan</b>	<b>EARL KADENBACK SEMA, « Tarret » - Route de Segos – Quartier de Billère GAEC DE MIEUSSENS, « Mieussens » SANCHEZ Jacqueline, 820 route du Château</b>		
<b>Ségos</b>	<b>DARRICAU Gilbert, « Annibail » DUCOUSSO Xavier, « Guichon » EARL DU BARADAT, « Bourdieu » GERVAIS Jean-Louis, « Couillet » MARSAN Marie-Madeleine, « Hargouet » MONCOQUT Denis Pierre, « Couralet » PARGADE Véronique, « Chares » SCEA DAUGA GAEC DES TROIS PINS, « Au Pin »</b>		
<b>Vergoignan</b>	<b>DEYRIES Sandrine, « Lusen » SCEA DE LUZEN, « Luzen »</b>		

Les prescriptions du présent arrêté s'appliquent également aux autres installations ou équipements exploités dans l'établissement, qui mentionnés ou non à la nomenclature, sont de nature par leur proximité ou leur connexité avec une installation classée soumise à autorisation à modifier les dangers ou les inconvénients de cette installation.

### Article 3 - ZONES D'EFFETS DES SCENARIOS D'ACCIDENT

Les zones de dangers, graves ou significatifs, pour la vie humaine sont déterminées au regard des valeurs de référence mentionnées dans l'arrêté ministériel du 29 septembre 2005 relatif à l'évaluation et à la prise en compte de la probabilité d'occurrence, de la cinétique, de l'intensité des effets et de la gravité des conséquences des accidents potentiels dans les études de dangers des installations soumises à autorisation.

D'après l'étude de dangers, seul le boisseau d'expédition (hauteur 23,47 m, longueur 16,60 m) présente un risque qui dépasse la limites de propriété d'AGRALIA et atteint l'emprise de l'entrepôt magasin voisin Point P, de la façon suivante :

- par rupture du boisseau, la masse de grain peut s'écouler jusqu'à une distance de 13,40 m atteignant la cour arrière de Point P située à 10 m,
- par effondrement ou basculement du boisseau, celui-ci et sa masse de grain peuvent affecter en totalité la cour arrière et atteindre le premier bâtiment situé à 28 m.

D'après l'étude de dangers, les risques de surpression ou de projection dus à une explosion de poussière ne doivent pas avoir d'effets au delà des limites de propriété.

### Article 4- DISTANCES D'ISOLEMENT LIEES AU SILO

Le silo ayant été créé en 1971, l'arrêté préfectoral d'autorisation n° 853 du 6 novembre 2000 ne comporte pas de distance à respecter par rapport aux tiers, aucun tiers n'ayant la possibilité géographique de s'implanter à moins de 25 m du silo à fond plat, distance d'éloignement requise.

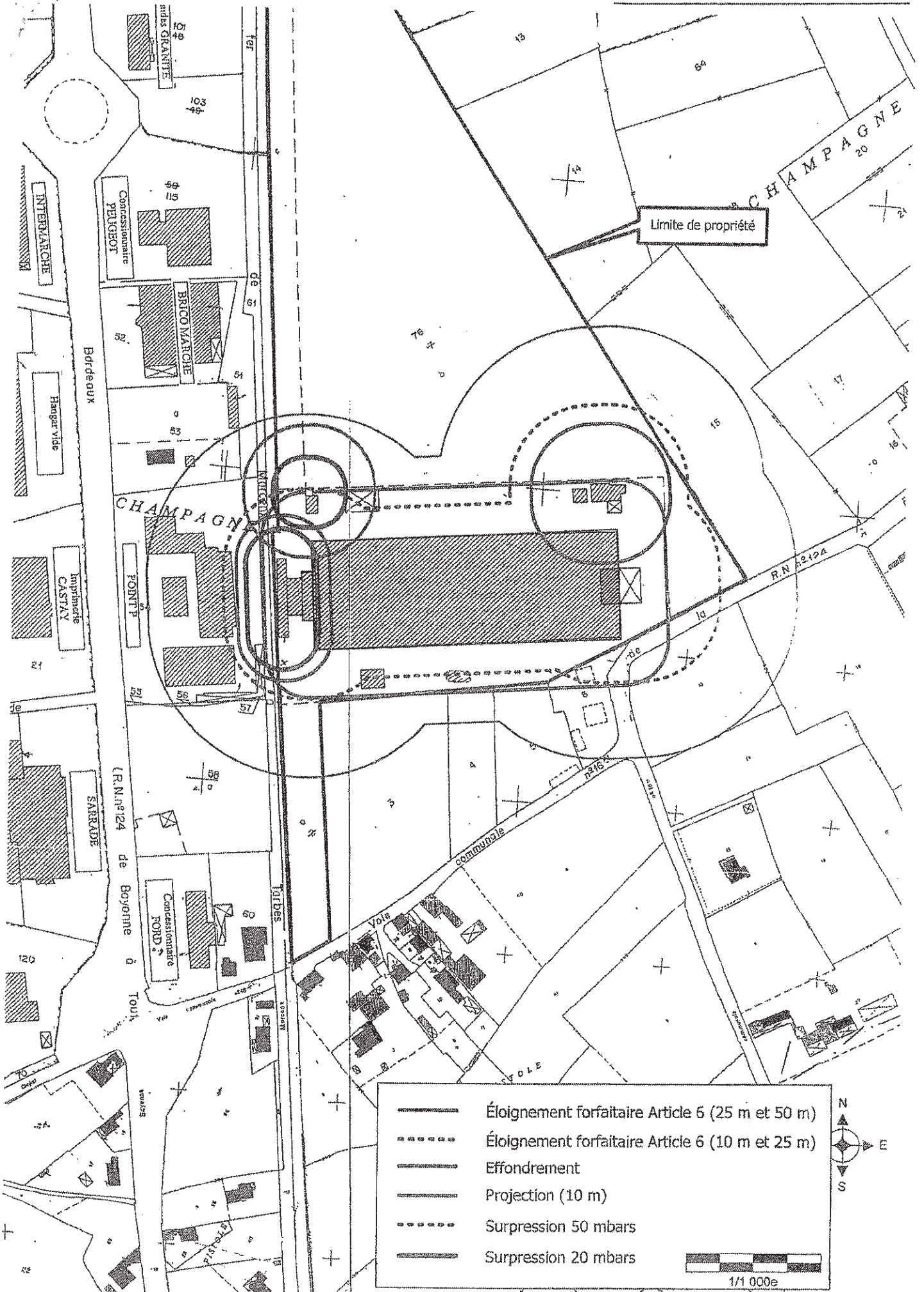
Pour les nouvelles installations, la délivrance de l'autorisation d'exploiter est subordonnée à l'éloignement des capacités de stockage et des tours de manutention :

- par rapport aux habitations, aux immeubles occupés par des tiers, aux immeubles de grande hauteur, aux établissements recevant du public, aux voies de communication dont le débit est supérieur à 2 000 véhicules par jour, aux voies ferrées sur lesquelles circulent plus de 30 trains de voyageurs par jour, ainsi qu'aux zones destinées à l'habitation par des documents d'urbanisme opposables aux tiers. Cette distance est alors au moins égale à 1,5 fois la hauteur des capacités de stockage et des tours de manutention sans être inférieure à une distance minimale. Cette distance minimale est de 25 m pour les silos plats et de 50 m pour les silos verticaux ;
- par rapport aux voies ferrées sur lesquelles circulent moins de 30 trains de voyageurs par jour et aux voies de communication dont le débit est inférieur à 2 000 véhicules par jour (sauf les voies de desserte de l'établissement). Cette distance est au moins égale à 10 m pour les silos plats et à 25 m pour silos verticaux.

Dans le cas du présent silo, les distances forfaitaires à prendre en compte sont 25 m et 50 m, ces valeurs étant supérieures à 1,5 fois la hauteur des capacités de stockage. Elles s'appliquent comme suit :

- 50 m par rapport à la tour de manutention Ouest, au boisseau d'expédition et à l'unité de séchage,
- 25 m par rapport au silo à fond plat.

Ces distances d'isolement ne s'appliquent pas aux installations voisines existantes, ni aux voies existantes, mais leurs périmètres constituent une zone dans laquelle toute nouvelle présence de tiers doit être évitée : ils doivent être considérés comme des minima au-dessous desquels il n'est pas souhaitable de descendre en terme de zones de maîtrise de l'urbanisation.





- les installations intégrées à des installations autorisées ou déclarées au titre de la loi sur l'eau sous la rubrique 2.1.1.0 définie à l'article R. 214-1 du code de l'environnement ;
- les installations de stockage de déchets non dangereux ;
- les installations expérimentales de recherche, de développement et d'essais visant à améliorer les processus de méthanisation, lorsque la quantité de déchets, matières organiques ou effluents admis en un an n'excède pas 200 tonnes.

Le présent arrêté vise à encadrer les incidences environnementales des installations susvisées. Ses dispositions s'appliquent sans préjudice des autres réglementations applicables, et notamment du « règlement (CE) n° 1069/2009 du Parlement européen et du Conseil du 21 octobre 2009 établissant des règles sanitaires applicables aux sous-produits animaux et produits dérivés non destinés à la consommation humaine et abrogeant le règlement (CE) n° 1774/2002 ».

## Article 2 de l'arrêté du 10 novembre 2009

### Définitions

Pour l'application du présent arrêté, les définitions suivantes sont retenues :

**Méthanisation** : processus de transformation biologique anaérobie de matières organiques qui conduit à la production de biogaz et de digestat.

**Installation de méthanisation** : unité technique destinée spécifiquement au traitement de matières organiques par méthanisation. Elle peut être constituée de plusieurs lignes de méthanisation avec leurs équipements de réception, d'entreposage et de traitement préalable des matières, leurs systèmes d'alimentation en matières et de traitement ou d'entreposage des digestats et déchets et des eaux usées, et éventuellement leurs équipements d'épuration du biogaz.

**Ligne de méthanisation** : comprend un ou plusieurs réacteurs, ou digesteurs, disposés en série ;

**Matières** : on entend par matières les déchets et les matières organiques ou effluents traités dans l'installation.

**Biogaz** : gaz issu de la fermentation anaérobie de matières organiques, composé pour l'essentiel de méthane et de dioxyde de carbone, et contenant notamment des traces d'hydrogène sulfuré.

**Digestat** : résidu brut liquide, pâteux ou solide issu de la méthanisation de matières organiques.

**Effluents d'élevage** : déjections liquides ou solides, fumiers, eaux de pluie ruisselant sur les aires découvertes accessibles aux animaux, jus d'ensilage et eaux usées issues de l'activité d'élevage et de ses annexes.

**Matières stercoraires** : contenu de l'appareil digestif d'un animal récupéré après son abattage.

**Matière végétale brute** : matière végétale ne présentant aucune trace de produit ou de matière non végétale ajouté postérieurement à sa récolte ou à sa collecte ; sont notamment considérés comme matières végétales brutes, au sens du présent arrêté, des végétaux ayant subi des traitements physiques ou thermiques.

**Retour au sol** : usage d'amendement ou de fertilisation des sols ; regroupe la destination des matières mises sur le marché et celle des déchets épandus sur terrain agricole dans le cadre d'un plan d'épandage.

**Installation existante** : installation de traitement de matières organiques par méthanisation autorisée ou déclarée avant la date de publication du présent arrêté au Journal officiel, ou dont la demande d'autorisation

d'exploiter a été déposée avant cette date.

## **Titre II : Installations nouvelles**

### **Chapitre I : Conception et aménagement général des installations**

#### **Article 3 de l'arrêté du 10 novembre 2009**

##### **Implantation**

L'installation est implantée et réalisée conformément aux plans joints à la demande d'autorisation. Le plan détaillé précisant les emplacements des différents équipements et les dispositifs associés ainsi que les adaptations réalisées est mis à jour chaque fois que nécessaire.

Le choix du site d'implantation est fait de telle manière qu'il ne porte pas atteinte à l'environnement, au paysage ou à la santé, notamment en ce qui concerne la proximité d'immeubles d'habitation ou de zones fréquentées par des tiers.

#### **Article 4 de l'arrêté du 10 novembre 2009**

##### **Distances d'implantation**

Sans préjudice des règlements d'urbanisme, l'installation n'est pas située dans le périmètre de protection rapproché d'un captage d'eau destinée à la consommation humaine, et l'aire ou les équipements de stockage des matières entrantes et des digestats sont distants d'au moins 35 mètres des puits et forages de captage d'eau extérieurs au site, des sources, des aqueducs en écoulement libre, de toute installation souterraine ou semi enterrée utilisée pour le stockage des eaux destinées à l'alimentation en eau potable, à des industries agroalimentaires ou à l'arrosage des cultures maraîchères ou hydroponiques ; la distance minimale aux rivages et berges des cours d'eau, égale à 35 mètres dans le cas général, peut toutefois être réduite en cas de transport par voie d'eau.

La distance entre les digesteurs et les habitations occupées par des tiers ne peut pas être inférieure à 50 mètres, à l'exception des logements occupés par des personnels de l'installation et des logements dont l'exploitant ou le fournisseur de substrats de méthanisation ou l'utilisateur de la chaleur produite a la jouissance.

L'arrêté préfectoral mentionne la distance minimale d'implantation de l'installation ou de ses différents composants par rapport aux habitations occupées par des tiers, stades ou terrains de camping agréés ainsi que des zones destinées à l'habitation par des documents d'urbanisme opposables aux tiers, établissements recevant du public, à l'exception de ceux en lien avec la collecte ou le traitement des déchets ou des eaux usées.

La détermination de ces distances s'appuie notamment sur l'étude de dangers et l'étude d'impact.

*A compter du 1er octobre 2012 :*

#### **Article 4 de l'arrêté du 10 novembre 2009**

##### **Distances d'implantation**

*(Arrêté du 27 juillet 2012, article 3 II)*

*Sans préjudice des règlements d'urbanisme, l'installation n'est pas située dans le périmètre de protection*

*rapproché d'un captage d'eau destinée à la consommation humaine, et l'aire ou les équipements de stockage des matières entrantes et des digestats sont distants d'au moins 35 mètres des puits et forages de captage d'eau extérieurs au site, des sources, des aqueducs en écoulement libre, de toute installation souterraine ou semi enterrée utilisée pour le stockage des eaux destinées à l'alimentation en eau potable, à des industries agroalimentaires ou à l'arrosage des cultures maraîchères ou hydroponiques ; la distance minimale aux rivages et berges des cours d'eau, égale à 35 mètres dans le cas général, peut toutefois être réduite en cas de transport par voie d'eau.*

*La distance entre les digesteurs et les habitations occupées par des tiers ne peut pas être inférieure à 50 mètres, à l'exception des logements occupés par des personnels de l'installation et des logements dont l'exploitant ou le fournisseur de substrats de méthanisation ou l'utilisateur de la chaleur produite a la jouissance.*

*« Sans préjudice des dispositions de l'article 52-2, » l'arrêté préfectoral mentionne la distance minimale d'implantation de l'installation ou de ses différents composants par rapport aux habitations occupées par des tiers, stades ou terrains de camping agréés ainsi que des zones destinées à l'habitation par des documents d'urbanisme opposables aux tiers, établissements recevant du public, à l'exception de ceux en lien avec la collecte ou le traitement des déchets ou des eaux usées.*

*La détermination de ces distances s'appuie notamment sur l'étude de dangers et l'étude d'impact.*

#### **Article 5 de l'arrêté du 10 novembre 2009**

##### **Contrôle de l'accès à l'installation**

L'installation est ceinte d'une clôture d'une hauteur minimale de 2 mètres de manière à interdire toute entrée non autorisée à l'intérieur du site. Toutefois, pour les installations implantées sur le même site qu'une autre installation classée dont le site est déjà clôturé, l'exploitant peut justifier dans l'étude d'impact qu'une simple signalétique peut être suffisante. Un accès principal est aménagé pour les conditions normales de fonctionnement du site, tout autre accès devant être réservé à un usage secondaire ou exceptionnel. Les issues sont fermées en dehors des heures de réception des matières à traiter. Ces heures de réception sont indiquées à l'entrée de l'installation.

#### **Article 6 de l'arrêté du 10 novembre 2009**

##### **Conception de l'installation**

L'installation est conçue dans l'objectif d'une optimisation de la méthanisation, de la qualité du biogaz et de la maîtrise des émissions dans l'environnement.

L'étude d'impact évalue les principaux modes de valorisation du biogaz, du digestat, les potentialités de l'installation, et justifie le choix finalement retenu.

#### **Article 7 de l'arrêté du 10 novembre 2009**

##### **Capacité de l'installation**

L'arrêté préfectoral d'autorisation précise les conditions de fonctionnement, la capacité journalière, en tonnes de matière traitée (t/j) ainsi qu'en volume de biogaz produit ( $\text{Nm}^3/\text{j}$ ) tant pour l'installation que pour chaque ligne qui la compose, ainsi que la nature des matières autorisées à y être traitées. Il précise également les capacités d'entreposage des matières en entrée et en sortie de traitement.

---



La capacité journalière de l'installation est la somme de la capacité de traitement de matières de chaque ligne qui la compose mentionnée dans le dossier d'autorisation.

### **Article 8 de l'arrêté du 10 novembre 2009**

#### **Prévention des risques d'incendie et d'explosion**

L'installation est conçue et aménagée de façon à réduire autant que faire se peut les risques d'incendie et d'explosion et à limiter toute éventuelle propagation d'un sinistre. Elle est pourvue de moyens de secours contre l'incendie appropriés à la nature et aux quantités de matières et de déchets entreposés. L'arrêté préfectoral d'autorisation précise les prescriptions en la matière et fixe les distances d'éloignement minimales entre les stocks de produits combustibles et les équipements de production ou de stockage de biogaz.

En cas de sinistre, les engins de secours doivent pouvoir intervenir rapidement et sous au moins deux angles différents. Cette disposition peut être assouplie pour les installations existantes sous réserve d'un avis favorable des services d'intervention et de secours.

Toutes les dispositions sont prises pour permettre une intervention rapide des secours et leur accès aux zones d'entreposage des matières.

L'exploitant établit un plan de lutte contre l'incendie, actualisé à une fréquence précisée par l'arrêté préfectoral, comportant notamment les modalités d'alerte, les modalités d'intervention de son personnel et, le cas échéant, les modalités d'évacuation.

Des consignes relatives à la prévention des risques sont établies, tenues à jour et affichées dans les lieux fréquentés par le personnel. Ces consignes indiquent notamment :

- l'interdiction, en fonctionnement normal, d'apporter du feu sous quelque forme que ce soit dans les zones d'entreposage des déchets et dans les zones présentant un risque explosif visées à l'article 36 ;
- les mesures à prendre en cas de fuite de biogaz ;
- les moyens à utiliser en cas d'incendie ;
- la procédure d'alerte ;
- les procédures d'arrêt d'urgence.

### **Article 9 de l'arrêté du 10 novembre 2009**

#### **Stockage du digestat**

Les ouvrages de stockage du digestat sont dimensionnés et exploités de manière à éviter tout déversement dans le milieu naturel. Ils ont une capacité suffisante pour permettre le stockage de l'ensemble du digestat (fraction solide et fraction liquide) produit pendant une période correspondant à la plus longue période pendant laquelle son évacuation ou son traitement n'est pas possible, sauf si l'exploitant ou un prestataire dispose de capacités de stockage sur un autre site et est en mesure d'en justifier la disponibilité.

### **Article 10 de l'arrêté du 10 novembre 2009**

#### **Destruction du biogaz**

L'installation dispose d'un équipement de destruction du biogaz produit en cas d'indisponibilité temporaire des équipements de valorisation du biogaz. Cet équipement est muni d'un dispositif anti-retour de flamme.

Dans le cas de l'utilisation d'une torchère, l'étude d'impact devra en préciser les règles d'implantation et de fonctionnement.

---

d'autorisation 2011-2012 susvisé, dans les compléments fournis par la société TERRALIA au cours de la procédure d'instruction de sa demande (notamment, dans son mémoire en réponse au Commissaire-Enquêteur).

Néanmoins, elles respectent, prioritairement, les dispositions du présent arrêté et des autres réglementations en vigueur.

#### ARTICLE 4 : PERIMETRE D'ISOLEMENT

##### Nouvelle ISDND :

L'isolement par rapport aux tiers de 200 mètres imposé par l'article 9 de l'arrêté ministériel du 9 septembre 1997 susvisé est garanti :

- pour ce qui concerne les parcelles AI 4, AI 5 pa, AI 6 et AI 9, par convention avec la Mairie de Aire-sur-l'Adour, propriétaire des terrains ;
- pour ce qui concerne les parcelles AI 38, AI 23, AM 3, AM 2, AM 1, AI 29, AI 32, AI 33, AI 34 et AI 35, par l'attestation délivrée par la SCI PARTENAIRES DU PAYS D'ADOUR, propriétaire des terrains.

Les parcelles AI 24 et AI 7 font partie de l'établissement TERRALIA (*ancienne décharge de la communauté de communes ; stockage de déchets inertes ; casier pour déchets d'amiante lié, regroupement de pneus usagés ; dépollution de terres*).

##### Casier 'Déchets d'amiante lié' :

La société TERRALIA veille au maintien d'un isolement de 100 mètres autour de ce casier, par rapport aux tiers.

Il concerne les parcelles AI 25, AI 24, AI 7, AI 38, AI 23 et AI 8b. Seule cette dernière n'est pas déjà visée par l'isolement de 200 m précité ; l'isolement y est néanmoins aussi garanti, par la même attestation de la SCI PARTENAIRES DU PAYS D'ADOUR.

Les plan et justificatifs de propriété concernant ces bandes d'isolement (de 200 m et de 100 m) sont tenus à la disposition de l'inspection des installations classées.

#### ARTICLE 5 : GARANTIES FINANCIERES

*Le présent article précise les conditions d'application des articles L.516-1, L.516-2, R.516-1 à R.516-6 du code de l'environnement.*

##### 5.1 - Objet

En ce qui concerne la nouvelle ISDND, les garanties financières définies dans le présent arrêté s'appliquent de manière à permettre, en cas de défaillance de l'exploitant :

- la surveillance du site ;
- l'intervention en cas d'accident ou de pollution ;
- le réaménagement et la surveillance de l'établissement.

##### 5.2 - Montant des garanties financières

###### a) En ce qui concerne la nouvelle ISDND :

Les montants notés ci-dessous sont exprimés avec, comme référence, l'indice TP01 de janvier 2012 : 689,0.

## Thématique 1 – Prévention des risques et des nuisances

### Fiche 1-5 – Risques technologiques : rupture de barrage ou de digue

[Retour au sommaire des fiches](#)

<b>Déclinaison dans le PLUi</b>	Le PLUi doit rappeler, dans le rapport de présentation, les ouvrages qui concernent le territoire et leurs conséquences sur les partis d'aménagement de ce territoire, proposer un zonage et un règlement adéquats.
---------------------------------	---

#### Application sur le territoire

Territoire(s) concerné(s)	Type de risque	Classement	Observations
<b>Duhort-Bachen</b>	<b>Rupture de barrage</b>	<b>A</b>	<b>Soutien d'étiage (Lourden)</b>
<b>Aire-sur-l'Adour (Brousseau), Latrille (Brousseau) et Renung (Bayle)</b>	<b>Rupture de barrage</b>	<b>B</b>	<b>Soutien d'étiage et/ou irrigation</b>
<b>Aire-sur-l'Adour, Barcelonne-du-Gers, Gée-Rivière et Renung</b>	<b>Rupture de digue</b>	<b>B / C</b>	

## Thématique 1 – Prévention des risques et des nuisances

### Fiche 1-6 – Risques technologiques : transport de matières dangereuses

[Retour au sommaire des fiches](#)

<p><b>Rappel réglementaire</b></p> <p>Directive 2008/68/CE du Parlement et du Conseil européens du 24 septembre 2008 relative au transport intérieur des marchandises dangereuses (l'arrêté TMD du 29 mai 2009 transpose en droit national la directive).</p>	<p>La présente directive s'applique au transport des marchandises dangereuses par route, par chemin de fer et par voie navigable à l'intérieur des pays de l'Union européenne (UE) ou entre plusieurs d'entre eux.</p> <p>Les pays de l'UE ont le droit de réglementer ou d'interdire, strictement pour des motifs autres que la sécurité, le transport de marchandises dangereuses sur leur territoire. Ils peuvent également établir des prescriptions de sécurité spécifiques pour le transport national et international de marchandises dangereuses sur leur territoire en ce qui concerne :</p> <ul style="list-style-type: none"> <li>• le transport de marchandises dangereuses effectué par des véhicules, des wagons ou des bateaux de la navigation intérieure non couverts par la présente directive ;</li> <li>• lorsque cela est justifié, l'utilisation d'itinéraires obligatoires, notamment de modes de transport obligatoires ;</li> <li>• les règles particulières relatives au transport de marchandises dangereuses dans les trains de voyageurs.</li> </ul>
<p><b>Déclinaison dans le PLUi</b></p>	<p>Le président de l'EPCI détermine, sous sa responsabilité, les secteurs appropriés dans lesquels sont justifiées les restrictions de constructions.</p> <p>Le PLUi doit rappeler, dans le rapport de présentation, les risques et leurs conséquences sur les partis d'aménagement du territoire.</p>

#### Application sur le territoire

Territoire(s) concerné(s)	Type de risque	Observations
<p><b>Aire-sur-l'Adour, Bahus-Soubiran, Barcelonne-du-Gers, Buanes, Duhort-Bachen, Renung et Vielle-Tursan</b></p>	<p><b>Canalisations de gaz</b></p>	<p><b>TIGF (49, avenue Dufau – BP 522 – 64010 PAU) et/ou GEOPETROL SA (3 rue Ada Byron – Cité Multimédia Bât. E- 64000 PAU)</b>  <b>Ces canalisations constituent des SUP qui figurent en annexe du PAC.</b></p>
<p><b>Communauté de communes</b></p>	<p><b>Axes routiers</b></p>	
<p><b>Aire-sur-l'Adour, Arblade-le-Bas, Barcelonne-du-Gers</b></p>	<p><b>Voie ferrée</b></p>	<p><b>SNCF</b>  <b>N°652 000 de Morcenx à Bagnère-de-Bigorre</b></p>

## Thématique 1 – Prévention des risques et des nuisances

### Fiche 1-7 – Risque minier

[Retour au sommaire des fiches](#)

<p><b>Rappel réglementaire</b></p> <p>Chapitre IV, Titre VII du livre 1er du nouveau code minier</p> <p>Circulaire du 6 janvier 2012 relative à la prévention des risques miniers résiduels</p> <p>Livre II du nouveau code minier et décret n°2006-649 du 2 juin 2006</p> <p>Livre 1<sup>er</sup> du nouveau code minier</p>	<p>Présente la prévention et la surveillance des risques miniers (risques importants d'affaissement de terrain ou d'accumulation de gaz dangereux).</p> <p>A pour objet, d'une part, d'apporter des éléments méthodologiques de gestion des risques miniers résiduels suite à l'arrêt des exploitations minières, d'autre part, de préciser et d'actualiser les modalités d'élaboration / de révision des Plans de Prévention des Risques Miniers (PPRM).</p> <p>Les stockages souterrains de gaz ou d'hydrocarbures liquides ou liquéfiés relèvent de la catégorie des installations minières et sont régis par le code minier.</p> <p>La recherche et l'exploitation des gîtes géothermiques, les permis de recherche d'hydrocarbures liquides ou gazeux sont régis par le code minier.</p>
<p><b>Déclinaison dans le PLUi</b></p>	<p>Dans l'ensemble des zones à risque minier (réglementées par un plan de prévention des risques, définies dans une carte d'aléas ou connues des élus), il y a lieu de ne pas étendre l'urbanisation ou de prévoir des prescriptions.</p>

### Application sur le territoire

Territoire(s) concerné(s)	Exploitant / Objet	Observations
<p><b>Aire-sur-l'Adour, Bahus-Soubiran, Latrille et Saint-Loubouer</b></p>	<p><b>GEOPETROL SA</b>  <b>Mine d'hydrocarbure gaz et hydrocarbure huile, dite « Concession de Pécorade »</b></p>	<p><b>Décret du 15 juillet 1982 au profit de SNEA pour une durée de 50 ans.</b>  <b>Arrêté ministériel du 21 octobre 2013 autorise la mutation à GEOPETROL SA.</b></p>
<p><b>Arblade-le-Bas, Barcelonne-du-Gers, Corneillan, Gée-Rivière et Vergoignan</b></p>	<p><b>Sociétés Gas2Grid Limited et GippsLand Offshore Petroleum Limited</b>  <b>Permis exclusif de recherches de mines d'hydrocarbures liquides ou gazeux dit « Permis de Saint-Griède »</b></p>	<p><b>Arrêté ministériel du 21 avril 2008</b>  <b>Permis accordé pour une durée de 5 ans.</b>  <b>Dossier de demande de mutation du permis au profit de la seule Société Gas2Grid Limited et dossier de prolongation du permis de recherche sont en cours d'instruction.</b></p>

Territoire(s) concerné(s)	Exploitant / Objet	Observations
Arblade-le-Bas, Aurensan, Barcelonne-du-Gers, Bernède, Corneillan, Gée-Rivière, Lannux, Projan, Ségos et Vergoignan	Société Total E&P France Permis exclusif de recherches de mines d'hydrocarbures liquides ou gazeux dit « Permis de Côtes de Gascogne »	Arrêté ministériel du 9 janvier 2008 modifié par celui du 30 avril 2008 Permis accordé pour une durée de 4 ans. Expiré
<b>Anciens forages d'hydrocarbures (pétrole/gaz)</b>		
Aire-sur-l'Adour	1 – SNPA  2 – SNEA(P)	1 – AIRE SUR L'ADOUR (AIR 1) Coordonnées (Lambert 93) : X : 433 138 Y : 6 292 159 2 – LOURINE (LRN 1) Coordonnées (Lambert 93) : X : 434 042 Y : 6 292 303
Bahus-Soubiran	1 – SNPA  2 – TOTAL E&P France	1 – AUDIGNON (A 6) Coordonnées (Lambert 93) : X : 428 722 Y : 6 292 684 2 – LOURINE (LRN 1) Coordonnées (Lambert 93) : X : 434 042 Y : 6 290 256
Buanes	SNPA	1 – AUDIGNON (A 10) Coordonnées (Lambert 93) : X : 424 051 Y : 6 296 877 2 – LE HANICQ (LHQ 1 D) Coordonnées (Lambert 93) : X : 432 086 Y : 6 298 370
Classun	SNPA	AUDIGNON CRAELIUS (A.CR-CD 7) Coordonnées (Lambert 93) : X : 427 040 Y : 6 296 779
Eugénie-les-Bains	SNPA	1 – AUDIGNON (A 9) Coordonnées (Lambert 93) : X : 433 138 Y : 6 292 159 2 – AUDIGNON CRAELIUS (A.-CR-CD 6) Coordonnées (Lambert 93) : X : 427 403 Y : 6 295 583
Saint-Loubouer	SNPA	GEAUNE (GN 1) Coordonnées (Lambert 93) : X : 425 844 Y : 6 292 083
Vergoignan	TOTAL EXPLO	BURET (BUT 1) Coordonnées (Lambert 93) : X : 442 794 Y : 6 295 587





	<p>sage, de l'environnement, des risques pour la santé humaine, la protection de l'agriculture. Le PLUi ne doit pas être permissif sur ce thème. À ce titre, il identifiera :</p> <ul style="list-style-type: none"> <li>◦ les secteurs dédiés au stockage et au traitement des déchets (Zones UY...), après études et choix de site,</li> <li>◦ les secteurs interdits aux ICPE, aux exhaussements de sols, aux ISDI ...</li> <li>◦ les emplacements réservés destinés aux futures installations de traitement et stockage ou à leurs extensions.</li> </ul> <p>En annexe au PLUi (article R. 123-14-3°), figurent notamment : « <i>Les schémas [...] des systèmes d'élimination des déchets, existants ou en cours de réalisation, en précisant les emplacements retenus pour [...] le stockage et le traitement des déchets</i> ».</p>
<p><b>Articulation avec les autres documents</b></p>	<p>Le plan départemental de prévention et de gestion des déchets non dangereux* a été révisé par le Conseil Général des Landes et approuvé le 14 décembre 2012.</p> <p>Le Conseil Général du Gers a initié la révision de son plan départemental* en fin d'année 2012. Les travaux de concertation sont en cours.</p> <p>Le plan départemental de gestion des déchets de chantier du BTP* approuvé en octobre 2005 dans les Landes est en cours de révision.</p> <p>Dans le Gers, il a été approuvé le 23 août 2004.</p> <p>Le plan de réduction et d'élimination des déchets dangereux d'Aquitaine* a été approuvé par le Conseil Régional le 17 décembre 2007, celui de Midi-Pyrénées en 2008.</p>
<p><b>Application sur le territoire</b></p>	<p><b>Votre territoire est géré par le SICTOM Ouest du Gers.</b></p>



## Thématique 1 – Prévention des risques et des nuisances

### Fiche 1-9 – Prévention des nuisances liées au bruit, notamment les infrastructures routières

[Retour au sommaire des fiches](#)

<p><b>Rappel réglementaire</b></p> <p>Loi n°2004-806 du 9 août 2004 relative à la politique de santé publique</p> <p>Arrêté du 30 mai 1996 relatif aux modalités de classement des infrastructures de transports terrestres et à l'isolement acoustique des bâtiments d'habitation dans les secteurs affectés par le bruit</p>	<p>Le bruit est une notion pluridisciplinaire qui peut être abordé par plusieurs thèmes :</p> <ul style="list-style-type: none"> <li>➤ le cadre de vie,</li> <li>➤ les activités (tertiaires, secondaires, loisirs...),</li> <li>➤ les infrastructures de transports (routes, aérodromes),</li> <li>➤ l'urbanisme (bruits de voisinage).</li> </ul> <p>Il convient de parvenir à concilier dans un territoire, les activités festives (salle des fêtes, ...), de loisirs ou professionnelles (installations classées, élevages, ateliers municipaux, ...) et la tranquillité publique. Pour cela, les espaces bruyants devront être identifiés afin de permettre de fixer éventuellement des emplacements réservés pour les futures réalisations, pour créer des espaces tampons au moyen d'espaces boisés classés par exemple, ou encore pour figer les emprises constructibles à des distances convenables des sources d'émissions sonores.</p> <p>Un certain nombre d'établissements et bâtiments (crèches, écoles, hôpitaux, ...) sont, quant à eux, sensibles au bruit et devront également être inventoriés afin de délimiter également l'implantation de zones productrices de bruit.</p> <p>La loi de santé publique du 9 août 2004 prévoit l'élaboration, tous les 5 ans, d'un Programme Régional Santé Environnement (PRSE). Ce PRSE, qui constitue le volet environnement du Plan Régional de Santé Publique (PRSP), est également la déclinaison régionale du PNSE.</p> <p>En outre, le préfet recense et classe les infrastructures de transports terrestres en cinq catégories en fonction de leurs caractéristiques sonores et du trafic.</p>
<p><b>Déclinaison dans le PLUi</b></p>	<p>Les annexes du PLUi indiquent à titre d'information, s'il y a lieu :</p> <ul style="list-style-type: none"> <li>– le périmètre des secteurs situés au voisinage des infrastructures de transports terrestres, dans lesquels des prescriptions d'isolement acoustique ont été édictées en application de l'article L. 571-10 du code de l'environnement ;</li> <li>– les prescriptions d'isolement acoustique édictées, en application des articles L. 571-9 et L. 571-10 du code de l'environnement, dans les secteurs qui, situés au voisinage des infrastructures de transports terrestres, sont affectés par le bruit et, d'autre part, la référence des arrêtés préfectoraux correspondants et l'indication des lieux où ils peuvent être consultés.</li> </ul>

<b>Articulation avec les autres documents</b>	<p>Le Plan régional Santé Environnement Aquitain 2009-2013* (PRSE 2) été approuvé le 29 novembre 2010 par arrêté préfectoral.</p> <p>Le Préfet de la région Midi-Pyrénées, a signé le 18 novembre 2011 l'arrêté préfectoral approuvant le second Plan Régional Santé-Environnement*.</p> <p>Un Plan de Prévention du Bruit dans l'Environnement est en cours d'élaboration dans le Gers.</p> <p>Dans chaque département, le préfet recense et classe les infrastructures de transports terrestres en fonction de leurs caractéristiques sonores et du trafic* (arrêtés préfectoraux).</p>
---	---

**Application sur le territoire**

**Votre EPCI doit prendre en compte le classement sonore des infrastructures de transport terrestre suivants, les arrêtés préfectoraux des communes landaises datant du 14 décembre 1999 (arrêté complémentaire du 13 décembre 2005 pour Aire-sur-l'Adour), l'arrêté préfectoral du Gers datant du 21 mars 2011 :**

Territoire(s) concerné(s)	Nom de l'infrastructure	Délimitation du tronçon	Catégorie de l'infrastructure	Largeur (en m) des secteurs affectés par le bruit <sup>(1)</sup>
<b>Aire-sur-l'Adour</b>	<b>RD824</b>	<b>PR 3 à 5</b>	<b>2</b>	<b>250</b>
		<b>Déviation d'Aire-sur-l'Adour</b>	<b>3</b>	<b>100</b>
	<b>RD2E</b>	<b>Déviation centre-ville</b>	<b>3</b>	<b>100</b>
<b>Aire-sur-l'Adour, Latrille, Saint-Agnet, Sarron et Ségos</b>	<b>RD834</b>	<b>D'Aire-sur-l'Adour à Garlin (64)</b>	<b>3</b>	<b>100</b>
<b>Barcelonne-du-Gers</b>	<b>RD935</b>	<b>Du PR 0+150 (centre commercial) à Saint-Germé</b>	<b>3</b>	<b>100</b>
<b>Barcelonne-du-Gers</b>	<b>RD931</b>	<b>De la rue d'Étigny au panneau de sortie d'agglomération</b>	<b>4</b>	<b>30</b>
	<b>RD935</b>	<b>Du PR 0+40 au PR 0+150 (centre commercial)</b>		

<sup>(1)</sup> La largeur des secteurs affectés par le bruit correspond à la distance mentionnée dans le tableau ci-dessus, comptée de part et d'autre de l'infrastructure :

- pour les infrastructures routières, à partir du bord extérieur de la chaussée le plus proche ;
- pour les infrastructures ferroviaires, à partir du bord du rail extérieur de la voie la plus proche.

## Thématique 1– Prévention des risques et des nuisances

### ***Fiche 1-9 bis – Prévention des nuisances liées au bruit : Plan d'Exposition au Bruit (PEB)***

[Retour au sommaire des fiches](#)

<p><b>Déclinaison dans le PLUi</b></p> <p>Articles L. 147-1 et suivants du Code de l'urbanisme</p>	<p>Le PLUi doit rappeler, dans le rapport de présentation, le problème des nuisances sonores et leurs conséquences sur les partis d'aménagement de la commune, proposer un zonage et un règlement conformes aux règles du PEB, et présenter, en annexe, le PEB.</p> <p>Dans les zones définies par le PEB, l'extension de l'urbanisation et la création ou l'extension d'équipements publics sont, sauf exceptions, interdites lorsqu'elles conduisent à exposer immédiatement ou à terme de nouvelles populations aux nuisances de bruit.</p> <p>Les zones A et B sont considérées comme les zones de bruit fort. À l'intérieur de ces zones, seuls sont autorisés les installations liées à l'activité aéroportuaire, les logements de fonction et les constructions nécessaires à l'activité agricole.</p> <p>À l'intérieur des zones de bruit modéré, dite C, des constructions individuelles non groupées sont autorisées à condition d'être situées dans un secteur déjà urbanisé, desservi par des équipements publics et de ne pas accroître la capacité d'accueil de ce secteur.</p>
<p><b>Application sur le territoire</b></p>	<p><b>Le PLUi doit prendre en compte le PEB* approuvé par arrêté préfectoral du 2 avril 1985, concernant l'aérodrome d'Aire-sur-l'Adour sur les communes d'Aire-sur-l'Adour et Barcelonne-du-Gers.</b></p>

## Thématique 1 – Prévention des risques et des nuisances

### Fiche 1-10 – Prévention des nuisances olfactives

[Retour au sommaire des fiches](#)

<p><b>Rappel réglementaire</b></p> <p>Articles L. 220-1 et L. 220-2 du code de l'environnement Loi du 30 décembre 1996 sur l'air et l'utilisation rationnelle de l'énergie</p> <p>Arrêté du 2 février 1998 relatif aux prélèvements et à la consommation d'eau ainsi qu'aux émissions de toute nature des installations classées pour la protection de l'environnement soumises à autorisation</p>	<p>Article L. 220-1</p> <p><i>« [...] une politique dont l'objectif est la mise en œuvre du droit reconnu à chacun à respirer un air qui ne nuise pas à sa santé.</i></p> <p><i>Cette action d'intérêt général consiste à prévenir, à surveiller, à réduire ou à supprimer les pollutions atmosphériques, à préserver la qualité de l'air [...] »</i></p> <p>Article L. 220-2</p> <p><i>« Constitue une pollution atmosphérique au sens du présent titre l'introduction par l'homme, directement ou indirectement ou la présence, dans l'atmosphère et les espaces clos, d'agents chimiques, biologiques ou physiques ayant des conséquences préjudiciables de nature à [...] provoquer des nuisances olfactives excessives. »</i></p> <p>Cet arrêté fixe les prescriptions applicables aux prélèvements et à la consommation d'eau ainsi qu'aux émissions de toute nature des installations classées pour la protection de l'environnement (ICPE) soumises à autorisation.</p> <p>l'article 26 stipule que <i>« l'exploitant prend toutes les dispositions nécessaires dans la conception et l'exploitation des installations pour réduire la pollution de l'air à la source, notamment en optimisant l'efficacité énergétique. »</i></p>
<p><b>Déclinaison dans le PLUi</b></p>	<p>Le PLUi doit rappeler, dans le rapport de présentation, les établissements et installations pouvant produire des nuisances olfactives et leurs conséquences sur les partis d'aménagement du territoire, proposer un zonage et un règlement adéquats.</p> <p>Le plan de zonage fera ainsi apparaître les secteurs où la protection contre les nuisances olfactives peut générer des distances d'éloignement des habitations.</p>
<p><b>Application sur le territoire</b></p>	<p><b>Liste des établissements et installations pouvant être concernés : Cf. fiche 1-4.</b></p>

## Thématique 1 – Prévention des risques et des nuisances

### Fiche 1-11 – Carrière

[Retour au sommaire des fiches](#)

<p><b>Rappel réglementaire</b></p> <p>Livre III du code minier (nouveau)</p> <p>Articles L. 515-1 et suivants et R. 515-1 et suivants du code de l'environnement</p>	<p>Le code minier (nouveau) et le code de l'environnement encadrent la réglementation en matière de carrière.</p> <p>L'article 129 de la loi Alur du 24 mars 2014, remplace le schéma départemental des carrières par le <b>schéma régional des carrières</b>. Celui-ci devra être approuvé au plus tard le 1<sup>er</sup> janvier 2020 ; un décret est nécessaire pour son entrée en vigueur.</p> <p>Le schéma régional des carrières définit les conditions générales d'implantation des carrières et les orientations relatives à la logistique nécessaire à la gestion durable des granulats, des matériaux et des substances de carrières dans la région. Il prend en compte l'intérêt économique national et régional, les ressources, y compris marines et issues du recyclage, ainsi que les besoins en matériaux dans et hors de la région, la protection des paysages, des sites et des milieux naturels sensibles, la préservation de la ressource en eau, la nécessité d'une gestion équilibrée et partagée de l'espace, l'existence de modes de transport écologiques, tout en favorisant les approvisionnements de proximité, une utilisation rationnelle et économe des ressources et le recyclage. Il identifie les gisements potentiellement exploitables d'intérêt national ou régional et recense les carrières existantes. Il fixe les objectifs à atteindre en matière de limitation et de suivi des impacts et les orientations de remise en état et de réaménagement des sites.</p> <p>Le schéma régional des carrières est élaboré par le préfet de région. Le contenu du schéma, les modalités et les conditions de son élaboration, de sa révision et, le cas échéant, de sa modification seront précisés par décret en Conseil d'État.</p> <p>Jusqu'à l'approbation du schéma régional, les schémas départementaux continuent à s'appliquer et demeurent régis par les dispositions applicables avant la loi Alur.</p>
<p><b>Déclinaison dans le PLUi</b></p>	<p>Le PLUi doit rappeler, dans le rapport de présentation, les carrières existantes ou abandonnées et leurs conséquences sur les partis d'aménagement du territoire, proposer un zonage et un règlement adéquats.</p> <p>Dans le cadre des orientations prioritaires du schéma visant à préserver l'accessibilité aux gisements essentiels, à rechercher des gisements de proximité et à économiser la ressource en matériaux alluvionnaires, il conviendra, lors des réflexions stratégiques du PLUi, d'examiner la possibilité d'inscrire ces zones en tout ou partie dans le document d'urbanisme pour un tel usage du sol.</p>

	<p>Le PLUi doit faire apparaître sur le plan de zonage les secteurs où l'existence du risque justifie que soient interdites ou soumises à des conditions particulières les constructions et installations de toute nature, reprises dans le règlement écrit.</p>
<p><b>Articulation avec les autres documents</b></p>	<p>Le Schéma Départemental des Carrières des Landes*, approuvé par arrêté préfectoral du 18 mars 2003, identifie les zones prioritaires pour la création des nouvelles carrières, en fonction des besoins recensés à échéance de 10 ans.</p> <p>Le Schéma Départemental des Carrières du Gers* a été approuvé par arrêté préfectoral du 20 novembre 2002.</p> <p>Des schémas régionaux des carrières sont en cours d'élaboration.</p> <p>Le plan départemental de gestion des déchets de chantier du BTP des Landes*, approuvé en octobre 2005, fixe les actions opérationnelles qui comportent des modes opératoires respectueux de la protection de l'environnement et des principes du développement à optimiser. Dans le Gers, il a été approuvé le 23 août 2004. L'EPCI est invité à se reporter à ces documents.</p>

**Application sur le territoire**

**Votre territoire est concerné par les carrières suivantes :**

Territoire(s) concerné(s)	Nom de l'établissement	Arrêté préfectoral
Aire-sur-l'Adour	<p><b>GUINTOLI-R.O.A.</b>                      Lieux-dits « Larrivière » et « Houn de Pourroute »                      Carrières de grave</p>	<p><b>14 avril 2004</b></p>
Barcelonne-du-Gers	<p><b>GUINTOLI</b>                      Lieu-dit « A Gaillat »                      Carrière alluvionnaire</p>	<p><b>21 mai 2010</b></p>

## Thématique 2 – Agriculture et forêt

### Fiche 2-1 – Agriculture

[Retour au sommaire des fiches](#)

#### Rappel réglementaire

Loi n°2010-874 du 27 juillet 2010 de modernisation de l'agriculture et de la pêche (LMAP)

Loi n°2014-366 du 24 mars 2014, dite loi Alur

Loi n°2014-1170 du 13 octobre 2014 d'avenir pour l'agriculture, l'alimentation et la forêt, dite LAAAF

Article L. 123-6 du code de l'urbanisme

La LMAP, dans sa dimension planification, marque son attachement à rappeler les fondamentaux de l'article introductif du code de l'urbanisme L. 110 "[...] de gérer le sol de façon économe [...]". Il s'agit bien d'assurer la pérennité des fonctions d'un territoire sans en gager unilatéralement et définitivement le potentiel au détriment d'une seule occupation, celle de l'urbanisation.

Dans ses motifs, la LMAP, rappelle la nécessité de préserver les terres agricoles et intègre la loi Grenelle II : "La préservation du foncier agricole est une urgence et un enjeu fort pour le maintien d'une agriculture durable. Le foncier agricole, en périphérie des villes, est indispensable au développement des circuits courts. C'est aussi un élément essentiel au maintien des continuités écologiques et à la préservation de la biodiversité. l'objectif national est de réduire de moitié à l'échelle nationale d'ici 2020 le rythme d'artificialisation des terres agricoles. l'article 12 met en place une stratégie globale de lutte contre la consommation des terres agricoles."

Après la CDCEA, la LAAAF instaure la **Commission Départementale de la Préservation des Espaces Naturels, Agricoles et Forestiers** (CDPENAF) qui dispose d'un droit de regard sur l'ensemble du document d'urbanisme. Indirectement, elle a une double justification dans l'élaboration du PLUi :

- s'assurer que les espaces nouveaux à urbaniser sont strictement nécessaires au développement de la collectivité et qu'ils sont vraiment limités, à l'échelle de perspectives démographiques cohérentes et du potentiel constructible existant ;
- le contrôle qualitatif de la nature des surfaces agricoles, afin d'éviter d'engager celles qui ont une forte valeur agronomique au regard des cultures et des exploitations agricoles.

En conséquence,

- la préservation ou la protection des surfaces agricoles doit être un objectif premier du document d'urbanisme ;
- l'extension de l'urbanisation sur les surfaces agricoles doit être justifiée et limitée en privilégiant les surfaces de moindre valeur et les localisations qui ont l'impact le plus faible sur les exploitations.

*« Toute élaboration d'un PLU d'une commune située en dehors du périmètre d'un SCoT approuvé et ayant pour conséquence une réduction des surfaces des espaces agricoles est soumise pour avis à la Commission Départementale de la Préservation des Espaces Naturels, Agricoles et Forestiers prévue à l'article L. 112-1-1 du code rural et de la pêche maritime. »*

L'avis de la commission est à joindre au dossier de l'enquête publique.

## Déclinaison dans le PLUi

Outre le diagnostic de l'activité agricole (comprenant notamment un inventaire des sièges d'exploitation et des sites d'élevage), le rapport de présentation fait une analyse de la consommation d'espaces naturels, agricoles et forestiers au cours des dix années précédant l'approbation du PLUi ou depuis sa dernière révision et justifie les objectifs de consommation de l'espace fixés dans le PADD.

Les terres agricoles à protéger en raison du potentiel agronomique, biologique ou économique sont à classer en zone A.

Le règlement de la zone A est défini par l'article R. 123-7 du code de l'urbanisme. Les précisions relatives aux constructions dans cette zone doivent respecter sa vocation : seules sont admises les constructions et installations nécessaires à l'exploitation agricole, ou à des équipements collectifs ou des services publics, dès lors qu'elles ne sont pas incompatibles avec l'exercice d'une activité agricole, pastorale ou forestière dans l'unité foncière où elles sont implantées et qu'elles ne portent pas atteinte à la sauvegarde des espaces naturels et des paysages. Les constructions à vocation agricole peuvent aussi être admises en zone N.

À titre exceptionnel, le projet peut délimiter dans les zones naturelles, agricoles ou forestières des secteurs de taille et de capacité d'accueil limitées dans lesquels peuvent être autorisés :

- a) Des constructions ;
- b) Des aires d'accueil et des terrains familiaux locatifs destinés à l'habitat des gens du voyage au sens de la loi n° 2000-614 du 5 juillet 2000 relative à l'accueil et à l'habitat des gens du voyage ;
- c) Des résidences démontables constituant l'habitat permanent de leurs utilisateurs.

Le règlement précise les conditions de hauteur, d'implantation et de densité des constructions, permettant d'assurer leur insertion dans l'environnement et leur compatibilité avec le maintien du caractère naturel, agricole ou forestier de la zone. Il fixe les conditions relatives aux raccordements aux réseaux publics, ainsi que les conditions relatives à l'hygiène et à la sécurité auxquelles les constructions, les résidences démontables ou les résidences mobiles doivent satisfaire.

Ces secteurs sont délimités après avis de la commission départementale de la préservation des espaces naturels, agricoles et forestiers (CDPENAF). Cet avis est réputé favorable s'il n'est pas intervenu dans un délai de trois mois à compter de la saisine.

Dans les zones agricoles ou naturelles et en dehors des secteurs de taille et de capacité d'accueil limitées (STECAL), le règlement peut **désigner les bâtiments qui peuvent faire l'objet d'un changement de destination**, dès lors que ce changement de destination ne compromet pas l'activité agricole ou la qualité paysagère du site. Le changement de destination est soumis, en zone agricole, à l'**avis conforme de la CDPENAF**, et, en zone naturelle, à l'**avis conforme de la commission départementale de la nature, des paysages et des sites**.

Dans les zones agricoles ou naturelles et en dehors des STECAL, les bâtiments d'habitation peuvent faire l'objet d'**une extension** dès lors que cette extension ne compromet pas l'activité agricole ou la qualité paysagère du site. Le règlement précise les condi-



	<p>tions de hauteur, d'implantation et de densité des extensions permettant d'assurer leur insertion dans l'environnement et leur compatibilité avec le maintien du caractère naturel, agricole ou forestier de la zone.</p> <p>Certaines activités agricoles (élevage notamment) peuvent générer des distances d'éloignement d'habitations de tiers (Cf. fiche 1-10 – Prévention des nuisances olfactives).</p> <p>Les terres bénéficiant de label à divers titres (AOC, AOP, IGP, ...) sont à protéger dans le document d'urbanisme.</p> <p>De même, l'article R. 123-17 du code de l'urbanisme stipule que, conformément à l'article L. 112-3 du code rural et de la pêche maritime, <b>dans les zones d'appellation d'origine contrôlée (AOC)</b>, le PLUi en élaboration ou en révision ne peut être approuvé qu'après avis de la chambre d'agriculture et de l'Institut national de l'origine et de la qualité (INAO). À la demande du préfet, la CD-PENAF peut émettre un avis conforme sur tout projet ayant pour conséquence une réduction substantielle des surfaces affectées à des productions bénéficiant d'une appellation d'origine protégée (AOP).</p>
<p><b>Articulation avec les autres documents</b></p>	<p>Le PLUi devra tenir compte, le cas échéant :</p> <ul style="list-style-type: none"> <li>• des plans régionaux d'agriculture durable* (PRAD) qui définissent les grandes orientations de la politique agricole, agroalimentaire et agro-industrielle de l'État en région (en cours d'élaboration),</li> <li>• des Règlements Sanitaires Départementaux*,</li> <li>• de la réglementation des Installations classées pour la protection de l'environnement.</li> </ul> <p>Dans les Landes, le préfet et ses services de la DDTM, l'association des maires, la chambre d'agriculture et le syndicat des sylviculteurs du Sud-ouest ont élaboré et publié :</p> <ul style="list-style-type: none"> <li>• Une gestion équilibrée de l'espace entre agriculture, forêt et urbanisation* en 2004</li> <li>• Une charte sur les principes de constructibilité en zones agricole et forestière* en 2008</li> </ul>

**Application sur le territoire**

**Tout le territoire est concerné.**

**Les éléments concernant l'évolution de l'activité agricole sont consultables sur le site du Ministère de l'agriculture, de l'agroalimentaire et de la forêt par le lien : [agreste.agriculture.gouv.fr/page-d-accueil/article/donnees-en-ligne](http://agreste.agriculture.gouv.fr/page-d-accueil/article/donnees-en-ligne)**

**Plusieurs réseaux d'irrigation gérés par des ASA existent sur ce territoire ; ils constituent des servitudes d'utilité publique (Cf. liste des SUP).**

**De plus, certains secteurs sont à protéger en raison de leur potentiel agronomique, biologique ou économique :**

Territoire(s) concerné(s)	Raison de la protection	Observations
<p><b>Aire-sur-l'Adour, Arblade-le-Bas, Aurensan, Barcelonne-du-Gers, Bernède, Corneillan, Gée-Rivière, Lannux, Projan, Ségos et Vergoignan</b></p>	<p><b>AOC Armagnac</b></p>	<p><b>Décret n° 2014-1642 du 26 décembre 2014</b> (ce décret abroge le décret n° 2009-1285 du 23 octobre 2009 relatif aux AOC « Armagnac », « Blanche Armagnac », « Bas Armagnac », « Haut Armagnac » et « Armagnac-Ténarèze ». Les AOC « Bas Armagnac », « Haut Armagnac » et « Armagnac-Ténarèze » deviennent des dénominations géographiques complémentaires de l'AOC « Armagnac ». L'AOC « Blanche Armagnac » devient une mention complémentaire de l'AOC « Armagnac ».)</p>
<p><b>Aire-sur-l'Adour, Bahus-Soubiran, Buanes, Classun, Duhort-Bachen, Eugénie-les-Bains, Latrille, Renung Saint-Agnet, Saint-Loubouer, Sarron, Ségos et Vielle-Tursan</b></p>	<p><b>AOC et Appellation d'Origine Protégée (AOP) Tursan</b></p>	<p><b>Décret n°2011-1366 du 24 octobre 2011 (AOC)</b></p>
<p><b>Aire-sur-l'Adour, Arblade-le-Bas, Aurensan, Barcelonne-du-Gers, Bernède, Corneillan, Gée-Rivière, Lannux, Projan, Ségos et Vergoignan</b></p>	<p><b>AOC et AOP Floc de Gascogne</b></p>	<p><b>Décret n°2011-1620 du 23 novembre 2011 (AOC)</b></p>
<p><b>Arblade-le-Bas, Aurensan, Bernède, Corneillan, Lannux et Projan</b></p>	<p><b>AOC et AOP Saint-Mont</b></p>	<p><b>Décret n° 2011-1454 du 4 novembre 2011 (AOC) – L'arrêté du 25 mars 1981 modifié relatif aux conditions d'attribution du label « Vins délimités de qualité supérieure » aux vins bénéficiant de l'appellation d'origine « Saint-Mont » est abrogé.</b></p>

Territoire(s) concerné(s)	Raison de la protection	Observations
<b>Aire-sur-l'Adour</b>	<b>Zone protégée maïs semence – Zones 2-3-9</b>	
<b>Latrille</b>	<b>Zone protégée maïs semence – Zone 2</b>	<b>Arrêt ministériel du 18 avril 1974</b>
<b>Saint-Loubouer</b>	<b>Zone protégée maïs semence – Zones 2-8</b>	<b>Arrêt ministériel du 5 octobre 1988</b>
<b>Vielle-Tursan</b>	<b>Zone protégée maïs semence – Zone 1</b>	

Enfin, certaines surfaces sont affectées à des productions bénéficiant d'un signe d'identification de la qualité et de l'origine : près de 50 Indications Géographiques Protégées (IGP), dont Asperges des sables des Landes, Bœuf de Bazas, Bœuf de Chalosse, Canard à foie gras du sud-ouest, Haricot tarbais, Jambon de Bayonne, Kiwi de l'Adour, Volailles de Gascogne, Volailles des Landes, Volailles du Béarn, Volailles du Gers et divers vins du Comté Tolosan, des Côtes de Gascogne, du Gers et des Landes.

## Thématique 2 – Agriculture et forêt

### Fiche 2-2 – Forêt

[Retour au sommaire des fiches](#)

<p><b>Rappel réglementaire</b> Article L. 130-1 du code de l'urbanisme</p> <p>Loi du 9 juillet 1999 d'orientation agricole</p> <p>Loi du 5 janvier 2006 d'orientation agricole</p> <p>Loi du 27 juillet 2010 de modernisation de l'agriculture et de la pêche (LMAP) Loi n°2014-366 du 24 mars 2014, dite loi Alur Loi n°2014-1170 du 13 octobre 2014 d'avenir pour l'agriculture, l'alimentation et la forêt, dite LAAAF</p>	<p>« Les plans locaux d'urbanisme peuvent classer comme espaces boisés, les bois, forêts, parcs à conserver, à protéger ou à créer, qu'ils relèvent ou non du régime forestier, enclos ou non, attendant ou non à des habitations. Ce classement peut s'appliquer également à des arbres isolés, des haies ou réseaux de haies, des plantations d'alignements.</p> <p>Le classement interdit tout changement d'affectation ou tout mode d'occupation du sol de nature à compromettre la conservation, la protection ou la création des boisements. »</p> <p>La <u>politique agricole et forestière</u> prend en compte les fonctions économique, environnementale et sociale de l'agriculture et des forêts et participe à l'aménagement du territoire, en vue d'un développement durable... Un autre objectif concerne l'organisation de la coexistence avec les activités non agricoles.</p> <p>La gestion durable des forêts garantit leur diversité biologique, leur productivité, leur capacité de régénération, leur vitalité et leur capacité à satisfaire, actuellement et pour l'avenir, les fonctions économique, écologique et sociale pertinentes, aux niveaux local, national et international, sans causer de préjudices à d'autres écosystèmes...</p> <p>Cette loi consacre un titre à la protection et à la valorisation de l'espace agricole et forestier. La gestion forestière et la valorisation des produits forestiers contribuent à la réduction des émissions nationales de gaz à effet de serre et au développement des énergies renouvelables. À ce titre, elles ont vocation à participer aux mécanismes de marché destinés à honorer les engagements internationaux en la matière.</p> <p>Parmi les objectifs de la LMAP, on peut préciser : « afin d'assurer sa pérennité, il est important d'assurer le développement de l'agriculture, de la forêt et des territoires [...] ».</p> <p>La LAAAF instaure la <b>Commission Départementale de la Préservation des Espaces Naturels, Agricoles et Forestiers (CD-PENAF)</b> qui dispose d'un droit de regard sur l'ensemble du document d'urbanisme. Parallèlement à la préservation des espaces agricoles, les prérogatives de cette commission sont étendues aux espaces naturels et forestiers :</p> <ul style="list-style-type: none"> <li>– s'assurer que les espaces nouveaux à urbaniser sont strictement nécessaires au développement de la collectivité et qu'ils sont vraiment limités, à l'échelle de perspectives démographiques cohérentes et du potentiel constructible existant ;</li> <li>– veiller à ce que la consommation de foncier pour l'urbanisation soit de moindre impact sur les secteurs naturels et boisés les plus sensibles et sur les continuités écologiques.</li> </ul>
<p><b>Déclinaison dans le PLUi</b></p>	<p>S'agissant du contenu du rapport de présentation, une présentation des secteurs boisés et des enjeux associés doit être intégrée à la partie diagnostic.</p>

Par ailleurs, une analyse des impacts du PLUi sur les milieux forestiers est à fournir dans la partie « incidences sur l'environnement ». Concernant la définition des zones constructibles, il faut noter l'indépendance des réglementations entre le code de l'urbanisme et le code forestier.

**Ainsi, l'inscription en zone constructible dans le PLUi ne vaut pas autorisation de défrichement au titre du code forestier.** La procédure spécifique de défrichement est donc à conduire le cas échéant.

Sur ce point, il y a lieu de souligner également que **l'attribution de subventions octroyées au titre du plan chablis pour le nettoyage, le reboisement suite à la tempête Klaus est un motif de refus du défrichement, même si la parcelle concernée est classée en zone constructible dans le PLUi.**

Le rapport de présentation fait une analyse de la consommation d'espaces naturels, agricoles et forestiers au cours des 10 années précédant l'approbation du PLUi ou depuis la dernière révision, et fixe des objectifs de réduction de consommation de l'espace.

Les espaces forestiers seront classés en zone N. Les outils constitués par l'espace boisé classé (article L. 130-1 du code de l'urbanisme) et par l'identification au titre des éléments de paysage à protéger (article L. 123-1-5-III-2° du code de l'urbanisme) pourront être mobilisés.

De même l'article L123-6 du code de l'urbanisme précise que toute élaboration d'un plan local d'urbanisme d'une commune située en dehors du périmètre d'un SCoT approuvé et ayant pour conséquence une réduction des surfaces des espaces naturels, agricoles et forestiers **est soumise pour avis à la CDPENAF. L'avis de la commission est à joindre au dossier de l'enquête publique.**

Le règlement de la zone N est défini par l'article R. 123-8 du code de l'urbanisme. Les précisions relatives aux constructions dans cette zone doivent respecter sa vocation : seules sont admises les constructions et installations nécessaires à l'exploitation agricole et forestière, les constructions et installations nécessaires à des équipements collectifs ou à des services publics, dès lors qu'elles ne sont pas incompatibles avec l'exercice d'une activité agricole, pastorale ou forestière dans l'unité foncière où elles sont implantées et qu'elles ne portent pas atteinte à la sauvegarde des espaces naturels et des paysages.

À titre exceptionnel, le projet peut délimiter dans les zones naturelles, agricoles ou forestières des secteurs de taille et de capacité d'accueil limitées dans lesquels peuvent être autorisés :

- a) Des constructions ;
- b) Des aires d'accueil et des terrains familiaux locatifs destinés à l'habitat des gens du voyage au sens de la loi n° 2000-614 du 5 juillet 2000 relative à l'accueil et à l'habitat des gens du voyage ;
- c) Des résidences démontables constituant l'habitat permanent de leurs utilisateurs.

Le règlement précise les conditions de hauteur, d'implantation et de densité des constructions, permettant d'assurer leur insertion dans l'environnement et leur compatibilité avec le maintien du caractère naturel, agricole ou forestier de la zone. Il fixe les conditions relatives aux raccordements aux réseaux publics, ainsi que

	<p>les conditions relatives à l'hygiène et à la sécurité auxquelles les constructions, les résidences démontables ou les résidences mobiles doivent satisfaire.</p> <p>Ces secteurs sont délimités après avis de la commission départementale de la préservation des espaces naturels, agricoles et forestiers (CDPENAF). Cet avis est réputé favorable s'il n'est pas intervenu dans un délai de trois mois à compter de la saisine.</p> <p>Dans les zones agricoles ou naturelles et en dehors des secteurs de taille et de capacité d'accueil limitées (STECAL), le règlement peut <b>désigner les bâtiments qui peuvent faire l'objet d'un changement de destination</b>, dès lors que ce changement de destination ne compromet pas l'activité agricole ou la qualité paysagère du site. Le changement de destination est soumis, en zone agricole, à l'<b>avis conforme de la CDPENAF</b>, et, en zone naturelle, à l'<b>avis conforme de la commission départementale de la nature, des paysages et des sites</b>.</p> <p>Dans les zones agricoles ou naturelles et en dehors des STECAL, les bâtiments d'habitation peuvent faire l'objet <b>d'une extension</b> dès lors que cette extension ne compromet pas l'activité agricole ou la qualité paysagère du site. Le règlement précise les conditions de hauteur, d'implantation et de densité des extensions permettant d'assurer leur insertion dans l'environnement et leur compatibilité avec le maintien du caractère naturel, agricole ou forestier de la zone.</p> <p>Les annexes du PLUi comprennent, à titre informatif, les servitudes d'utilité publique soumises aux dispositions de l'article L. 126-1 ainsi que les bois ou forêts soumis au régime forestier.</p>
<p><b>Articulation avec les autres documents</b></p>	<p>Le PLUi devra tenir compte :</p> <ul style="list-style-type: none"> <li>– du Plan de Protection des Forêts Contre l'Incendie en Aquitaine*, validé le 11 décembre 2008 ;</li> <li>– des Orientations régionales forestières* ;</li> <li>– du Schéma Régional de Gestion Sylvicole* ;</li> <li>– du Plan Pluriannuel Régional de Développement Forestier 2012-2016* (Aquitaine).</li> </ul>
<p><b>Application sur le territoire</b></p>	<p><b>Tout le territoire est concerné.</b></p> <p><b>L'Office National des Forêts gère les forêts communales d'Aire-sur-l'Adour (Agence interdépartementale Landes – Nord-Aquitaine) et de Barcelonne-du-Gers et Vergoignan (Agence Haute-Garonne et Gers).</b></p>

## Thématique 3 – Milieux naturels

### Fiche 3-2 – Sites Natura 2000

[Retour au sommaire des fiches](#)

Cette fiche ne traite pas du contenu détaillé des évaluations d'incidences Natura 2000, des évaluations environnementales et des procédures afférentes. Elles font l'objet d'un thème spécifique.

<p><b>Rappel réglementaire</b></p> <p>Articles L. 414-1 à L. 414-7 du code de l'environnement</p> <p>Directive 79/409/CEE du 2 avril 1979 modifiée concernant la conservation des oiseaux sauvages, dite Directive Oiseaux</p> <p>Directive 92/43/CEE du 21 mai 1992 modifiée concernant la conservation des habitats naturels ainsi que de la faune et de la flore sauvages, dite Directive Habitats</p>	<p>Natura 2000 a pour objectif de préserver la diversité biologique en Europe. Il est constitué de sites désignés sous le nom de réseau écologique européen Natura 2000.</p> <p>Le réseau Natura 2000 assure la conservation de certaines espèces d'oiseaux (zones spéciales de conservation ou ZSC – Directive Oiseaux de 1979) et de sites permettant la conservation de milieux naturels et d'autres espèces (zones de protection spéciales ou ZPS – Directive Habitat de 1992).</p> <p>Natura 2000 est destiné à assurer un réseau cohérent d'espaces protégés visant à assurer le maintien de la biodiversité des habitats naturels et des espèces sauvages sur le territoire européen. Il doit aussi contribuer à la mise en œuvre d'un développement durable conciliant les exigences écologiques des habitats naturels et des espèces avec les exigences économiques, sociales, culturelles, ainsi que les particularités locales.</p> <p>Il s'agit d'une volonté de concilier progrès, activités traditionnelles et préservation de la biodiversité par une politique de concertation et de contractualisation.</p> <p>Les sites d'intérêt communautaire (SIC) sont des ZSC en projet.</p>
<p><b>Déclinaison dans le PLUi</b></p>	<p>Les sites Natura 2000 doivent être identifiés dans le PLUi.</p> <p>Le rapport de présentation comporte les éléments nécessaires à la réalisation d'une évaluation environnementale, obligatoire pour les PLUi des territoires comprenant en tout ou partie un site Natura 2000.</p> <p>Il évalue l'incidence des dispositions prévues par le PLUi sur le(s) site(s) Natura 2000. Il dresse un inventaire des habitats, espèces, oiseaux, une mesure des effets directs ou indirects et de leur incidence au regard des objectifs de conservation du (des) site(s).</p> <p>Les dispositions réglementaires précisent les secteurs de protection stricte et les secteurs où des aménagements sont rendus possibles par le PLUi.</p> <p>Les secteurs protégés à ce titre seront reportés par un classement adéquat sur le plan de zonage.</p>
<p><b>Articulation avec les autres documents</b></p>	<p>Le PLUi devra être conforme, le cas échéant, à l'arrêté préfectoral de protection de biotope*.</p> <p>Il devra prendre en compte le Schéma régional de cohérence écologique (SRCE)* ou études d'élaboration.</p> <p>L'inventaire ZICO* sera une source d'informations.</p>

## Application sur le territoire

**Votre territoire est concerné par plusieurs sites Natura 2000.**

**À ce titre, le territoire relève des procédures d'évaluation des incidences et d'évaluation environnementale.**

Territoire(s) concerné(s)	Référence
Aire-sur-l'Adour, Duhort-Bachen et Renung (Barcelonne-du-Gers, Bernède, Lannux, Ségos et Vergoignan sont limitrophes)	FR7200724 L'Adour »
Eugénie-les-Bains, Saint-Loubouer et Vielle-Tursan	FR7200771 Coteaux du Tursan
Barcelonne-du-Gers, Bernède, Corneillan et Gée-Rivière (Arblade-le-Bas, Lannux et Vergoignan sont limitrophes)	FR7300889 Vallée de l'Adour

Projan et Sarron sont limitrophes du site Natura 2000 FR7200779 « Coteaux de Castetpugon, de Cadillon et de Lembeye ».

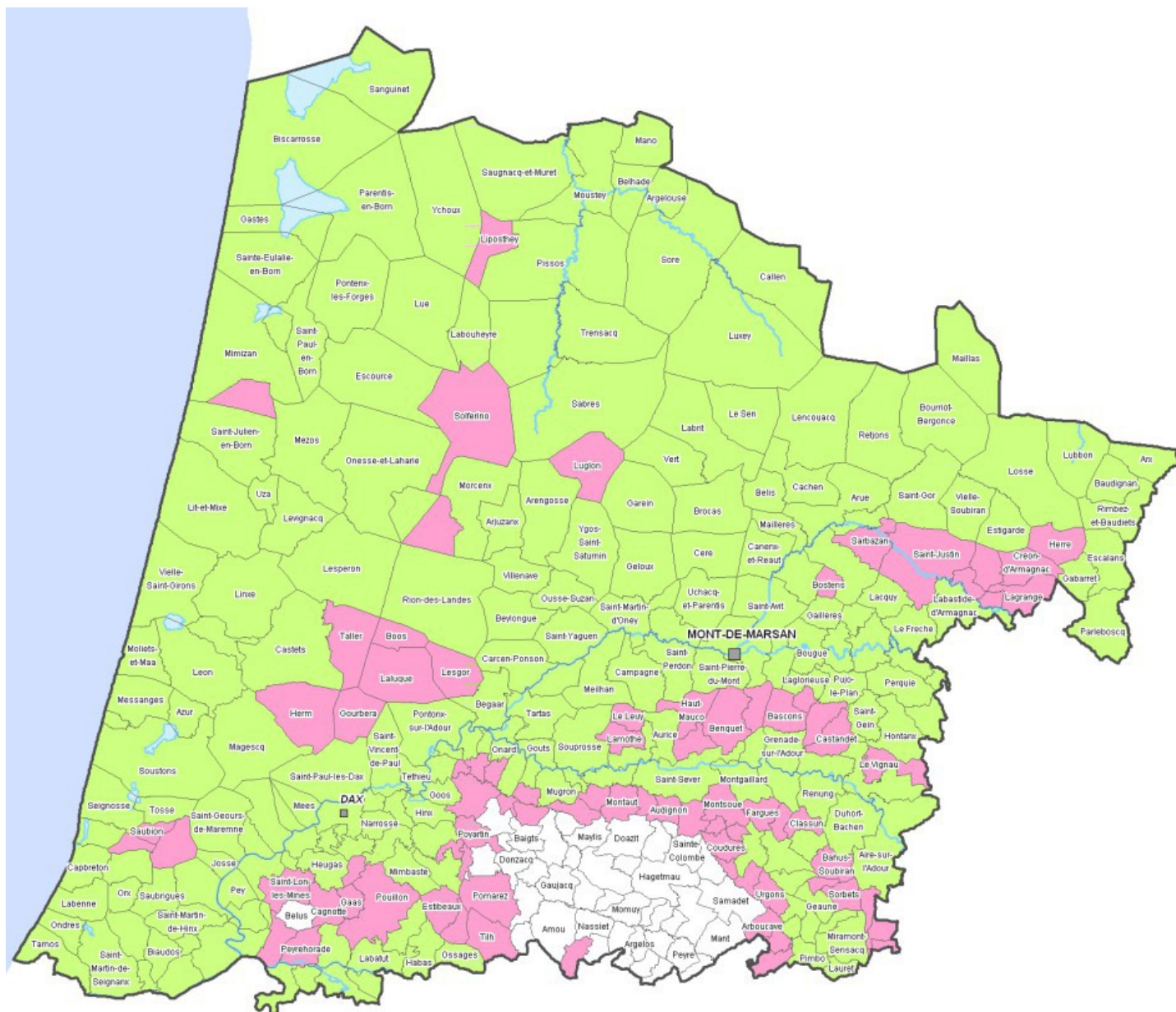
Vergoignan est limitrophe du site Natura 2000 FR7200806 « Réseau hydrographique du Midou et du Ludon ».

Les données techniques des sites Natura 2000 sont consultables sur :

- [inpn.mnhn.fr/accueil/recherche-de-donnees/natura2000](http://inpn.mnhn.fr/accueil/recherche-de-donnees/natura2000)
- [www.donnees.aquitaine.developpement-durable.gouv.fr/DREAL/](http://www.donnees.aquitaine.developpement-durable.gouv.fr/DREAL/)
- [www.midi-pyrenees.developpement-durable.gouv.fr/acces-territorial-a-la-donnee-r2203.html](http://www.midi-pyrenees.developpement-durable.gouv.fr/acces-territorial-a-la-donnee-r2203.html)



### Régime des territoires communaux par rapport à l'évaluation environnementale des documents d'urbanisme



**LEGENDE**

- Territoire impliquant une évaluation environnementale pour les PLU et cartes communales (territoire d'une commune comprenant tout ou partie d'un site Natura 2000 et/ou d'une commune littorale) (208)
- Territoire impliquant un examen au cas par cas pour les PLU et cartes communales (82)
- Territoire impliquant un examen au cas par cas pour les PLU (42)

## Thématique 3 – Milieux naturels

### Fiche 3-5 – Paysages

[Retour au sommaire des fiches](#)

<p><b>Rappel réglementaire</b></p> <p>Les Paysages Code de l'environnement L. 350-1 et suivants</p> <p>L'atlas départemental des Paysages</p> <p>Convention européenne du Paysage (20 octobre 2000) adoptée par la loi du 13 octobre 2005</p> <p>Loi pour l'Accès au logement et un urbanisme rénové du 26 mars 2014, dite loi Alur Articles L. 121-1 et L. 123-1-3 du CU</p>	<p>Le code de l'environnement ne définit pas la notion de paysage. Caractères identitaires du territoire, les paysages sont un patrimoine dont la prise en compte est facteur d'attractivité pour le cadre de vie et le développement d'un tourisme de nature et culturel.</p> <p>L'atlas départemental des paysages est un outil de connaissances, destiné à fonder des références et une culture commune en matière de paysage entre les différents acteurs concernés. Il permet de qualifier le paysage, son degré de sensibilité et ses enjeux sur le territoire.</p> <p>Elle désigne le paysage comme une « partie de territoire telle que perçue par les populations, dont le caractère résulte de l'action de facteurs naturels et/ou humains et de leurs interactions. »</p> <p>La manière de prendre en compte les paysages peut comprendre à la fois, sur un même territoire, des logiques de protection, mais également de gestion et/ou d'aménagement des paysages.</p> <p>Les objectifs de qualité paysagère constituent des orientations stratégiques et spatialisées, qu'une autorité publique se fixe en matière de protection, de gestion ou d'aménagement de ses paysages. Ils permettent d'orienter la définition et la mise en œuvre ultérieure des projets de territoire au regard des traits caractéristiques des paysages considérés et des valeurs qui leurs sont attribuées. Ainsi, ces objectifs de qualité paysagère peuvent par exemple initier et favoriser la transition énergétique dans les territoires ou encore faciliter la densification en identifiant les secteurs propices et en formulant des objectifs pour favoriser la qualité ultérieure des projets (énergétiques, immobiliers...).</p> <p>La loi Alur inscrit la prise en compte des paysages dans les documents d'urbanisme dans une approche concrète et opérationnelle, qui ne se limite pas à la préservation des paysages remarquables. Ainsi, l'article L. 121-1 confère aux documents d'urbanisme et de planification un devoir en matière de <b>qualité paysagère sur l'ensemble du territoire</b>.</p> <p>Après avoir réaffirmé au rang des principes généraux des documents d'urbanisme les préoccupations que ceux-ci doivent satisfaire en matière de qualité paysagère, la loi Alur précise et décline la manière d'appréhender le paysage dans les différents documents d'urbanisme et de planification.</p>
---	--

<p><b>Déclinaison dans le PLUi</b></p>	<p>Le rapport de présentation doit justifier les dispositions prises par rapport aux objectifs de protection ou de mise en valeur des paysages, aux précautions à prendre en matière d'aménagement.</p> <p>Avec la modification de l'article L. 123-1-3 du CU, le paysage fait son apparition parmi les orientations générales que doit définir le PADD.</p> <p>Ainsi, dans le prolongement des objectifs de qualité paysagère introduits dans le SCoT, le PADD du PLUi doit également, à son échelle et dans le respect du principe de subsidiarité, décliner et formuler explicitement des orientations en matière de protection, de gestion et/ou d'aménagement des structures paysagères.</p> <p>Ces orientations en matière de paysage constituent une explicitation du projet de la collectivité en matière de qualité du cadre de vie. Le fait de formuler ces objectifs dans le PADD permet de guider les projets d'aménagement ultérieurs. La qualité de ces projets sera liée à la manière dont ils contribuent à l'atteinte des objectifs et orientations données.</p> <p>Le classement en zones A ou N permet de limiter et cerner les aménagements possibles, de protéger les secteurs sensibles notamment en matière paysagère (protection stricte ou possibilités d'aménagement d'ampleur limitée compatibles avec les mesures de protection des sites).</p> <p>Des éléments de paysage peuvent être également identifiés dans le PLUi (art. L. 123-1-5 §7 du CU) avec un objectif de mise en valeur, requalification ou prescriptions destinées à en assurer la protection.</p> <p>La nouvelle écriture de l'article L. 123-1-5 modifiera le règlement du PLU, qui sera réorganisé par thématique. Faculté est donnée aux auteurs d'un PLU de développer une approche paysagère selon différents niveaux de prescriptions.</p> <p>Le règlement peut désigner, en zone naturelle, des bâtiments qui, en raison de leur intérêt architectural ou patrimonial, peuvent faire l'objet d'un changement de destination, mais cette possibilité est suffisamment encadrée pour garantir que ce changement n'entraîne pas de conséquences négatives sur le paysage. Dans ce cas, les autorisations de travaux sont soumises à l'avis conforme de la commission départementale de la nature, des paysages et des sites.</p> <p>La nouvelle écriture de l'alinéa II-1° de l'article L. 123-1-5 concernant la possibilité de déterminer des règles relatives à l'aspect extérieur des constructions précise que ces règles ont notamment pour objet de contribuer à la qualité paysagère.</p>
<p><b>Articulation avec les autres documents</b></p>	<p>Le PLUi doit être compatible avec le SDAGE Bassin Adour-Garonne* et le programme de mesures.</p> <p>Il prend en compte :</p> <ul style="list-style-type: none"> <li>• les SRCE* ou les travaux en cours</li> <li>• les zones Natura 2000* et leur document d'objectifs</li> </ul> <p>Il s'appuie utilement sur :</p> <ul style="list-style-type: none"> <li>• l'Atlas départemental des Paysages* (appelé Inventaire départe-</li> </ul>

	mental des paysages dans le Gers) • l'Atlas des sites classés et inscrits des Landes* • les AVAP*, les ZPPAUP existantes • le schéma départemental des Espaces Naturels Sensibles* • les espaces naturels protégés*, les ZNIEFF*, les ZICO*, ...
--	--

**Application sur le territoire**

**Tout le territoire est concerné.**

Territoire(s) concerné(s)	Référence	Observations
<b>Arblade-le-Bas, Aurensan, Barcelonne-du-Gers, Bernède, Corneillan, Gée-Rivière, Lannux, Projan, Segos et Vergoignan</b>	<b>Charte paysagère, architecturale et environnementale du Pays du Val d'Adour *</b>	<b>Publiée le 27 avril 2004 par le CAUE 32</b>
<b>Communauté de communes</b>	<b>Charte paysagère du Pays Adour Chalosse Tursan *</b>	<b>Septembre 2004</b>

## Thématique 3 – Milieux naturels

### Fiche 3-6 – ZNIEFF, ZICO et Espaces naturels sensibles

[Retour au sommaire des fiches](#)

#### Rappel réglementaire

Loi du 10 juillet 1976 relative à la protection de la nature  
Loi du 8 janvier 1993 dite Loi Paysage.

Directive 79/409/CEE du 2 avril 1979 modifiée concernant la conservation des oiseaux sauvages, dite Directive Oiseaux

Articles L. 142-1 et suivants du code de l'urbanisme  
Articles L. 331-1 et suivants du code de l'environnement

Il est du devoir de chacun de veiller à la sauvegarde du patrimoine naturel dans lequel il vit.

Le programme « zones naturelles d'intérêt écologique, faunistique et floristique » (ZNIEFF) a pour objectif de se doter d'un outil de connaissance permanente des milieux naturels dont l'intérêt biologique repose soit sur l'équilibre et la richesse de l'écosystème, soit sur la présence d'espèces de plantes ou d'animaux rares et menacés.

Les ZNIEFF de type I sont des sites particuliers, de superficie en général limitée, qui présentent un intérêt scientifique et abritent des espèces animales ou végétales protégées bien identifiées.

Les ZNIEFF de type II sont des ensembles géographiques généralement importants qui désignent un ensemble naturel dont les équilibres généraux doivent être préservés.

L'inventaire des ZNIEFF n'a pas de valeur réglementaire, mais la loi du 8 janvier 1993 impose aux préfets de communiquer les éléments d'informations utiles relatifs aux ZNIEFF lors de l'élaboration des documents d'urbanisme.

Le Ministère de l'Environnement lançait en 1990 l'inventaire des zones importantes pour la conservation des oiseaux (ZICO), qui sont l'outil de référence de la France pour la mise en œuvre de ses engagements internationaux (Directive oiseaux) en matière de désignation en Zone de Protections Spéciales d'un ensemble de sites nécessitant des mesures de gestion et/ou de protection des populations d'oiseaux.

Cet inventaire constitue donc une source d'informations précieuse sur le statut des espèces d'oiseaux (nicheuses, hivernantes ou erratiques) et les habitats qu'elles occupent, mais aussi sur les dangers qui les menacent et les mesures à prendre pour les préserver.

En outre, les ZICO sont à la base des propositions de sites d'intérêt communautaire (SIC) pour la constitution des zones de protection spéciale dans le cadre de la directive Oiseaux. Avec les zones spéciales de conservation, ces ZICO devenues ZPS concourent à la création du réseau écologique Natura 2000.

Le département « est compétent pour élaborer et mettre en œuvre une politique de protection, de gestion et d'ouverture au public des espaces naturels sensibles, boisés ou non. » Cette politique doit avoir pour finalité de « préserver la qualité des sites, des paysages et milieux naturels », cela dans le respect des principes fondamentaux énoncés aux articles L. 110 et L. 121-1 du code de l'urbanisme.

Pour la mise en œuvre de cette politique, le conseil général peut créer des zones de préemption à l'intérieur desquelles il dispose d'un droit de préemption sur tout terrain ou ensemble de droits

	<p>sociaux.</p> <p>Cette politique a pour finalité de préserver la qualité des sites, des paysages et milieux naturels, les champs naturels d'expansion des crues, la sauvegarde des habitats naturels, mais aussi de les aménager.</p>
<b>Déclinaison dans le PLUi</b>	<p>Les ZNIEFF constituent un outil de gestion, de négociation et de dialogue dans l'organisation spatiale des politiques d'aménagement et de protection.</p> <p>Le PLUi justifie du respect des richesses naturelles ayant motivé les inventaires ZNIEFF par un classement de préférence en zone naturelle. L'état initial devra être mentionné dans le rapport de présentation.</p> <p>Le PLUi devra prendre en considération les terrains acquis par le département ainsi que les terrains qui ont fait l'objet d'une délimitation au titre des espaces naturels sensibles.</p>
<b>Articulation avec les autres documents</b>	<p>Les schémas départementaux des espaces naturels sensibles ont été approuvés :</p> <ul style="list-style-type: none"> <li>– en octobre 2009 par le Conseil Général des Landes*</li> <li>– en octobre 2012 par le Conseil Général du Gers*</li> </ul>

**Application sur le territoire**

**Sur le territoire, les ZNIEFF, ZICO et espaces naturels sensibles suivants ont été identifiés :**

Territoire(s) concerné(s)	Référence	Observations
<b>Aire-sur-l'Adour, Duhort-Bachen et Renung</b>	<b>FR720007922</b> <b>« Saligues et gravières de l'Adour : tronçon de Aire-sur-Adour à Larrivière »</b>	<b>ZNIEFF 2</b>
<b>Aire-sur-l'Adour, Barcelonne-du-Gers, Bernède, Corneillan et Gée-Rivière</b>	<b>FR730010670 (Z2PZ2006)</b> <b>« Adour et milieux annexes »</b>	<b>ZNIEFF 2</b>
<b>Aire-sur-l'Adour, Barcelonne-du-Gers, Bernède, Corneillan et Gée-Rivière</b>	<b>FR730010678 (Z2PZ0091)</b> <b>« L'Adour, de Bagnères à Barcelonne-du-Gers »</b>	<b>ZNIEFF 1</b>
<b>Aire-sur-l'Adour et Vergoignan</b>	<b>FR730030402 (Z2PZ1064)</b> <b>« Étangs et bois de Vergoignan »</b>	<b>ZNIEFF 1</b>
<b>Barcelonne-du-Gers</b>	<b>FR730030469 (Z2PZ1118)</b> <b>« Pelouses de l'aérodrome de Barcelonne-du-Gers »</b>	<b>ZNIEFF 1</b>
	<b>« Méandres »</b>	<b>ENS</b>

Territoire(s) concerné(s)	Référence	Observations
<b>Barcelonne-du-Gers et Vergoignan</b>	<b>« Parcelle de Merlère »</b>	<b>ENS</b>

Les données techniques des inventaires ZNIEFF et ZICO sont consultables aux adresses internet suivantes :

- [inpn.mnhn.fr/accueil/index](http://inpn.mnhn.fr/accueil/index)
- [www.donnees.aquitaine.developpement-durable.gouv.fr/DREAL/](http://www.donnees.aquitaine.developpement-durable.gouv.fr/DREAL/)
- [www.midi-pyrenees.developpement-durable.gouv.fr/acces-territorial-a-la-donnee-r2203.html](http://www.midi-pyrenees.developpement-durable.gouv.fr/acces-territorial-a-la-donnee-r2203.html)



## Thématique 3 – Milieux naturels

### Fiche 3-8 – Trame Verte et Bleue

[Retour au sommaire des fiches](#)

#### Rappel réglementaire

L.371-1 et suivants  
R. 371-16 et suivants  
du code de l'environnement

Décret n°2012-1492 du 27  
décembre 2012 relatif à la  
trame verte et bleue

Loi n°2014-366 du 24 mars  
2014 pour l'accès au logement  
et un urbanisme rénové, dite  
loi Alur  
Articles L. 123-1-2 à L. 123-1-5  
du CU

Article L. 371-1 du code de l'environnement :

*« I – La trame verte et la trame bleue ont pour objectif d'enrayer la perte de biodiversité en participant à la préservation, à la gestion et à la remise en bon état des milieux nécessaires aux continuités écologiques, tout en prenant en compte les activités humaines, et notamment agricoles, en milieu rural.*

*À cette fin, ces trames contribuent à :*

- 1° Diminuer la fragmentation et la vulnérabilité des habitats naturels et habitats d'espèces et prendre en compte leur déplacement dans le contexte du changement climatique ;*
- 2° Identifier, préserver et relier les espaces importants pour la préservation de la biodiversité par des corridors écologiques ;*
- 3° [...] préserver les zones humides ;*
- 4° Prendre en compte la biologie des espèces sauvages ;*
- 5° Faciliter les échanges génétiques nécessaires à la survie des espèces de la faune et de la flore sauvages ;*
- 6° Améliorer la qualité et la diversité des paysages.*

*II – La trame verte comprend :*

- 1° [...] les espaces naturels importants pour la préservation de la biodiversité ;*
- 2° Les corridors écologiques constitués des espaces naturels ou semi-naturels ainsi que des formations végétales linéaires ou ponctuelles, permettant de relier les espaces mentionnés au 1° [...].*

*III – La trame bleue comprend :*

- 1° Les cours d'eau, parties de cours d'eau ou canaux [...];*
- 2° Tout ou partie des zones humides dont la préservation ou la remise en bon état contribue à la réalisation des objectifs visés [...];*
- 3° Les cours d'eau, parties de cours d'eau, canaux et zones humides importants pour la préservation de la biodiversité [...]. »*

La loi Alur consacre la prise en compte des enjeux de biodiversité, qui sont déclinés dans chacun des documents du PLUi.

Ainsi, l'article L. 123-1-5 relatif au règlement du PLU a été réorganisé en trois thèmes pour en améliorer la lisibilité. Les articles encadrant les possibilités de réglementer en matière de continuités écologiques et coefficient de biotope sont réunis dans la partie III de l'article relative aux caractéristiques architecturale, urbaine et écologique. La partie V du même article est transversale, elle encadre les possibilités de fixer des emplacements, y compris pour délimiter des continuités écologiques.

**Ces outils mobilisables pour établir des prescriptions au**



	<p><b>service des enjeux de la trame verte et bleue sont modernisés et complétés</b>, permettant d'en élargir et sécuriser l'utilisation.</p> <p>Un décret d'application sera pris pour répercuter cette nouvelle présentation dans la partie réglementaire du code de l'urbanisme.</p> <p>De plus, le nouvel article L.122-2-1 du CU, qui autorise dans certain cas à déroger au principe de l'urbanisation limitée pour les communes non couvertes par un SCoT, a renforcé le contrôle de ces dérogations en précisant que « la dérogation ne peut être accordée que si l'urbanisation envisagée ne nuit pas à la protection des espaces naturels, agricoles et forestiers ou à la préservation et à la remise en bon état des continuités écologiques[...] ».</p>
<p><b>Déclinaison dans le PLUi</b></p>	<p>Le diagnostic du rapport de présentation doit déterminer les besoins en matière d'environnement, « notamment en matière de biodiversité ». Cette composante essentielle de l'environnement est ainsi mieux mise en valeur.</p> <p>Le rapport de présentation met en évidence, dans son analyse et son diagnostic, les sensibilités du site, les carences en matière de continuités écologiques, les réservoirs de biodiversité et les corridors à intégrer, leur état de conservation...</p> <p>Les PLUi soumis à évaluation environnementale complètent le rapport de présentation conformément aux dispositions de l'article R. 123-2-1.</p> <p>Le PADD aborde le thème de la biodiversité et des continuités écologiques.</p> <p>Les OAP peuvent définir les actions et opérations nécessaires pour mettre en valeur l'environnement, notamment les continuités écologiques.</p> <p>En fonction des choix locaux éclairés par l'analyse et le diagnostic environnemental, le règlement du PLU pourra désormais, de manière explicite, mettre en œuvre une politique de remise en état ou de maintien des continuités écologiques par :– la gestion de l'aspect extérieur et des abords des constructions (1° du III de l'article L. 123-1-5) ;</p> <ul style="list-style-type: none"> <li>– la possibilité de fixer un coefficient de biotope, une part minimale de surfaces non imperméabilisées ou éco-aménageables, éventuellement pondérées en fonction de leur nature (1° du III) ;</li> <li>– la délimitation des quartiers, îlots, immeubles, espaces publics, monuments, sites et secteurs à protéger, à mettre en valeur ou à requalifier pour des motifs d'ordre <u>écologique, notamment pour la préservation, le maintien ou la remise en état des continuités écologiques</u> et la définition, le cas échéant, des prescriptions de nature à assurer leur préservation (2° du III) ;</li> <li>– la détermination d'emplacements réservés pour les espaces verts et les <u>espaces nécessaires aux continuités écologiques</u> (V de l'article).</li> </ul>

	<p>– la localisation, dans les zones urbaines, des terrains cultivés et des espaces non bâtis nécessaires au <u>maintien des continuités écologiques</u> à protéger et inconstructibles (5° du III)</p> <p>Les espaces et secteurs contribuant aux continuités écologiques et à la trame verte et bleue doivent être identifiés dans les documents graphiques du PLUi. Ils seront par exemple classés en zonage N inconstructible pour les espaces non urbanisés constitutifs de la trame verte et bleue et pourront être classés en espaces boisés classés (zones strictes de protection).</p> <p>Les trames bleues seront traitées à une échelle fine.</p> <p>Les trames vertes devront être développées et consolidées.</p>
<p><b>Articulation avec les autres documents</b></p>	<p>Les mesures prises sur le thème des trames vertes et bleues seront compatibles avec :</p> <ul style="list-style-type: none"> <li>• le SDAGE Bassin Adour-Garonne* et le programme de mesures,</li> <li>• le SCoT, s'il en existe un, ou les études environnementales dans le cas d'un SCoT en cours d'élaboration.</li> </ul> <p>Ces mesures prendront en compte :</p> <ul style="list-style-type: none"> <li>• le SRCE* ou les travaux en cours,</li> <li>• les zones Natura 2000* et leur document d'objectifs.</li> </ul> <p>Elles s'appuieront utilement sur :</p> <ul style="list-style-type: none"> <li>• l'étude régionale Trame verte et bleue*,</li> <li>• l'étude en cours du Conseil Général des Landes (Direction de l'Environnement),</li> <li>• les espaces naturels protégés*, les ZNIEFF*, les ZICO*, ...</li> </ul>
<p><b>Application sur le territoire</b></p>	<p><b>Tout le territoire est concerné par cet enjeu.</b></p>

## Thématique 4 – Protection et gestion de l'eau

### Fiche 4-1 – Gestion des cours d'eau et préservation des zones humides

[Retour au sommaire des fiches](#)

<p><b>Rappel réglementaire</b> Article L. 211-1 du code de l'environnement</p>	<p>L'article L. 211-1 du code de l'environnement instaure et définit l'objectif d'une gestion équilibrée de la ressource en eau, gestion qui prend en compte les adaptations nécessaires au changement climatique et vise la préservation des zones humides, dont il donne la définition officielle.</p>
<p><b>Déclinaison dans le PLUi</b></p>	<p>La prise en compte de l'existence, de la qualité et du fonctionnement des cours d'eau et des zones humides présents sur le territoire est un préalable nécessaire à l'élaboration / la révision du PLUi. Il conviendra de consulter les fiches thématiques correspondantes du guide de l'Agence de l'Eau Adour Garonne intitulé <i>L'eau dans les documents d'urbanisme*</i>.</p> <p>La qualité actuelle des cours d'eau et les objectifs des pouvoirs publics sont également consultables sur le site <a href="http://adour-garonne.eaufrance.fr/">adour-garonne.eaufrance.fr/</a></p> <p>L'EPCI, maître d'ouvrage du PLUi portera une attention toute particulière aux enjeux suivants :</p> <ul style="list-style-type: none"> <li>• assurer la qualité et la bonne gestion des cours d'eau du territoire du PLUi, et plus particulièrement des « corridors rivulaires », c'est-à-dire les bandes de terrain le long des cours d'eau dont la végétation naturelle boisée (ou ripisylve) est influencée par la rivière et interagit avec elle. Les outils réglementaires de protection de ces cours d'eau devront être étudiés, en lien avec les enjeux des continuités écologiques, puis retranscrits dans le règlement graphique par un zonage approprié à proximité (N) ou l'utilisation d'une mesure de protection spécifique (Espace Boisé Classé ou protection au titre du L. 123-1-5III 2° du code de l'urbanisme). Il est conseillé de consulter le guide <i>L'arbre, la rivière et l'homme</i> du Conseil Scientifique du Patrimoine Naturel et de la Biodiversité* ;</li> <li>• favoriser le cas échéant les accès aux cours d'eau pour les usages de loisirs (promenades, pêche) en cohérence par exemple avec les itinéraires de randonnées inscrits au PDIPR* ;</li> <li>• prendre en compte la protection des berges (érosion, ...) et la cohabitation entre le lit de la rivière et les usages et activités humaines (espace de mobilité du cours d'eau ou bande de débordement).</li> </ul> <p>Il est à noter que de nombreuses masses d'eau de ce territoire sont en bon état et il est important que le développement des différentes communes et l'aménagement de leur territoire ne viennent pas porter atteinte à ce bon état. Lorsque les masses d'eau sont dégradées, ce développement devra être compatible avec les objectifs de « bon état » 2015 ou 2021.</p>

	<p>À cette fin, il est notamment préconisé :</p> <ul style="list-style-type: none"> <li>• d'intégrer les différents enjeux de l'eau dans les projets d'urbanisme et d'aménagement, en concevant des formes urbaines soucieuses de la gestion de l'eau (voirie, densité, limitation de l'étalement urbain, imperméabilisation) ;</li> <li>• de prendre en compte les enjeux de préservation de la biodiversité et des milieux aquatiques et des espaces de fonctionnalité de ces milieux (zones d'expansion des crues, zones nécessaires au bon fonctionnement et à la recharge des nappes, zones humides, corridors biologiques) ;</li> <li>• d'élaborer un document d'urbanisme permettant une utilisation économe et équilibrée des espaces naturels, urbains et ruraux, la préservation de l'eau, des écosystèmes et la prévention des pollutions ;</li> <li>• d'analyser économiquement les projets d'urbanisme en intégrant les coûts induits du point de vue de la ressource en eau (traitement de l'eau, eau potable, ...).</li> </ul>
<p><b>Articulation avec les autres documents</b></p>	<p>La portée juridique du SDAGE Adour-Garonne* a été redéfinie par la loi du 21 avril 2004 qui stipule que les documents d'urbanisme doivent être <u>compatibles</u> ou rendus compatibles, dans un délai de 3 ans après son approbation par le Comité de Bassin, avec les orientations et les objectifs de quantité et de qualité fixés par le SDAGE et avec les objectifs de protection des SAGE*.</p> <p>Le PLUi doit être compatible avec les orientations et les objectifs de quantité et de qualité fixés par le SDAGE* et avec les objectifs de protection du SAGE* s'il existe.</p> <p>Le SDAGE prévoit que la destruction des zones humides doit être compensée. À ce titre, il est important de bien les inventorier de manière à ne pas placer les aménageurs devant des difficultés de compensation (≈ 150%).</p> <p>En ce qui concerne la traduction de la politique de l'eau dans les documents d'urbanisme, le Guide « L'eau dans les documents d'urbanisme »* de l'Agence de l'Eau sera une source importante d'informations.</p>
<p><b>Application sur le territoire</b></p>	<p><b>Votre territoire est concerné par le SDAGE du bassin Adour-Garonne* approuvé par le préfet coordinateur du bassin le 1<sup>er</sup> décembre 2009.</b></p> <p><b>Le PLUi devra être compatible avec ce document, en particulier avec les orientations F qui indiquent qu'il est nécessaire de « privilégier une approche territoriale et placer l'eau au cœur de l'aménagement du territoire ».</b></p> <p><b>Le SAGE Adour Amont et le SAGE Midouze devront être pris en compte.</b></p>

Bassin versant	Masse d'eau	Classement actuel	Objectif
<b>Le Lées de sa source au confluent de l'Adour</b>	<b>FRFR238</b>	<b>Mauvais état</b>	<b>Bon état 2021</b>
<b>Affluent du Lées : - ruisseau le Larcis</b>	<b>FRFRR238_4</b>	<b>Mauvais état</b>	<b>Bon état 2015</b>
<b>Affluent du Gabas : - le Bas</b>	<b>FRFRR239_2</b>	<b>État moyen</b>	<b>Bon état 2027</b>
<b>Bassin versant du Bahus</b>	<b>FRFR327A</b>	<b>Mauvais état</b>	<b>Bon état 2021</b>
<b>Affluent du Bahus : - le Baziou</b>	<b>FRFRR327A_1</b>	<b>État moyen</b>	<b>Bon état 2021</b>
<b>Bassin versant de l'Adour</b>	<b>FRFR327C</b>	<b>Mauvais état</b>	<b>Bon état 2021</b>
<b>Affluents de l'Adour :</b>			
- ruisseau Le Pesqué	FRFRR327C_2	Mauvais état	Bon état 2021
- ruisseau Claquessot	FRFRR327C_3	Mauvais état	Bon état 2021
- ruisseau du Jarras	FRFRR327C_4	État moyen	Bon état 2021
- ruisseau des Arribauts	FRFRR327C_5	Mauvais état	Bon état 2015
- ruisseau de Vergoignan	FRFRR327C_6	Mauvais état	Bon état 2015
- ruisseau du Broussau	FRFRR327C_7	Mauvais état	Bon état 2015
- ruisseau de Baillié	FRFRR327C_9	Mauvais état	Bon état 2015
- le Lourden	FRFRR327C_10	Mauvais état	Bon état 2015
- ruisseau de Gioulé	FRFRR327C_11	Mauvais état	Bon état 2015
- ruisseau du Bayle	FRFRR327C_13	État moyen	Bon état 2015
- ruisseau du Turré	FRFRR327C_22	Mauvais état	Bon état 2027
<b>Le Lées du confluent du Marchet au confluent du Lées</b>	<b>FRFR 421</b>	<b>État médiocre</b>	<b>Bon état 2021</b>

**Zones humides des communes gersoises\* (inventaire commandé par le Conseil Général du Gers) :**

- **Barcelonne-du-Gers :**
  - Forêt alluviale du Lées et du Lesté
  - Zone humide du gué du Lées
  - Zone humide des Maouails
- **Corneillan :** zone humide du Simounet
- **Projan :**
  - zone humide du Larcis
  - ripisylve du Lées
- **Ségos :** queue d'étang et prairie humide associée

## Thématique 4 – Protection et gestion de l'eau

### Fiche 4-2 – Gestion quantitative de la ressource en eau

[Retour au sommaire des fiches](#)

<p><b>Rappel réglementaire</b> Article L. 211-1 du code de l'environnement</p>	<p>Cet article instaure et définit l'objectif d'une gestion équilibrée de la ressource en eau, gestion qui prend en compte les adaptations nécessaires au changement climatique. Il vise en particulier, la promotion d'une utilisation efficace, économe et durable de la ressource en eau.</p>
<p><b>Déclinaison dans le PLUi</b></p>	<p>L'EPCI, dans le cadre de l'élaboration / la révision de son PLUi, doit également étudier les éventuels projets économiques ayant un impact significatif sur la gestion quantitative de la ressource en eau afin d'anticiper au mieux les besoins futurs.</p> <p>Les impacts de l'urbanisation nouvelle (habitat, activités économiques) nécessitant des besoins supplémentaires en eau, sur la gestion quantitative de la ressource sont évalués en cumul des usages existants.</p> <p>Des techniques économes en eau pour les activités industrielles, commerciales et agricoles sont favorisées en préservant les ressources nécessaires à l'alimentation en eau potable.</p> <p>Les techniques de récupération et de valorisation des eaux de pluie sont privilégiées.</p>
<p><b>Articulation avec les autres documents</b></p>	<p>La collectivité doit vérifier la faisabilité du développement de la commune envisagé par le PLUi au regard des objectifs et du contenu du SDAGE*, du SAGE* et du Plan de Gestion des Étiages* (PGE).</p> <p>Des données sur les prélèvements et la gestion quantitative dans le territoire sont disponibles sur le site du système d'information sur l'eau <a href="http://adour-garonne.eaufrance.fr">http://adour-garonne.eaufrance.fr</a>, sur le site de l'Observatoire de l'eau <a href="http://bassin-adour.univ-pau.fr/">http://bassin-adour.univ-pau.fr/</a> ainsi que sur celui de la préfecture des Landes <a href="http://www.landés.gouv.fr/gestion-de-crise-secheresse-r327.html">http://www.landés.gouv.fr/gestion-de-crise-secheresse-r327.html</a> et la préfecture du Gers <a href="http://www.gers.gouv.fr/Politiques-publiques/Environnement/Gestion-de-l-eau/Gestion-de-la-secheresse">www.gers.gouv.fr/Politiques-publiques/Environnement/Gestion-de-l-eau/Gestion-de-la-secheresse</a>.</p>

#### Application sur le territoire

Territoire	Nom	État d'avancement
Communauté de communes	SDAGE Adour-Garonne*	Approuvé par arrêté du préfet de région le 1 <sup>er</sup> décembre 2009
Communauté de communes	SAGE Adour Amont*	L'arrêté interpréfectoral du SAGE Adour amont a été signé le 19 mars 2015 par la Préfète des Hautes-Pyrénées et les Préfets des Landes, du Gers et des Pyrénées Atlantiques.
Vergoignan	SAGE Midouze*	Approuvé par arrêté interpréfectoral le 29 janvier 2013

## Thématique 4 – Protection et gestion de l'eau

### Fiche 4-3 – Alimentation en eau potable

[Retour au sommaire des fiches](#)

<p><b>Rappel réglementaire</b></p> <p>Articles L. 1321-2 du code de l'environnement, Articles R. 111-8, R. 111-9 et R. 111-13 du code de l'urbanisme</p>	<p>La thématique de l'alimentation en eau potable (AEP) sera abordée par le PLUi selon deux angles principaux :</p> <ul style="list-style-type: none"> <li>– la destination des terrains aux alentours de la ressource en eau et leur compatibilité avec la nécessité de ne pas altérer cette ressource par la présence d'activités polluantes liées à l'urbanisation,</li> <li>– la mesure des besoins nouveaux en eau potable liés à l'augmentation de la population et des activités, l'adéquation de ces besoins avec la ressource disponible tant en quantité qu'en qualité.</li> </ul> <p>Sur ce dernier point, en effet, l'autorité compétente peut refuser un permis de construire ou l'assortir de prescriptions spéciales si le terrain destiné à recevoir la construction n'est pas convenablement équipé, notamment s'il n'est pas desservi par les réseaux d'alimentation en eau potable.</p>
<p><b>Déclinaison dans le PLUi</b></p>	<p><u>Patrimoine AEP</u></p> <p>La commune établit une description détaillée du patrimoine et de son fonctionnement : plan du réseau à jour avec les caractéristiques de ses différents éléments (canalisations, réservoirs, ...). Ces plans sont annexés au document final du PLUi.</p> <p>Il peut également être fait référence à la performance de ce réseau ou à ses faiblesses issues d'un diagnostic du système d'AEP, et à un éventuel programme de travaux.</p> <p><u>Ressource en eau potable</u></p> <p>Les différentes informations concernant la ressource en eau potable de la commune (quantité et qualité) doivent être intégrées et analysées :</p> <ul style="list-style-type: none"> <li>• les capacités par secteurs de distribution et le niveau de sécurisation,</li> <li>• les zones critiques connues (en quantité et qualité),</li> <li>• les données sur la qualité de l'eau.</li> </ul> <p>En outre, les points de captage d'eau en vue de la consommation humaine font l'objet de protections inscrites dans le document d'urbanisme (classement en zone naturelle et forestière, servitudes d'utilité publique, ...).</p> <p>Les périmètres institués pour la protection des points de prélèvement valent servitudes d'utilité publique et doivent être reportés sur le plan des servitudes d'utilité publique en annexe du PLU. Ils comportent :</p> <ul style="list-style-type: none"> <li>• le périmètre de protection immédiate,</li> <li>• le périmètre de protection rapprochée,</li> <li>• le cas échéant, le périmètre de protection éloignée.</li> </ul> <p>L'utilisation et l'occupation du sol dans ces périmètres sont fixées par l'arrêté préfectoral instituant la protection.</p>

Les mesures de protection des captages sont déclinées par un zonage approprié :

- classement en N des terrains correspondant aux périmètres de protection immédiat (prévoir un emplacement réservé le cas échéant « projet de captage ») ;
- classement en N ou A pour les périmètres de protection rapprochée (ne pas autoriser dans les zones concernées des occupations ou utilisations des sols incompatibles avec les protections de la ressource en eau) ;
- recherche pour les zones de protection spécifiques (ZPS issues du SDAGE).

Nonobstant les dispositions de l'article L. 2224-9 du code général des collectivités territoriales qui prévoient que tout prélèvement, puits, forage réalisé à des fins domestiques de l'eau doit être déclaré en mairie, l'utilisation d'eau prélevée dans le milieu naturel pour un usage alimentaire doit, préalablement à la demande de permis de construire, être déclarée auprès de mes services afin d'initier, au besoin, la procédure d'autorisation préfectorale réglementaire (article L. 1321-7 du code de la santé publique).

Les installations, ouvrages, travaux et activités réalisés à des fins non domestiques entraînant des prélèvements sur les eaux superficielles ou souterraines sont soumis à autorisation ou à déclaration.

La commune démontrera la bonne adéquation entre, d'une part, les besoins induits par le développement urbain futur envisagé de la commune (habitat et activité économique) et, d'autre part, la disponibilité de la ressource en eau et les capacités de traitement et de distribution de la collectivité en termes de quantité et de qualité. Les besoins futurs devront également être compatibles avec les orientations des différents documents de cadrage évoqués ci-dessus.

Il conviendra également de tenir compte des projets de développement des collectivités limitrophes ou concernées par les mêmes sources d'approvisionnement, en se rapprochant de l'organisme intercommunal compétent le cas échéant.

ZONES U et AU (articles R. 123-5 et R. 123-6 du code de l'urbanisme)

Le raccordement au réseau public d'eau devra être rendu obligatoire dans les zones urbaines et d'urbanisation future.

ZONES A et N

Dans les zones agricoles et dans les zones naturelles, les secteurs susceptibles d'être desservis par le réseau public d'eau et ceux non susceptibles de l'être devront être délimités au préalable.

Les annexes du PLUi comprennent, à titre informatif, les schémas des réseaux d'eau et d'assainissement, existants ou en cours de réalisation, en précisant les emplacements retenus pour le captage, le traitement et le stockage des eaux destinées à la consommation.



<b>Articulation avec les autres documents</b>	<p>Le SDAGE du bassin Adour-Garonne* approuvé en décembre 2009.</p> <p>Le schéma départemental d'alimentation en eau potable landais est en cours d'élaboration. L'EPCI se rapprochera des services du Conseil Général pour connaître l'état d'avancement ainsi que les mesures qui devront être prises en compte dans le PLUi.</p> <p>Le schéma départemental d'alimentation en eau potable (2004) du Conseil Général du Gers poursuit deux objectifs principaux :</p> <ul style="list-style-type: none"> <li>- mieux organiser la production d'eau potable à partir de la ressource et des infrastructures existantes,</li> <li>- mobiliser de nouvelles ressources dans des réflexions et coopérations interdépartementales déjà bien engagées avec les Landes pour sécuriser de larges pans du territoire gersois et assurer les interconnexions nécessaires à l'intérieur du territoire.</li> </ul>
---	--

**Application sur le territoire**

Commune	Nom du captage sur la commune	Si commune touchée par un périmètre de protection de captage : nom du captage	Date DUP	Unité de Distribution Unité de gestion
<b>Arblade-le-Bas, Gée-Rivière et Vergoignan</b>	/	/		<b>Syndicat du Bas Adour Gersois</b>
<b>Aurensan, Bernède, Corneillan, Lannux, Projan et Segos</b>	/	/		<b>Syndicat Intercommunal d'Assainissement et d'Eau Potable (SIAEP) de Viella</b> <b>Compétence production eau potable transférée au Syndicat mixte du Nord Est de Pau (SMNEP)</b>
<b>Barcelonne-du-Gers</b>	/	<b>La digue de Barcelonne F4</b> <b>La digue de Barcelonne F5</b>		<b>Syndicat du Bas Adour Gersois</b>
<b>Aire-sur-l'Adour</b>	<b>La digue de Barcelonne F4</b> <b>La digue de Barcelonne F5</b>	<b>La digue de Barcelonne F4</b> <b>La digue de Barcelonne F5</b>	<b>9 janvier 2007</b>	<b>Arbouts/Saint-Gein – SI des Arbouts</b> <b>Tursan – SI du Tursan</b> <b>Aire-sur-l'Adour – Sydec</b> <b>Aire-s/l'Adour</b>

Commune	Nom du captage sur la commune	Si commune touchée par un périmètre de protection de captage : nom du captage	Date DUP	Unité de Distribution Unité de gestion
<b>Eugénie-les-Bains</b>	<b>(usage thermal) Christine Marie Impératrice Aqua- Impératrice</b>			<b>Tursan / SI du Tursan</b>
<b>Bahus-Soubiran, Buanes, Classun, Duhort-Bachen, Latrille, Renung, Saint-Agnet, Saint-Loubouer, Sarron et Vielle-Tursan</b>				<b>Tursan – SI du Tursan</b>

## Thématique 4 – Protection et gestion de l'eau

### Fiche 4-4 – Puits et forages domestiques

[Retour au sommaire des fiches](#)

<p><b>Rappel réglementaire</b></p> <p>Loi du 30 décembre 2006 sur l'eau et les milieux aquatiques</p> <p>Article L. 2224-9 du code général des collectivités territoriales</p>	<p>Depuis la loi sur l'eau et les milieux aquatiques de 2006 codifiée dans le code général des collectivités territoriales, la déclaration en mairie des puits et forages domestiques, existants ou futurs, est devenue obligatoire. Les services en charge de la distribution de l'eau potable se sont vu conférer la possibilité de contrôler ces ouvrages. Lorsque l'eau est destinée à une consommation humaine, une analyse préalable de sa qualité doit être réalisée.</p>
<p><b>Déclinaison dans le PLUi</b></p>	<p>Dans le cadre de l'élaboration / la révision du PLUi de l'EPCI, le recensement des puits et forage est repris dans le rapport de présentation (cartographié) ou peut être réalisé et cartographié (si ce recensement n'existe pas).</p> <p>Un classement particulier peut être étudié dans le cadre du règlement du PLUi et des règles d'aménagement et/ou de protection peuvent être établies.</p> <p>Les communes / l'EPCI se basent sur le compte des communes concernées sur le site « Forages domestiques » (<a href="http://www.foragesdomestiques.developpement-durable.gouv.fr">www.foragesdomestiques.developpement-durable.gouv.fr</a>), site sur lequel la saisie des déclarations doit avoir lieu.</p> <p>Une attention particulière est portée, en cas de zones constructibles situées dans un secteur d'assainissement non collectif, sur les distances nécessaires entre le système d'assainissement autonome et le puits ou forage, notamment si ce dernier est utilisé pour une consommation humaine.</p> <p>L'EPCI peut également se rapprocher des services de la DDTM qui valident leur demande d'accès au site de saisie en ligne des déclarations de forage et qui peut apporter toute précision sur le sujet.</p>
<p><b>Articulation avec les autres documents</b></p>	<p>La collectivité doit vérifier la faisabilité du développement du territoire envisagé par le PLUi au regard des objectifs et du contenu du SDAGE Adour-Garonne* qui définit plusieurs orientations traduites en action dans le Programme de Mesures (PDM), notamment :</p> <ul style="list-style-type: none"> <li>• gérer durablement les eaux souterraines, préserver et restaurer les fonctionnalités des milieux aquatiques et humides ;</li> <li>• assurer une eau de qualité pour des activités et usages respectueux des milieux aquatiques ;</li> <li>• concilier les politiques de l'eau et de l'aménagement du territoire.</li> </ul>

## Thématique 4 – Protection et gestion de l'eau

### Fiche 4-5 – Eaux pluviales

[Retour au sommaire des fiches](#)

Rappel réglementaire	
Article 640 du code civil	<p>Le développement de l'urbanisation s'accompagne généralement d'un accroissement de l'imperméabilisation des sols et donc du ruissellement des eaux pluviales.</p> <p>Ce ruissellement peut avoir pour conséquences :</p> <ul style="list-style-type: none"> <li>• d'accroître les risques d'inondation, en particulier dans les territoires déjà concernés par ce phénomène,</li> <li>• d'augmenter les risques de pollution des milieux aquatiques (cours d'eau et eaux souterraines) en raison du lessivage des sols artificialisés et de l'écoulement des eaux de pluies ainsi chargées de substances polluantes vers les nappes et rivières.</li> </ul>
Article 35 de la loi sur l'eau Article L. 2224-10 du code des collectivités territoriales (CGCT)	<p>Les fonds inférieurs sont assujettis envers ceux qui sont plus élevés à recevoir les eaux qui en découlent naturellement sans que la main de l'homme y ait contribué.</p> <p>Le propriétaire inférieur ne peut point élever de digue qui empêche cet écoulement.</p> <p>Le propriétaire supérieur ne peut rien faire qui aggrave la servitude du fonds inférieur.</p>
Article 35 de la loi sur l'eau Article L. 2224-10 du code des collectivités territoriales (CGCT)	<p>Les collectivités doivent établir un zonage de l'assainissement collectif, non collectif <b>et pluvial</b>. En vertu de l'article L. 2224-10 du CGCT, les communes délimitent après enquête publique :</p> <ul style="list-style-type: none"> <li>• les zones où des mesures doivent être prises pour limiter l'imperméabilisation des sols et assurer la maîtrise du débit des écoulements d'eaux pluviales et de ruissellement ;</li> <li>• les zones où il est nécessaire de prévoir des installations pour assurer la collecte, le stockage éventuel et, en tant que de besoin, le traitement des eaux pluviales et de ruissellement.</li> </ul> <p>Le zonage pluvial a pour but de prévenir les effets de l'urbanisation et du ruissellement des eaux pluviales sur les systèmes d'assainissement et sur les milieux récepteurs. C'est une phase essentielle dans l'élaboration d'une stratégie de gestion des eaux pluviales. Elle s'inscrit dans une <b>logique de prévision et de prévention</b>.</p> <p>Dès lors les principes de gestion des eaux pluviales définis par la collectivité sont renforcés lorsqu'ils sont traduits dans les documents d'urbanisme.</p>
Rubrique 2150 de l'article R. 214-1 du code de l'environnement	<p>Rejet d'eaux pluviales dans les eaux douces superficielles ou sur le sol ou dans le sous-sol, la surface totale du projet, augmentée de la surface correspondant à la partie du bassin naturel dont les écoulements sont interceptés par le projet, étant :</p> <ol style="list-style-type: none"> <li>1° Supérieure ou égale à 20 ha (A) ;</li> <li>2° Supérieure à 1 ha mais inférieure à 20 ha (D).</li> </ol>

<p><b>Déclinaison dans le PLUi</b></p>	<p><b>Le rapport de présentation du PLUi</b> (articles R. 123-2 et R. 123-2-1 du code de l'urbanisme) contiendra des éléments de diagnostics utiles aux choix d'aménagement qui seront faits : état des milieux aquatiques, fonctionnement et insuffisance du système d'assainissement actuel, zones de production et d'accumulation du ruissellement, capacité d'infiltration des sols, sensibilités des milieux récepteurs aux rejets d'eaux pluviales.</p> <p>Le recensement des réseaux d'eaux pluviales figurera dans <b>l'annexe sanitaire du PLUi</b>, dont le contenu est précisé à l'article R 123-14 du code de l'urbanisme :</p> <p style="padding-left: 40px;"><i>« 3° Les schémas des réseaux d'eau et d'assainissement et des systèmes d'élimination des déchets, existants ou en cours de réalisation, en précisant les emplacements retenus pour le captage, le traitement et le stockage des eaux destinées à la consommation, les stations d'épuration des eaux usées et le stockage et le traitement des déchets »</i></p> <p>Le règlement et les orientations d'aménagement et de programmation peuvent comprendre des dispositions visant à gérer les eaux pluviales en mettant en œuvre des mesures compensatoires.</p>
<p><b>Articulation avec les autres documents</b></p>	<p>Le document d'urbanisme devra être compatible avec :</p> <ul style="list-style-type: none"> <li>– le SDAGE Adour Garonne* en vigueur</li> <li>– les SAGE* approuvés en vigueur sur le territoire</li> <li>– les servitudes d'utilité publique et notamment les PPR inondation applicables</li> </ul>
<p><b>Application sur le territoire</b></p>	<p><b>Tout le territoire est concerné par cet objectif.</b></p>



<p>Arrêté du 22 juin 2007 relatif à la collecte, au transport et au traitement des eaux usées des agglomérations d'assainissement ainsi qu'à la surveillance de leur fonctionnement et de leur efficacité, et aux dispositifs d'assainissement non collectif recevant une charge brute de pollution organique supérieure à 1,2 kg/j de DBO5</p>	<p><b>Stations d'épuration (nombre, capacités et état de conformité) :</b></p> <p>L'arrêté du 22 juin 2007 impose la prise en compte, lors de la conception et du choix d'implantation des ouvrages liés à l'assainissement tels que les stations d'épuration, des nuisances auditives et olfactives.</p> <p>A contrario, lorsqu'une station d'épuration est en fonctionnement ou en projet de construction, il est préférable que les parcelles situées à moins de 100 mètres ne soient pas classées en zone constructible afin de minimiser au maximum les plaintes des riverains dues à son fonctionnement.</p>
<p><b>Déclinaison dans le PLU</b></p>	<p>La bonne connaissance du réseau est un préalable indispensable à l'élaboration / la révision du PLUi.</p> <p>L'EPCI se rapprochera de la « structure intercommunale ayant la compétence assainissement », et plus particulièrement dans le cadre de la définition du règlement graphique et écrit.</p> <p>L'assainissement doit faire l'objet d'une réflexion parallèle au type d'urbanisation souhaitée pour le territoire. <b>Le développement de système d'assainissement (réseaux et station d'épuration) doit précéder l'apparition des besoins qu'entraîne le développement urbain.</b></p> <p>Les eaux usées générées par les activités artisanales ou industrielles doivent faire l'objet d'une étude particulière destinée à définir le pré-traitement (avant rejet au réseau public) ou le traitement nécessaire (avant rejet au milieu naturel). Une convention de rejet avec la collectivité locale est nécessaire dès qu'il y a rejet dans le réseau urbain.</p> <p>La règle générale est de séparer la collecte des eaux pluviales (faiblement polluées) de celles des eaux générées par les installations potentiellement fortement polluées ne disposant pas de capacités autonomes de traitement des eaux.</p> <p>D'une façon plus générale, la filière d'assainissement d'une zone artisanale ou d'activité est une des composantes du projet d'aménagement. Celui-ci nécessite une réflexion préalable intégrant les questions d'implantation, portant avant tout sur le milieu récepteur et la filière d'assainissement, et par ailleurs de proximité du bourg ou des habitations, l'acceptabilité des activités, la filière d'assainissement possible, ...</p> <p>L'existence et le bon fonctionnement du système d'assainissement, qu'il soit collectif ou individuel, conditionnent la délivrance du permis de construire.</p> <p>Dans tous les cas de demande d'actes d'urbanisme pour une habitation ou autre en zone relevant d'un <b>assainissement non collectif</b>, il conviendra de préconiser au pétitionnaire de faire <b>une étude de sol à la parcelle afin de réaliser une filière d'assainissement en adéquation avec la nature des sols.</b></p>

	<p>Il sera nécessaire d'indiquer dans les annexes du PLUi :</p> <ul style="list-style-type: none"> <li>• le schéma des réseaux d'assainissement, existants ou en cours de réalisation, en précisant les emplacements retenus pour les stations d'épuration des eaux usées ;</li> <li>• la carte d'aptitude des sols pour les zones situées en assainissement non collectif ;</li> <li>• <b>l'échéancier des travaux sur les réseaux d'assainissement s'ils existent et s'ils sont connus.</b></li> </ul>
<b>Articulation avec les autres documents</b>	<p>La collectivité devra vérifier la faisabilité du développement du territoire envisagé par le PLUi au regard des objectifs et du contenu du SDAGE Adour-Garonne* et du SAGE* local, le cas échéant.</p>

**Application sur le territoire**

**L'EPCI devra se rapprocher du SPANC afin de connaître les règles propres à l'assainissement non collectif et la sensibilité des milieux du territoire.**

**Un schéma directeur d'assainissement a été élaboré sur l'ensemble des communes landaises, dans le cadre du SI du TURSAN, en 1997-1998, mais ce document étant très ancien, il doit être révisé, notamment pour les communes qui n'ont pas encore entrepris cette démarche : Buanes, Classun, Eugénie-les-Bains et Saint-Agnet.**

Territoire(s) concerné(s)	AC ou ANC*	Station d'épuration (capacité en équivalent habitants)	Observations
<b>Arblade-le-Bas, Aurensan, Barcelonne-du-Gers, Bernède, Corneillan, Gée-Rivière, Lannux, Projan, Segos et Vergoignan</b>	<b>ANC</b>	<b>/</b>	Communes non concernées par des parcelles de plan d'épandage de boues de stations d'épuration urbaines gersoises.
<b>Bahus-Soubiran, Latrille et Sarron</b>	<b>ANC</b>	<b>/</b>	



Territoire(s) concerné(s)	AC ou ANC*	Station d'épuration (capacité en équivalent habitants)	Observations
Saint-Loubouer	ANC	/	<p>Dans le bourg, les eaux usées sont collectées mais rejetées sans traitement au milieu naturel : de ce fait <b>cette commune est déclarée non conforme par rapport à la directive européenne sur les eaux résiduaires urbaines (directive ERU) et doit faire l'objet d'une mise aux normes.</b></p> <p>Un projet de mise en place de l'assainissement collectif sur le bourg est en cours d'étude.</p>
Aire-sur-l'Adour	AC	« <b>Boues activées aération prolongée</b> » (12 000 EH)	<p>Mise en service : 1991 (maîtrise d'ouvrage : SY-DEC)</p> <p>Les mesures de 2013 indiquent un taux de charge de 90 % en hydraulique et 60 % en organique</p> <p>Une étude diagnostic est en cours.</p>
Buanes	AC	Filtres à sable (100 EH)	<p>Mise en service : 2006</p> <p>Les mesures de 2013 indiquent un taux de charge de l'ordre de 30 %</p>
Classun	AC	Filtres à sable (45 EH)	<p>Mise en service : 2008</p> <p>Les mesures de 2013 indiquent un taux de charge de l'ordre de 50 %</p>
Duhort-Bachen	AC	« <b>Bio-disques</b> » (230 EH)	<p>Mise en service : 2003.</p> <p>Les mesures de 2013 indiquent un taux de charge de l'ordre de 50 % en organique et 70% en hydraulique.</p> <p>Un développement urbanistique modéré est donc envisageable mais une extension de la station est à prévoir <b>à moyen terme</b> de manière à anticiper un développement ultérieur.</p>
Eugénie-les-Bains	AC	« <b>Boues activées aération prolongée</b> » (1 200 EH)	<p>Mise en service : 1999.</p> <p>Les mesures de 2013 indiquent un taux de charge de l'ordre de 60 % en organique et 100% en hydraulique.</p> <p>Un développement urbanistique modéré est donc envisageable mais si des projets de développement importants sont prévus une extension de la station est à programmer <b>à moyen terme</b> de manière à anticiper ce développement.</p>

Territoire(s) concerné(s)	AC ou ANC*	Station d'épuration (capacité en équivalent habitants)	Observations
<b>Renung</b>	<b>AC</b>	<b>Filtres compacts (95 EH)</b>	<p>Mise en service en 2001            Les mesures de 2013 indiquent un taux de charge de l'ordre de 40 %            En raison de dysfonctionnements récurrents sur cet ouvrage, <b>cette commune est déclarée non conforme par rapport à la directive européenne sur les eaux résiduaires urbaines (directive ERU) et doit faire l'objet d'une mise aux normes.</b>  <b>Le développement urbanistique de la commune doit être conditionné à cette mise aux normes.</b></p>
<b>Saint-Agnet</b>	<b>AC</b>	<b>Filtres compacts (30 EH)</b>	<p>Mise en service en 2000            Les mesures de 2012 indiquent un taux de charge de l'ordre de 50 %</p>
<b>Vielle-Tursan</b>	<b>AC</b>	<b>Filtres à sable de (165 EH)</b>	<p>Mise en service en 2010            Les mesures de 2012 indiquent un taux de charge de l'ordre de 10 %</p>

\*Assainissement collectif (AC) ou non collectif (ANC)

## Thématique 5 – Préservation du Patrimoine Archéologique

### Fiche 5-1 – Archéologie

[Retour au sommaire des fiches](#)

<p><b>Rappel réglementaire</b></p> <p>Loi du 17 janvier 2001 relative à l'archéologie préventive</p> <p>Livre V du code du patrimoine</p> <p>Article R. 523-1 du code du patrimoine</p> <p>Article R. 523-4 du code du patrimoine</p> <p>Article R. 111-4 du code de l'urbanisme</p>	<p>Selon l'article L. 510-1 du code du patrimoine, « <i>tous les vestiges et autres traces de l'existence de l'humanité, dont la sauvegarde et l'étude, notamment par des fouilles ou des découvertes, permettent de retracer le développement de l'histoire de l'humanité et de sa relation avec l'environnement naturel</i> » constituent des éléments du patrimoine archéologique.</p> <p>Les dossiers soumis aux procédures d'archéologie préventive sont ceux concernant "les opérations d'aménagement, de construction d'ouvrages ou de travaux qui [...] affectent ou sont susceptibles d'affecter des éléments du patrimoine archéologique...", notamment :</p> <ul style="list-style-type: none"> <li>– lorsqu'ils sont réalisés dans les zones définies dans le cadre de l'établissement de la carte archéologique nationale et portent, le cas échéant, sur des emprises au sol supérieures à un seuil défini par l'arrêté de zonage, les travaux dont la réalisation est subordonnée à un permis de construire, un permis d'aménager, un permis de démolir ou une décision de réalisation de ZAC ;</li> <li>– la réalisation de zones d'aménagement concerté affectant une superficie supérieure ou égale à 3 hectares ;</li> <li>– les opérations de lotissement affectant une superficie supérieure ou égale à 3 hectares ;</li> <li>– les travaux soumis à déclaration préalable ;</li> <li>– les aménagements et ouvrages dispensés d'autorisation d'urbanisme, soumis ou non à une autre autorisation administrative, qui doivent être précédés d'une étude d'impact ;</li> <li>– les travaux sur les immeubles classés au titre des monuments historiques qui sont dispensés d'autorisation d'urbanisme mais sont soumis à autorisation.</li> </ul> <p>« <i>Le projet peut être refusé ou n'être accepté que sous réserve de l'observation de prescriptions spéciales s'il est de nature, par sa localisation et ses caractéristiques, à compromettre la conservation ou la mise en valeur d'un site ou de vestiges archéologiques.</i> »</p>
<p><b>Déclinaison dans le PLUi</b></p>	<p>Le règlement fixe, en cohérence avec le PADD, les règles générales et les servitudes d'utilisation des sols qui permettent notamment de protéger le patrimoine archéologique.</p> <p>Il peut « identifier et localiser les éléments de paysage et délimiter les quartiers, îlots, immeubles, espaces publics, monuments, sites et secteurs à protéger, à mettre en valeur ou à requalifier pour des motifs d'ordre culturel, historique ou écologique et définir, le cas échéant, les prescriptions de nature à assurer leur protection ».</p>

	<p>Dans le cas de découvertes fortuites en cours de travaux en dehors de ces zones, le Service Régional de l'Archéologie doit immédiatement être informé, conformément aux dispositions de l'article L. 531-14 du code du patrimoine.</p> <p>Les éléments mentionnés ci-dessous seront reportés sur le plan des servitudes d'urbanisme ou autres limitations d'utilisation du sol.</p> <p>Ils devront figurer sur le plan de zonage du PLUi.</p>
--	--

### Application sur le territoire

**Lorsque les projets sont réalisés dans les zones définies par la carte archéologique nationale** et portent, le cas échéant, sur des emprises au sol supérieures à un seuil défini par l'arrêté de zonage, les travaux dont la réalisation est subordonnée à un permis de construire, un permis d'aménager, un permis de démolir ou une décision de réalisation de zone d'aménagement concerté, **ces travaux font l'objet d'une saisine du Préfet de région (Direction régionale des affaires culturelles, Service régional de l'archéologie).**

**Liste des zones sensibles : les projets d'aménagement affectant le sous-sol des terrains sis dans ces zones sont présumés faire l'objet de prescriptions d'archéologie préventive préalablement à leur réalisation.**

Territoire(s) concerné(s)	Nom du site	Description
Aire-sur-l'Adour	<b>1 – Subehargues</b>	<b>1 – église et abords (seuil abaissé à 1 m<sup>2</sup>)</b>
	<b>2 – Ville d'Aire-sur-l'Adour</b>	<b>2 – ville antique et médiévale (seuil abaissé à 0 m<sup>2</sup>)</b>
	<b>3 – La Tucolle</b>	<b>3 – enceinte située en rebord de plateau, datation indéterminée (seuil abaissé à 500 m<sup>2</sup>)</b>
	<b>4 – Castera</b>	<b>4 – espace fortifié de hauteur et habitat groupé de l'Age du bronze et de l'Age du fer (seuil abaissé à 0 m<sup>2</sup>)</b>
	<b>5 – Capdérot</b>	<b>5 – tumuli de l'Age du bronze ou de l'Age du fer (seuil abaissé à 500 m<sup>2</sup>)</b>
	<b>6 – La Saligue</b>	<b>6 – bâtiment(s) et voie de l'Époque moderne (seuil abaissé à 500 m<sup>2</sup>)</b>
	<b>7 – Petit bois, Glindon</b>	<b>7 – occupation antique (seuil abaissé à 500 m<sup>2</sup>)</b>
	<b>8 – Nauterie</b>	<b>8 – tumuli de l'Age du bronze ou de l'Age du fer (seuil abaissé à 500 m<sup>2</sup>)</b>
	<b>9 – Le Haget</b>	<b>9 – occupation antique, médiévale et moderne (seuil abaissé à 500 m<sup>2</sup>)</b>

Territoire(s) concerné(s)	Nom du site	Description
<b>Bahus-Soubiran</b>	<b>1 – Arance</b> <b>2 – Saubanère</b> <b>3 – Château de Bahus</b> <b>4 – Le Bourg</b> <b>5 – Damoulens</b> <b>6 – Les Landes</b> <b>7 – Oratoire de Pétepau</b> <b>8 – Beaulac Nord</b> <b>9 – Luc-Peyrous</b> <b>10 – France</b> <b>11 – Pirabe</b>	<b>1 – édifice fortifié et chapelle, Moyen Âge</b> <b>2 – édifice fortifié et chapelle, Moyen Âge</b> <b>3 – château, Moyen Âge</b> <b>4 – église et cimetière, Moyen Âge</b> <b>5 – église et cimetière, Moyen Âge</b> <b>6 – nécropole à tumulus, Protohistoire</b> <b>7 – nécropole à tumulus, Protohistoire</b> <b>8 – nécropole à tumulus, Protohistoire</b> <b>9 – château et chapelle, Moyen Âge</b> <b>10 – nécropole à tumulus, Protohistoire</b> <b>11 – occupation, Paléolithique, Age du Bronze, Moyen Âge</b>
<b>Barcelonne-du-Gers</b>	<b>1 – Bois de Casamont</b> <b>2 – Le Brana</b> <b>3 – Lagode</b> <b>4 – Lagode</b> <b>5 – Mothier</b> <b>6 – Gavach</b> <b>7 – La Croze</b> <b>8 – Lagode</b> <b>9 – Ville</b>	<b>1 – motte médiévale</b> <b>2 – site gallo-romain</b> <b>3 – site gallo-romain</b> <b>4 – site gallo-romain</b> <b>5 – structure médiévale</b> <b>6 – site médiéval</b> <b>7 – site médiéval</b> <b>8 – site médiéval</b> <b>9 – bastide du XIV<sup>ème</sup> siècle</b>
<b>Buanes</b>	<b>1 – Larqué</b> <b>2 – Pont du Bahus</b> <b>3 – Le Bourg</b>	<b>1 – menhir, Néolithique</b> <b>2 – occupation, Paléolithique</b> <b>3 – bastide, église, habitat, Moyen Âge</b>
<b>Classun</b>	<b>1 – Le Bourg</b> <b>2 – Château de Classun</b>	<b>1 – église et cimetière, Moyen Âge</b> <b>2 – château, Moyen Âge</b>
<b>Duhort-Bachen</b>	<b>1 – Château Saint-Jean</b> <b>2 – Coy</b> <b>3 – Lacastelle</b>  <b>4 – Le Bourg</b> <b>5 – Lasbezeilles</b> <b>6 – Huquette</b> <b>7 – Le Hazan</b>  <b>8 – Castets, Garasse</b>	<b>1 – abbaye, Moyen Âge</b> <b>2 – espace fortifié, Moyen Âge</b> <b>3 – édifice fortifié, habitat, haut Moyen Âge</b>  <b>4 – bastide, Moyen Âge</b> <b>5 – église et cimetière, Moyen Âge</b> <b>6 – église et cimetière, haut Moyen Âge</b> <b>7 – espace fortifié, Gallo-romain-Moyen Âge</b>  <b>8 – établissement Gallo-romain</b>
<b>Eugénie-les-Bains</b>	<b>1 – Château Laborde (500 m à l'ouest)</b>	<b>1 – vestiges préhistoriques (Paléolithique Ancien et Moyen, Néolithique) et médiévaux</b>

Territoire(s) concerné(s)	Nom du site	Description
<b>Latrille</b>	<b>1 – L'Église</b> <b>2 – Lamenchau</b>	<b>1 – église, cimetière, Moyen Âge</b> <b>2 – tumulus, Protohistoire</b>
<b>Renung</b>	<b>1 – Le Bourg</b> <b>2 – Le Bourg</b> <b>3 – Peyrroutec</b>	<b>1 – église et cimetière, Moyen Âge</b> <b>2 – motte et chapelle castrales, Moyen Âge</b> <b>3 – église et cimetière, Moyen Âge</b>
<b>Saint-Agnet</b>	<b>1 – Chapelle Saint-Agnet</b> <b>2 – La Carrerade</b> <b>3 – Pascal</b> <b>4 – Carrassus</b>	<b>1 – église et cimetière, Moyen Âge</b> <b>2 – nécropole à tumulus, Protohistoire</b> <b>3 – nécropole à tumulus, Protohistoire</b> <b>4 – château fort, Moyen Âge</b>
<b>Saint-Loubouer</b>	<b>1 – Robert</b> <b>2 – Castéra</b> <b>3 – Est du Bourg</b> <b>4 – Le Bourg</b> <b>5 – Pirabe</b>	<b>1 – motte castrale, Moyen Âge</b> <b>2 – espace fortifié, Néolithique (?)</b> <b>3 – occupation, Paléolithique</b> <b>4 – abbaye, habitat, fortifications, Moyen Âge</b> <b>5 – occupation, Paléolithique ; Moyen Âge</b>
<b>Sarron</b>	<b>1 – Le Castérot</b> <b>2 – Le Menhir du ruisseau de Lagrave</b>	<b>1 – bastide, Moyen Âge</b> <b>2 – menhir, Néolithique</b>
<b>Vielle-Tursan</b>	<b>1 – Citadelle</b> <b>2 – Le Bourg</b> <b>3 – Pierrotte sud</b> <b>4 – Poulon</b> <b>5 – Bassibé</b> <b>6 – Est du bourg</b> <b>7 – Aubagnan</b> <b>8 – Jupouy</b>	<b>1 – espace fortifié, Moyen Âge</b> <b>2 – castelnau, Moyen Âge</b> <b>3 – motte castrale, Moyen Âge</b> <b>4 – occupation, Paléolithique-Néolithique</b> <b>5 – occupation, Préhistoire</b> <b>6 – occupation, Néolithique</b> <b>7 – nécropole de tumulus, Protohistoire</b> <b>8 – motte castrale, Moyen Âge</b>

## Thématique 6 – Architecture et Patrimoine

### Fiche 6-1 – Monuments Historiques

[Retour au sommaire des fiches](#)

<p><b>Rappel réglementaire</b></p> <p>L. 126-1 et R. 126-1 du code de l'urbanisme</p> <p>Titre II du livre VI du code du patrimoine</p> <p>Article 40 de la loi du 13 décembre 2000 relative à la solidarité et au renouvellement urbain (SRU)</p>	<p>En France, le classement comme monument historique est une servitude d'utilité publique visant à protéger un édifice remarquable de par son histoire ou son architecture. Cette reconnaissance d'intérêt public concerne plus spécifiquement l'art et l'histoire attachés au monument qui peut être classé en totalité ou en partie.</p> <p>Il existe deux niveaux de classement : le classement comme monument historique et l'inscription simple comme monument historique. On dit d'un bien, dans le premier cas qu'il est « classé », et dans le second, qu'il est « inscrit ».</p> <p>Le classement et l'inscription sont désormais régis par le titre II du livre VI du code du patrimoine remplaçant la loi du 25 février 1943 qui avait introduit un champ de visibilité de 500 m.</p> <p>L'article 40 de la loi SRU, a introduit la possibilité de remanier le périmètre de 500 mètres relatif à la protection des abords des monuments historiques classés ou inscrits au cours de l'élaboration ou la révision du PLUi.</p> <p>Le service compétent est le Service Territorial de l'Architecture et du Patrimoine (STAP), dirigé par l'Architecte des Bâtiments de France.</p>
<p><b>Déclinaison dans le PLUi</b></p>	<p>Lorsque la modification du périmètre est réalisée à l'occasion de l'élaboration, de la modification ou de la révision d'un PLUi, elle est soumise à enquête publique par le maire / le président de l'EPCI compétent, en même temps que le PLUi. L'approbation du document emporte modification du périmètre.</p> <p>Ces monuments, ainsi que le tracé du périmètre de protection correspondant, seront reportés sur le plan des servitudes d'utilité publique.</p>

#### Application sur le territoire

**Votre territoire est concerné par :**

Commune(s) concernée(s)	Nom	Monument historique inscrit ou classé	Arrêté Date
Aire-sur-l'Adour	Église Sainte-Quitterie du Mas	Classé	Liste de 1840
	Cathédrale Saint-Jean-Baptiste	Classé	Arrêté ministériel du 9 août 1906
	Maison XIVe Rue Labeyrie	Partiellement inscrit	Arrêté ministériel du 22 février 1946

<b>Aire-sur-l'Adour (suite)</b>	<b>Halles aux Grains</b>	<b>Inscrit</b>	<b>Arrêté ministériel du 29 octobre 1975</b>
	<b>Carmel Saint-Joseph</b>	<b>Inscrit</b>	<b>Arrêté préfectoral du 20 janvier 2009</b>
<b>Bernède</b>	<b>Église de Bernède</b>	<b>Partiellement classé et inscrit</b>	<b>Arrêtés ministériels du 18 octobre 1946 et du 17 avril 1947</b>
<b>Buanes</b>	<b>Abords Mégalithe Guillaud à Larrivière-Saint-Savin</b>	<b>Classé</b>	<b>Arrêté ministériel du 28 mars 1978</b>
	<b>Église Saint-Philippe et Saint- Jacques</b>	<b>Partiellement inscrit</b>	<b>Arrêté ministériel du 8 février 1984</b>
<b>Duhort-Bachen</b>	<b>Ferme du Bayle</b>	<b>Partiellement inscrit</b>	<b>Arrêté préfectoral du 23 janvier 1992</b>
	<b>Château du Souilh</b>	<b>Partiellement inscrit</b>	<b>Arrêté préfectoral du 13 octobre 1992</b>
	<b>Château de Bachen</b>	<b>Partiellement inscrit</b>	<b>Arrêté préfectoral du 5 juillet 1994</b>
	<b>Château du Lau</b>	<b>Classé</b>	<b>Arrêté ministériel du 2 avril 1997</b>
<b>Renung</b>	<b>Église Saint-Pierre</b>	<b>Inscrit</b>	<b>Arrêté préfectoral du 17 janvier 2002</b>
<b>Saint-Loubouer</b>	<b>Tour de Maubourguet</b>	<b>Inscrit</b>	<b>Arrêté préfectoral du 7 octobre 1935</b>



## Thématique 7 – Habitat, Logement et Développement urbain

### Fiche 7-1 – Droit au logement, diversité, mixité et renouvellement urbain

[Retour au sommaire des fiches](#)

<p><b>Rappel réglementaire</b></p>	<p>La loi Besson vise à la mise en œuvre du droit au logement pour tous, traduite au plan local par l'adoption du Plan Départemental d'Action pour le Logement des Personnes Défavorisées (PDALPD) dont l'objectif principal est de développer la solidarité afin de rendre possible l'accès et le maintien des personnes défavorisées dans des logements décents et indépendants.</p>
<p>Loi n°90-449 du 31 mai 1990 visant à la mise en œuvre du droit au logement dite Loi Besson</p>	
<p>Loi n°91-661 du 13 juillet 1991 d'orientation pour la ville</p>	<p>La loi d'orientation pour la ville crée le programme local de l'habitat. Établi par un EPCI, il définit les objectifs et les principes d'une politique visant à répondre aux besoins en logements et à assurer entre les communes et entre les quartiers d'une même commune une répartition équilibrée et diversifiée de l'offre de logements.</p>
<p>Article L. 110 du code de l'urbanisme</p>	<p>L'article L. 110 du code de l'urbanisme affirme la nécessaire prise en considération des préoccupations d'habitat de tous les documents d'urbanisme, dans le respect des principes d'équilibre, de diversité et de mixité, avec pour objectif général d'assurer, sans discrimination, aux populations résidentes et futures, des conditions d'habitat, d'emploi, de service et de transport répondant à leurs besoins et à leurs ressources.</p>
<p>Article L. 121-1 2° du code de l'urbanisme</p>	<p>Cet article, qui fixe les dispositions générales communes à tous les documents d'urbanisme, impose notamment au PLUi de déterminer les conditions permettant d'assurer la diversité des fonctions urbaines et rurales et la mixité sociale dans l'habitat.</p>
<p>Article L. 301-1 du code de la construction et de l'habitation</p>	<p>Cet article renforce, en matière d'habitat, les principes d'équilibre, de diversité et de mixité. Afin d'assurer une offre d'habitat diversifiée et de qualité, la notion de droit au logement décent pour les personnes sur l'ensemble du territoire est réaffirmée.</p>
<p>Lois n°2000-1208 du 13 décembre 2000 relative à la solidarité et au renouvellement urbains (dite loi SRU) et n°2013-61 du 18 janvier 2013 relative à la mobilisation du foncier public en faveur du logement et au renforcement des obligations de production de logement social</p>	<p>La loi renforce les dispositions réglementaires sur l'insalubrité en précisant les responsabilités relatives au relogement des occupants et en permettant au préfet de se substituer, le cas échéant, au propriétaire pour la réalisation des travaux. Elle a également accru les mesures de protection des locataires en imposant au propriétaire de louer un logement décent.</p> <p>L'article 55 de la loi SRU indique que les communes de plus de 3 500 habitants qui sont comprises dans une agglomération ou un EPCI de plus de 50 000 habitants comprenant au moins une commune de plus de 15 000 habitants, doivent disposer d'au moins 20 % de logements locatifs sociaux par rapport à leur parc de résidences principales.</p>
<p>Loi n°2006-872 du 13 juillet 2006 portant Engagement National pour le Logement</p>	<p>La loi portant Engagement National pour le Logement constitue le principal volet législatif du pacte national pour le logement qui intègre notamment la loi du 1er août 2003 de programmation et</p>

<p>Loi n° 2009-179 du 17 février 2009 pour l'accélération des programmes de construction et d'investissement publics et privés, dite « loi Fillon »</p>	<p>d'orientation pour la ville et la rénovation urbaine et la loi du 18 janvier 2005 de programmation pour la cohésion sociale.</p> <p>Cette loi vise à :</p> <ul style="list-style-type: none"> <li>• répondre à la crise du logement, en augmentant l'offre nouvelle dans le secteur social mais aussi dans les autres catégories de logements, notamment intermédiaires ;</li> <li>• augmenter la production de terrains constructibles, encourager les maires à construire, développer l'accession à la propriété, les logements locatifs privés, lutter contre l'habitat indigne et insalubre et faciliter le logement des personnes défavorisées.</li> </ul> <p>Cette loi s'articule autour de 4 priorités :</p> <ol style="list-style-type: none"> <li>1/ Faciliter la libération de terrains à bâtir,</li> <li>2/ Développer l'offre locative privée,</li> <li>3/ Favoriser l'accession à la propriété,</li> <li>4/ Faciliter l'accès au logement social.</li> </ol> <p>Après la loi de finances rectificative pour 2009, elle constitue le deuxième grand volet du plan de relance et comporte de nombreuses mesures intéressant directement les collectivités, notamment en matière d'urbanisme et de commande publique.</p> <p>Elle s'articule autour de deux objectifs centraux qui sont « faciliter la construction » et « faciliter les programmes d'investissement ».</p> <p>La loi comprend aussi des dispositions en matière d'urbanisme, telle la dérogation temporaire aux règles de construction en limite séparative prévues par les PLUi pour permettre la densification des secteurs constructibles.</p>
<p>Loi n°2009-323 du 25 mars 2009 de mobilisation pour le logement et de lutte contre l'exclusion, dite Loi Boutin</p>	<p>La loi Boutin expose des mesures en faveur du développement d'une offre nouvelle de logements.</p> <p>Elle met en place un nouvel outil de financement des équipements publics, le projet urbain partenarial (PUP), autorisant le pré-financement des équipements publics par les propriétaires fonciers, aménageurs ou constructeurs. Le PUP permet aux communes ou aux établissements publics compétents de signer une convention avec les propriétaires des terrains concernés par des opérations d'aménagement, les aménageurs ou les constructeurs fixant le programme des équipements à réaliser pour répondre aux besoins de l'opération, ainsi que les conditions de leur prise en charge. Le PUP ne peut s'appliquer que dans les zones urbaines ou à urbaniser et peut être mis en œuvre par les organismes HLM.</p>
<p>Loi n°2014-366 du 24 mars 2014 pour l'accès au logement et un urbanisme rénové, dite loi Alur</p>	<p>Dans un contexte de crise du logement, la loi Alur traduit la volonté de l'État de construire plus et mieux en engageant la modernisation des règles d'urbanisme, tout en engageant la transition écologique des territoires. Elle intervient dans le prolongement d'autres réformes législatives, comme la loi de mobilisation du foncier public du 18 janvier 2013 et la loi du 1<sup>er</sup> juillet 2013 autorisant le gouvernement à recourir à des ordonnances pour accélérer les projets de construction.</p> <p>La loi Alur vise la prise en compte de l'ensemble des modes d'ha-</p>

	<p>bitat installés de façon permanente sur le territoire de la commune. Elle reconnaît l'habitat participatif, en créant deux statuts (la coopérative d'habitants et la société d'autopromotion), mais aussi, et pour la première fois, les résidences démontables comme un habitat permanent pour leurs utilisateurs (yourte ou résidences mobiles des gens du voyage par exemple) et fixe un cadre juridique pour l'aménagement de terrains qui les accueillent.</p> <p>Cette loi modernise les outils mis à disposition de l'État et des collectivités locales :</p> <ol style="list-style-type: none"> <li>1 – les Établissements Publics Fonciers (EPF) locaux ;</li> <li>2 – le droit de préemption, notamment en communes carencées, la création de Zone d'aménagement différé (ZAD) intercommunale ou l'enrichissement du contenu de la Déclaration d'intention d'aliéner (DIA) ;</li> <li>3 – la clarification du règlement du PLU et la modification des documents du lotissement, ainsi que la mise en concordance des documents du lotissement avec le document d'urbanisme ;</li> <li>4 – en matière d'aménagement opérationnel, amélioration des conditions du « passage à l'acte », que ce soit par les initiatives publiques en termes d'études (convention de mandat) ou au sein des ZAC, ou par une meilleure coordination publique avec les initiatives privées (financement des équipements publics induits via les Projets urbains partenariaux – PUP –, mobilisation des propriétaires fonciers dans le cadre des associations foncières urbaines de projet – Afup). Elle crée, enfin, le projet d'intérêt majeur (PIM), nouvel outil de contractualisation à vocation opérationnelle qui permet une implication proportionnée de l'État et des autres parties publiques dans la réalisation de grands projets d'urbanisme.</li> </ol>
<p><b>Déclinaison dans le PLUi</b></p>	<p>Le PLUi peut, dans les zones urbaines ou à urbaniser :</p> <ul style="list-style-type: none"> <li>– réserver des emplacements en vue de la réalisation, dans le respect des objectifs de mixité sociale, de programmes de logements qu'il définit. En pratique, le PLUi peut, soit fixer le programme exact de logements à réaliser sur le terrain, soit imposer la réalisation d'un certain nombre de m<sup>2</sup> de logements, laissant libre le constructeur d'utiliser le reste de la constructibilité potentielle pour un autre programme de construction.</li> <li>– délimiter des secteurs dans lesquels, en cas de réalisation d'un programme de logements, un pourcentage de ce programme doit être affecté à des catégories de logements (logements intermédiaires, logements sociaux, logements très sociaux) qu'il définit dans le respect des objectifs de mixité sociale.</li> </ul> <p>Le rapport de présentation doit permettre de déterminer les besoins en matière de développement économique, d'aménagement de l'espace ou d'équilibre social de l'habitat. Il comprend notamment un diagnostic établi au regard des besoins répertoriés en matière d'équilibre social de l'habitat.</p> <p>Les orientations d'aménagement du PADD peuvent, par quartier</p>

	<p>ou par secteur, prévoir des actions et opérations d'aménagement particulières.</p> <p>Dans les PLUi tenant lieu de PLH, les OAP précisent les actions et opérations d'aménagement en matière d'habitat. En outre, le PLUi comprend un programme d'orientations et d'actions (POA) mentionnant toute mesure ou tout élément d'information nécessaire à la mise en œuvre de la politique de l'habitat et des déplacements définie par le PLUi tenant lieu de PLH.</p> <p>Lorsque le PLH arrive à échéance ou lorsque l'expiration de son délai de validité intervient avant la délibération portant approbation d'un PLUi tenant lieu de PLH, ce programme peut être prorogé jusqu'à l'approbation du PLUi. Cette prorogation est décidée, pour une durée de trois ans renouvelable une fois, par délibération du conseil communautaire, et après accord du préfet de département. Il en est de même lorsqu'un PLUi est révisé pour intégrer les dispositions tenant lieu de PLH.</p>
<p><b>Articulation avec les autres documents</b></p>	<p>Le document d'urbanisme devra être compatible avec le PLH.</p> <p>Le diagnostic contenu dans le rapport de présentation devra intégrer les éléments du PLH et les projections effectuées dans le cadre du SCoT, si ces documents existent.</p>
<p><b>Application sur le territoire</b></p>	<p><b>Tout le territoire est concerné.</b></p> <p><b>Le périmètre du SCoT du Pays Adour Chalosse Tursan été arrêté le 21 décembre 2012.</b></p> <p><b>Le Programme Local de l'Habitat de la communauté de communes d'Aire-sur-l'Adour a été approuvé le 16 juin 2014.</b></p>



## Thématique 8 – Déplacements et qualité de vie

### Fiche 8-1 – Les déplacements

[Retour au sommaire des fiches](#)

<p><b>Rappel réglementaire</b></p> <p>Articles L. 110 et L. 121-1 du code de l'urbanisme Lois Grenelle I et II</p> <p>Article L. 1111-1 du code des transports Loi n°82-1153 du 30 décembre 1982 d'orientation des transports intérieurs (LOTI)</p> <p>Article L. 228-2 du code de l'environnement</p> <p>Loi n°2005-102 du 11 février 2005 pour l'égalité des droits et des chances, la participation et la citoyenneté des personnes handicapées</p> <p>Décret n°2008-754 du 30 juillet 2008 portant diverses dispositions de sécurité routière</p>	<p>La loi Grenelle II renforce les principes généraux dans le code de l'urbanisme en matière de déplacements en introduisant l'objectif de <b>rationalisation de la demande de déplacements</b> (art. L. 110 du code de l'urbanisme) et celui de <b>diminution des obligations de déplacements et de développement des transports collectifs</b> (art. L. 121-1 du code de l'urbanisme).</p> <p><i>« Le système des transports doit satisfaire les besoins des usagers et rendre effectifs le droit qu'a toute personne, y compris celle dont la mobilité est réduite ou souffrant d'un handicap, de se déplacer et la liberté d'en choisir les moyens ainsi que la faculté qui lui est reconnue d'exécuter elle-même le transport de ses biens ou de le confier à l'organisme ou à l'entreprise de son choix. La mise en œuvre de cet objectif s'effectue dans les conditions économiques, sociales et environnementales les plus avantageuses pour la collectivité et dans le respect des objectifs de limitation ou de réduction des risques, accidents, nuisances, notamment sonores, émissions de polluants et de gaz à effet de serre ».</i></p> <p><i>« À l'occasion des réalisations ou des rénovations des voies urbaines, à l'exception des autoroutes et voies rapides, doivent être mis au point des itinéraires cyclables pourvus d'aménagements sous forme de pistes, marquages au sol ou couloirs indépendants, en fonction des besoins et contraintes de la circulation.</i></p> <p><i>L'aménagement de ces itinéraires cyclables doit tenir compte des orientations du plan de déplacements urbains, lorsqu'il existe ».</i></p> <p>La loi du 11 février 2005 prévoit que chaque commune / EPCI doit disposer d'un plan de mise en accessibilité de la voirie et d'aménagement des espaces publics (PAVE). Ce plan fixe les dispositions susceptibles de rendre accessible aux personnes handicapées l'ensemble des circulations piétonnes et des aires de stationnement situées sur le territoire et précise les conditions et délais de réalisation des équipements et aménagements prévus.</p> <p>Le décret définit l'aménagement de zones de circulation apaisée en agglomération (dites « zones de rencontre »), dans lesquelles les piétons sont prioritaires et n'ont pas l'obligation de circuler sur les trottoirs. Pour une cohabitation sécurisée entre les piétons et les véhicules motorisés, la vitesse est limitée à 20 km/h.</p> <p>Afin de favoriser l'usage de la bicyclette, les cyclistes sont autorisés à circuler dans les deux sens des chaussées à sens unique situées dans les zones de rencontre et zones 30, sauf dispositions différentes prises par l'autorité détentrice du pouvoir de police de la circulation.</p> <p>Afin de diminuer l'impact des déplacements sur la vie quotidienne,</p>
---	---

<p>Loi n°2014-366 du 24 mars 2014 pour l'accès au logement et un urbanisme rénové, dite loi Alur</p>	<p>la loi Alur introduit la possibilité de prévoir un pourcentage de commerces dans les opérations d'aménagement, qui sera mentionné dans les OAP.</p>
<p><b>Déclinaison dans le PLUi</b></p>	<p>Le PLUi devra :</p> <ul style="list-style-type: none"> <li>• garantir une articulation cohérente entre les politiques d'urbanisme, d'habitat et les politiques de transports et de déplacements, afin de mieux gérer les phénomènes d'étalement urbain qui favorisent l'usage de la voiture particulière ;</li> <li>• infléchir les comportements de mobilité et maîtriser les besoins de déplacements des personnes, en voiture particulière notamment, en proposant une offre de report modal vers des transports collectifs adaptés aux besoins de tous les usagers des transports, en encourageant des pratiques "collectives" de déplacements.</li> </ul> <p>Dans le cadre du PLUi, il importe d'avoir une approche globale et transversale de la problématique des transports et ce, pour toutes les catégories de population actuelle et future. En effet, la dispersion de l'habitat, les faibles densités et l'inadaptation de l'offre de transports créent une forte dépendance à la voiture. Dans un contexte de réduction des émissions de gaz à effet de serre dues au transport, l'enjeu est de maîtriser les déplacements locaux à travers une politique incitative d'utilisation des modes autres que la voiture (compris modes doux) conjuguée à une politique de limitation de l'étalement urbain et de ses effets sur les besoins en déplacement. Le règlement peut décliner un certain nombre de contraintes et de règles en ce qui concerne les transports (article L. 123-1-5 du code de l'urbanisme).</p> <p>Les préoccupations en matière de sécurité routière peuvent se traduire dans le PLUi par l'inscription d'emplacements réservés destinés à des aménagements de voirie, une rédaction appropriée dans le règlement des conditions de desserte des terrains et d'accès aux voies ouvertes au public, et d'implantation des constructions par rapport aux voies et emprises publiques.</p> <p>Il conviendra d'éviter de définir un zonage qui serait de nature à induire une multiplication d'accès individuels et de manœuvres de tourne-à-gauche sur les principales voies routières de la commune, étant précisé que des conditions de desserte et des modalités d'accès aux voies publiques peuvent toujours être opposées à toute demande d'occupation ou d'utilisation du sol aux fins d'assurer la sécurité routière.</p> <p>Les OAP définissent les objectifs et les principes d'une politique visant à améliorer l'accessibilité du cadre bâti aux personnes handicapées en assurant entre les communes et entre les quartiers d'une même commune une répartition équilibrée et diversifiée de l'offre de logements et des commerces.</p> <p>Elles peuvent favoriser la mixité fonctionnelle en prévoyant qu'en cas de réalisation d'opérations d'aménagement, de construction ou de réhabilitation, un pourcentage de ces opérations est destiné à la réalisation de commerces.</p>

<p><b>Articulation avec les autres documents</b></p>	<p>Le PLUi doit prendre en compte, le cas échéant, les mesures des plans climat-énergie territoriaux* (PCET des régions Aquitaine et Midi-Pyrénées, des conseils généraux des Landes et du Gers et du Pays Adour Chalosse Tursan), qui doivent eux-mêmes être compatibles avec le Schéma Régional du Climat, de l'Air et de l'Énergie* (SRCAE Aquitain approuvé en novembre 2012, celui de Midi-Pyrénées en juin 2012).</p> <p>Le Conseil Régional a adopté le Plan Climat Aquitaine (mars 2007), suivi par le Défi Aquitaine Climat* (décembre 2011) qui peuvent utilement être consultés.</p> <p>Le PLUi doit, s'il y a lieu, être compatible avec les dispositions du SCoT et du PDU.</p> <p>Le Schéma Régional des Infrastructures de Transports (SRIT)*, approuvé par le Conseil régional aquitain en juillet 2009, est un document d'orientation et de planification régionales des transports de voyageurs et de marchandises, constituant ainsi le volet transport du Schéma régional d'aménagement et de développement durable du territoire* (SRADDT).</p> <p>Le schéma régional Véloroutes Voies Vertes* (SRVVV) a été adopté en 2002 par l'État et le Conseil régional d'Aquitaine. Il est actuellement en révision.</p> <p>Le règlement de voirie du Schéma Directeur Routier Départemental* dans les Landes.</p> <p>La délibération du Conseil Général du Gers en date du 11 juin 2004 afférente aux conditions d'accès des zones à bâtir au réseau routier départemental notamment en termes de visibilité et de sécurité.</p> <p>Les arrêtés préfectoraux portant classement sonore des infrastructures de transport terrestre* (Cf. fiche 1-9).</p> <p>La carte de bruits des infrastructures routières*.</p> <p>Le PLUi sera établi en cohérence avec le Plan de mise en Accessibilité de la Voirie et d'aménagements des Espaces publics (PAVE).</p> <p>Les Plans Départementaux des Itinéraires de Promenade et de Randonnée* (PDIPR) du Conseil Général du Gers (actualisé par délibérations du 26 janvier 2007 et 8 février 2008) et du Conseil Général des Landes.</p>
--	---

**Application sur le territoire**

**Le territoire est traversé par plusieurs routes départementales, notamment :**

Territoire(s) concerné(s)	N° route	Catégorie
<p><b>Barcelonne-du-Gers et Vergoignan Barcelonne-du-Gers Aire-sur-l'Adour</b></p>	<p><b>D931 D935 D824 et D931</b></p>	<p><b>1<sup>ère</sup></b></p>



Territoire(s) concerné(s)	N° route	Catégorie
<b>Aurensan, Barcelonne-du-Gers, Bernède et Lannux Aire-sur-l'Adour et Bahus-Soubiran Aire-sur-l'Adour (boulevard de la Gare) Bahus-Soubiran, Classun et Eugénie-les-Bains Aire-sur-l'Adour, Saint-Agnet et Sarron</b>	<b>D22 D2 D2E D11 D834</b>	<b>2<sup>ème</sup></b>
<b>Buanes, Classun, Eugénie-les-Bains et Saint-Loubouer Aire-sur-l'Adour et Duhort-Bachen (de la D352 vers l'est) Duhort-Bachen, Eugénie-les-Bains, Saint-Loubouer et Vielle-Tursan Duhort-Bachen et Renung</b>	<b>D25 D39 D65  D352</b>	<b>3<sup>ème</sup></b>
<b>Duhort-Bachen (de la D352 vers l'ouest) Vielle-Tursan Bahus-Soubiran, Latrille et Saint-Agnet Bahus-Soubiran et Eugénie-les-Bains Aire-sur-l'Adour Saint-Loubouer Duhort-Bachen et Renung Buanes et Classun Latrille Saint-Agnet et Sarron Saint-Loubouer et Vielle-Tursan Aire-sur-l'Adour et Duhort-Bachen Buanes, Classun et Eugénie-les-Bains Aire-sur-l'Adour et Latrille</b>	<b>D39 D40 et D446 D62 D68 et D451 D107G D335 et D437 D352E et D448 D369 D375 D407, D412 et D646 D442 D445 D454 D456</b>	<b>4<sup>ème</sup></b>

Le règlement de voirie du Schéma Directeur Routier Départemental\* des Landes précise que, hors agglomération, les accès individuels directs sur des routes départementales de 1<sup>ère</sup>, 2<sup>ème</sup> et 3<sup>ème</sup> catégories sont interdits, sauf dérogation du Conseil Général.

Les accès individuels sur des routes de 4<sup>ème</sup> catégorie pourront être autorisés en dehors de l'agglomération sous réserve des conditions de sécurité.

Un regroupement des accès sera systématiquement recherché.

Dans le Gers, il conviendra de se référer à la délibération du Conseil Général du Gers en date du 11 juin 2004 sur les conditions d'accès des zones à bâtir au réseau routier départemental, notamment en termes de visibilité et de sécurité.

## Thématique 8 – Déplacements et qualité de vie

### Fiche 8-2 – L. 111-1-4 (« Levée de l'amendement Dupont » ou « Entrée de ville »)

[Retour au sommaire des fiches](#)

#### Rappel réglementaire

Article L. 111-1-4 du code de l'urbanisme

Décret n°2010-578 du 31 mai 2010 modifiant le décret n°2009-615 du 3 juin 2009 fixant la liste des routes à grande circulation

Décret n°2005-1499 du 5 décembre 2005 relatif à la consistance du réseau routier national

Cet article crée une interdiction d'implanter, sauf exceptions, en dehors des espaces urbanisés des communes, des constructions ou installations dans une bande de :

- 100 m de part et d'autre de l'axe des autoroutes (également des routes express et déviations définies par le code de la voirie routière) ;
- 75 m de part et d'autre des autres routes classées à grande circulation (fixées par décret).

Cependant, le PLUi peut, **à condition de le justifier par une étude spécifique**, instituer d'autres règles, le plus souvent dans le sens de l'assouplissement de la contrainte de recul. Ces nouvelles règles sont inscrites dans le PLUi.

l'étude L. 111-1-4, encore appelée « levée de l'amendement Dupont », prend en compte les nuisances liées à l'infrastructure, la sécurité routière, la qualité architecturale, la qualité de l'urbanisme et des paysages.

Cette étude porte le plus fréquemment sur les secteurs en frange des agglomérations, des villes ou des villages traversés par une route à grande circulation (espaces non urbanisées), destinés à s'urbaniser dans le PLUi ; d'où la dénomination fréquente « d'étude entrées de ville ».

Elle a pour ambition l'élaboration d'un véritable projet urbain de qualité, le long des axes majeurs énumérés ci-dessus. La qualité du projet s'appréciera au regard des thèmes énoncés dans l'article L. 111-1-4, à savoir :

- les nuisances liées au bruit ;
- la sécurité : les accès, le trafic, les circulations douces, la desserte ;
- la qualité architecturale : traitement de l'axe, des constructions le long de l'axe ;
- la qualité de l'urbanisme et des paysages : organisation du front urbain, composition d'ensemble, greffe sur les quartiers existants, stationnement, espaces publics le long de la voie, ...

Dans ces conditions, les règles du PLUi peuvent déroger aux règles de recul de l'amendement Dupont en dehors des espaces urbanisés et instituer de nouvelles règles.

Le périmètre des études L. 111-1-4 peut être élargi aux entrées de ville non concernées par une route à grande circulation pour garantir une homogénéité de traitement sur le territoire et une approche plus large sur ce thème.

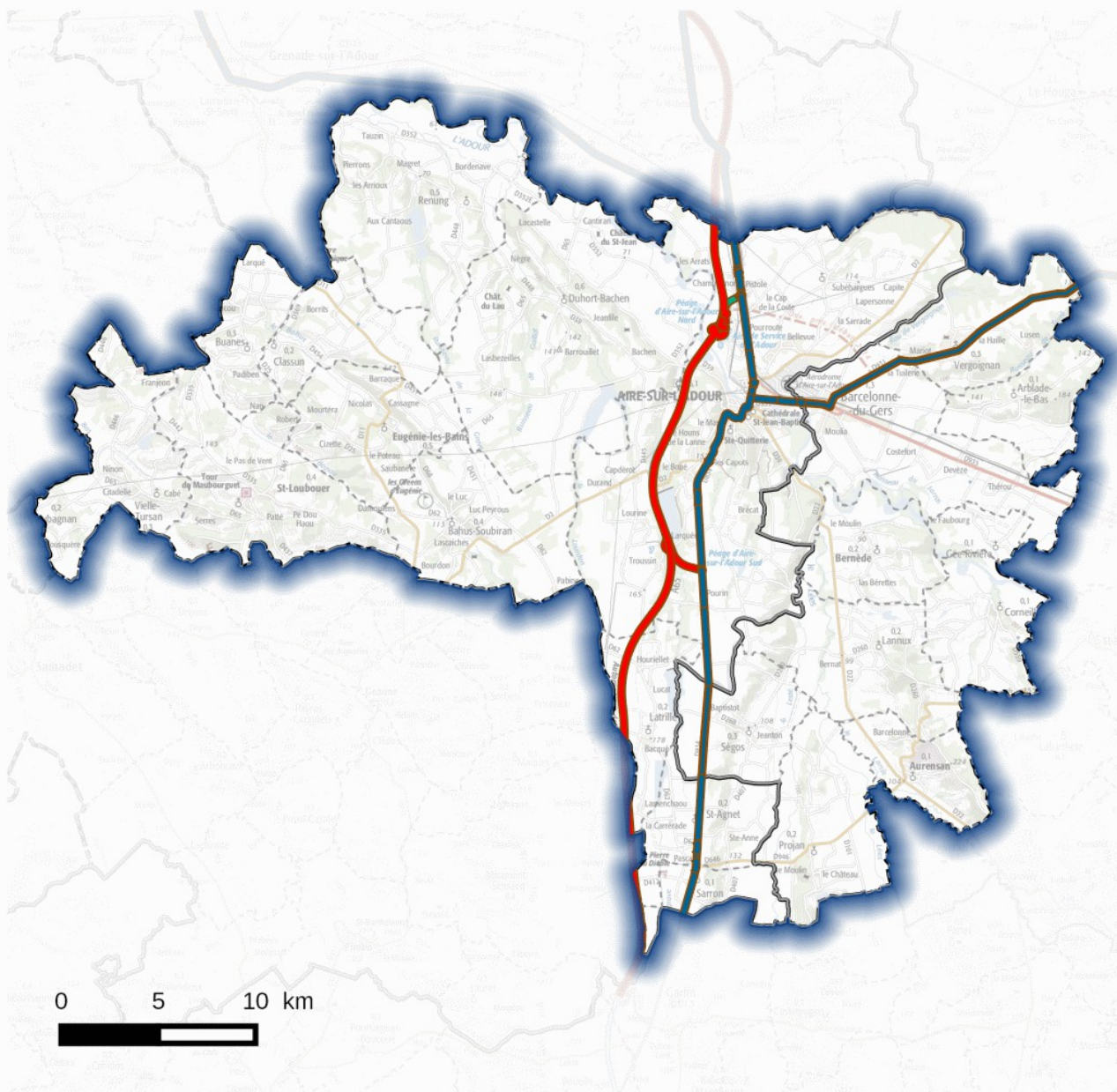
De même, cette réflexion peut être l'occasion d'un diagnostic sur

	<p>la publicité en entrée de ville. La publicité non maîtrisée est synonyme de nuisance visuelle. La qualité du cadre de vie peut être largement dégradée du fait de la surabondance de panneaux publicitaires.</p> <p>La réflexion pourra déboucher sur un <b>règlement local de publicité (RLP)</b>, en application des articles L. 581-1 et suivants du code de l'environnement.</p>
<b>Déclinaison dans le PLUi</b>	<p>Le PLUi comporte l'étude prévue par l'article L. 111-1-4 (« [...] étude justifiant, en fonction des spécificités locales, que ces règles sont compatibles avec la prise en compte des nuisances, de la sécurité, de la qualité architecturale, ainsi que de la qualité de l'urbanisme et des paysages. »).</p> <p>Le rapport de présentation décrit les dispositions prises et justifie du bien-fondé de la dérogation aux règles de recul.</p> <p>Ces dispositions seront retranscrites dans une OAP qui fera apparaître les règles de recul, le traitement de la voie, les espaces publics, les plantations à réaliser, ...</p> <p>Le zonage et le règlement mentionnent les règles de recul, les règles d'aspect extérieur, les emplacements réservés pour traitement de la voirie et de l'espace public.</p> <p>Le document graphique indiquera les secteurs où les dispositions de l'article L. 111-1-4 perdurent (hors périmètre d'étude de levée).</p>
<b>Articulation avec les autres documents</b>	<ul style="list-style-type: none"> <li>• Règlement de voirie du Schéma Directeur Routier Départemental*</li> <li>• Délibération du Conseil Général du Gers du 11 juin 2004 afférente aux conditions d'accès des zones à bâtir au réseau routier départemental notamment en termes de visibilité et de sécurité.</li> <li>• Arrêtés préfectoraux portant classement sonore des infrastructures de transport terrestre* (Cf. fiche 1-9).</li> <li>• Carte de bruits des infrastructures routières*</li> </ul> <p>S'il existe :</p> <ul style="list-style-type: none"> <li>• Règlement local de publicité (l'étude entrée de ville n'est plus tenue de présenter un RLP)</li> </ul>

### Application sur le territoire

Territoire(s) concerné(s)	N° route	Catégorie	Recul
<b>Aire-sur-l'Adour, Latrille et Saint-Agnet</b>	<b>A65</b>	<b>Autoroute</b>	<b>100 m.</b>
<b>Déviation d'Aire-sur-l'Adour</b>		<b>Déviation</b>	<b>100 m.</b>
<b>Aire-sur-l'Adour Aire-sur-l'Adour, Saint-Agnet et Ségos Aire-sur-l'Adour, Barcelonne-du-Gers et Vergoignan</b>	<b>D824 D834 D931</b>	<b>Routes à grande circulation</b>	<b>75 m.</b>

### Application de l'article L. 111-1-4 du Code de l'urbanisme Communauté de communes d'Aire-sur-l'Adour



Source  
Fonds cartographique : ©IGN Pyramide  
ScanExpress Standard®, 01/07/2014  
Données : DDTM40, DDT32

Voies classées au titre du L111-1-4

- Autoroute
- Déviation
- Route à grande circulation

## Thématique 8 – Déplacements et qualité de vie

### Fiche 8-3 – Lutte contre le changement climatique

[Retour au sommaire des fiches](#)

<p><b>Rappel réglementaire</b></p> <p>Article L. 110 du code de l'urbanisme</p> <p>Article L. 121-1 du code de l'urbanisme</p> <p>Article L. 220-1 du code de l'environnement</p> <p>Loi n°2005-781 du 13 juillet 2005 de programme fixant les orientations de la politique énergétique, dite loi POPE</p> <p>Loi du 12 juillet 2010 dite Loi Grenelle II</p>	<p>« Le territoire français est le patrimoine commun de la nation. Chaque collectivité publique en est le gestionnaire et le garant dans le cadre de ses compétences. [...] Leur action en matière d'urbanisme contribue à la lutte contre le changement climatique et à l'adaptation à ce changement. »</p> <p>« Les plans locaux d'urbanisme [...] déterminent les conditions permettant d'assurer, dans le respect des objectifs du développement durable, [...] la réduction des émissions de gaz à effet de serre, la maîtrise de l'énergie et la production énergétique à partir de sources renouvelables, la préservation de la qualité de l'air [...] »</p> <p>La qualité de l'air est un objectif affiché du code de l'environnement. Il énonce le principe du droit de chacun à respirer un air qui ne nuise pas à sa santé.</p> <p>Cette action d'intérêt général consiste à prévenir, à surveiller, à réduire ou à supprimer les pollutions atmosphériques, à préserver la qualité de l'air et, à ces fins, à économiser et à utiliser rationnellement l'énergie. La protection de l'atmosphère intègre la prévention de la pollution de l'air et la lutte contre les émissions de gaz à effet de serre (GES).</p> <p>« La France soutient la définition d'un objectif de division par deux des émissions mondiales de GES d'ici à 2050, ce qui nécessite, compte tenu des différences de consommation entre pays, une division par quatre ou cinq de ces émissions pour les pays développés. » (Facteur 4)</p> <p>La loi Grenelle II vient réglementer les objectifs fixés dans la loi Grenelle I, notamment dans le code de l'urbanisme. Ainsi les PLUi doivent désormais aborder la problématique « Climat-Énergie » et disposent d'outils pour mettre en application leurs ambitions en ce domaine.</p> <p>Elle impose par ailleurs la réalisation d'un schéma régional du climat, de l'air et de l'énergie (SRCAE) et rend obligatoire l'élaboration de Plans Climat Énergie Territoriaux (PCET) pour les collectivités locales de plus de 50 000 habitants.</p> <p>Les objectifs du SRCAE Aquitain* fixés par le scénario 2020 de référence sont :</p> <ul style="list-style-type: none"> <li>• une réduction de 28,5 % des consommations énergétiques finales,</li> <li>• une production des énergies renouvelables équivalente à 25,4 % de la consommation énergétique finale,</li> <li>• une réduction de 20% des émissions de gaz à effet de serre,</li> <li>• une réduction des émissions de polluants atmosphériques.</li> </ul>
---	--

<p>Article L. 229-26 du code de l'environnement</p> <p>Article L. 222-4 du code de l'environnement</p>	<p>Les objectifs du SRCAE de Midi-Pyrénées* fixés par le scénario 2020 de référence sont :</p> <ul style="list-style-type: none"> <li>• réduire de 15 % la consommation énergétique dans le secteur du Bâtiment (résidentiel et tertiaire) et de 10 % dans celui du Transport,</li> <li>• réduire de 25 % les émissions de gaz à effet de serre dans le Bâtiment et de 13 % dans le Transport,</li> <li>• développer la production d'énergies renouvelables pour atteindre entre 34 et 43 % de la consommation énergétique finale,</li> <li>• adapter les territoires et les activités socio-économiques face aux changements climatiques</li> <li>• prévenir et réduire la pollution atmosphérique.</li> </ul> <p>Les EPCI de plus de 50 000 habitants doivent se doter d'un plan climat-énergie territorial (PCET) qui définit les objectifs stratégiques et opérationnels de la collectivité afin d'atténuer et lutter efficacement contre le réchauffement climatique et de s'y adapter et élabore un programme d'actions afin d'améliorer l'efficacité énergétique, d'augmenter la production d'énergie renouvelable et de réduire l'impact des activités en termes d'émissions de gaz à effet de serre.</p> <p>Les Plans de Protection de l'Atmosphère (PPA) sont des documents, arrêtés par le Préfet, qui fixent des mesures visant à améliorer la qualité de l'air. Ces mesures peuvent concerner le transport, l'industrie ou le résidentiel. Des cartographies de la pollution atmosphérique sont disponibles pour ces zones.</p>
<p><b>Déclinaison dans le PLUi</b></p>	<p>De façon générale, le choix des formes urbaines (compacité, mixité fonctionnelle, accès aux transports en commun et aux modes de déplacement non motorisés, place de la voiture, stationnement, implantation des bâtiments par rapport aux apports solaires et à l'exposition aux vents, ...) peut avoir un impact considérable sur les performances en matière d'émissions de GES, de consommation d'énergie et de préservation de la qualité de l'air.</p> <p>A minima, le PLUi doit répondre aux exigences de l'article L. 121-1 du code de l'urbanisme, notamment en réalisant :</p> <ul style="list-style-type: none"> <li>• un diagnostic permettant de dresser un état des lieux des émissions de GES, des consommations d'énergie, de la production d'énergies renouvelables et du potentiel de développement de ces énergies et de la vulnérabilité du territoire aux effets du changement climatique ;</li> <li>• la démonstration que les orientations choisies sont favorables ou au moins neutres en regard des objectifs de réduction des émissions de GES.</li> </ul> <p>De plus, le PLUi peut contenir des OAP spécifiques pour des secteurs particuliers (quartier à hautes performances énergétiques ou environnementales, secteurs destinés à accueillir des équipements de production d'énergie renouvelable...). En effet le règlement du PLUi peut « imposer aux constructions, travaux, installa-</p>

	<p>tions et aménagements, notamment dans les secteurs qu'il ouvre à l'urbanisation, de respecter des performances énergétiques et environnementales renforcées qu'il définit » (articles L. 123-1-5 et R. 123-9 du code de l'urbanisme).</p> <p>Il peut aussi fixer des emplacements réservés (par exemple pour un réseau de chaleur, une chaufferie bois, une plate-forme de stockage-broyage, un équipement de méthanisation, ...).</p>
<p><b>Articulation avec les autres documents</b></p>	<ul style="list-style-type: none"> <li>- le SRCAE* aquitain approuvé par arrêté du 15 novembre 2012 (le Schéma Régional Éolien est annexé à ce document)</li> <li>- le SRCAE* de Midi-Pyrénées a été adopté en juin 2012</li> <li>- le Défi Aquitaine Climat*, plan climat-énergie de la Région, approuvé le 19 décembre 2011 (équivalent aquitain du Plan Climat Énergie ou PCET*)</li> </ul> <p>S'ils existent :</p> <ul style="list-style-type: none"> <li>- le PDU ou études en cours</li> <li>- le PPA*</li> </ul>

**Application sur le territoire**

**Tout le territoire est concerné.**

**Toutefois, le PLUi devra plus particulièrement prendre en compte les documents suivants :**

Territoire(s) concerné(s)	Document	Objet
<b>Communes gersoises</b>	<b>PCET du Conseil Général du Gers</b>	Adopté en 2013 dans le cadre Agenda 21
<b>Communes landaises</b>	<b>PCET du Conseil Général des Landes</b>	Adopté
<b>Communauté de communes</b>	<b>SRCAE Aquitaine*</b> <b>SRCAE Midi-Pyrénées*</b>	



## Thématique 8 – Déplacements et qualité de vie

### Fiche 8-4 – Publicité et enseignes

[Retour au sommaire des fiches](#)

**Cette fiche ne constitue pas le porter à connaissance adressé à l'EPCI / la commune dans le cadre de l'élaboration / la révision d'un règlement local de publicité (inter)communal.**

<p><b>Rappel réglementaire</b></p> <p>Loi du 12 juillet 2010 portant engagement national pour l'environnement, dite loi ENE Décret du 30 janvier 2012 relatif à la publicité extérieure, aux enseignes et aux préenseignes</p> <p>Articles L. 581-1 à L. 581-45 et R. 581-1 à R. 581-88 du code de l'environnement</p>	<p>La préservation de la qualité du cadre de vie, enjeu majeur pour les territoires et les populations, est au cœur de la politique du paysage. La réglementation relative à la publicité, aux enseignes et aux préenseignes s'inscrit dans le prolongement de cet objectif. La loi ENE ainsi que le décret du 30 janvier 2012 ont profondément réformé la réglementation relative à la publicité extérieure, aux enseignes et aux préenseignes en vigueur – réglementation qui n'avait jusqu'alors pas évolué depuis plus de 30 ans.</p> <p>Tout en garantissant le respect de la liberté d'expression, de la liberté du commerce et de l'industrie et le bon exercice de l'activité des opérateurs économiques du secteur de la publicité extérieure et des enseignes, la réglementation nourrit l'ambition d'améliorer la qualité du cadre de vie, de lutter contre les nuisances visuelles, de favoriser la mise en valeur du paysage et du patrimoine culturel et de participer aux efforts d'économie d'énergie consentis dans la cadre des enjeux de réduction de la facture énergétique nationale.</p> <p>Cette réforme a engendré une évolution des règles relatives à la publicité extérieure et aux enseignes en adéquation avec les enjeux environnementaux et les réalités économiques.</p> <p>La réforme qui impactera le plus de dispositifs concerne les préenseignes « dérogatoires ». En effet, peuvent actuellement utiliser ces préenseignes, les activités :</p> <ul style="list-style-type: none"> <li>– utiles aux personnes en déplacement (hôtels, restaurants, gîtes, garages, pompes à carburant, ...)</li> <li>– en relation avec la production ou la vente de produits du terroir locaux,</li> <li>– en retrait de la voie publique,</li> <li>– les monuments historiques.</li> </ul> <p>À compter du 13 juillet 2015, les activités utiles aux personnes en déplacement, en retrait de la voie publique et de secours ou de service public n'auront plus la possibilité d'utiliser ces préenseignes dérogatoires et ne pourront plus être signalés que par des panneaux conformes au code de la route.</p> <p>Un ouvrage, téléchargeable gratuitement, a été édité par le Ministère de l'écologie, du développement durable et de l'énergie, le Guide pratique sur la réglementation de la publicité extérieure*.</p> <p>Selon l'article L. 581-3 du code de l'environnement :</p> <p><i>« 1° Constitue une publicité, à l'exclusion des enseignes et des préenseignes, toute inscription, forme ou image, destinée à informer le public ou à attirer son attention, les dispositifs dont</i></p>
--	---



<p>Article L. 111-1-4 du code de l'urbanisme Article R. 418-1 à R. 418-9 du code de la route</p>	<p><i>le principal objet est de recevoir lesdites inscriptions, formes ou images étant assimilées à des publicités ;</i></p> <p><i>2° Constitue une enseigne toute inscription, forme ou image apposée sur un immeuble et relative à une activité qui s'y exerce ;</i></p> <p><i>3° Constitue une préenseigne toute inscription, forme ou image indiquant la proximité d'un immeuble où s'exerce une activité déterminée. »</i></p> <p>L'installation, le remplacement ou la modification des dispositifs ou matériels qui supportent de la publicité sont soumis à déclaration préalable auprès du maire et du préfet ou à autorisation du maire, si un règlement local de publicité (RLP) existe, ou du préfet.</p> <p>En dehors des lieux qualifiés d'agglomération par les règlements relatifs à la circulation routière, toute publicité est interdite. Elle est toutefois autorisée à l'intérieur de l'emprise des aéroports et des gares ferroviaires. La publicité peut également être autorisée par le RLP à proximité immédiate des établissements de centres commerciaux exclusifs de toute habitation et situés hors agglomération, dans le respect de la qualité de vie et du paysage et des critères, en particulier relatifs à la densité.</p> <p>Toute publicité est interdite :</p> <ul style="list-style-type: none"> <li>– Sur les immeubles classés ou inscrits aux monuments historiques ;</li> <li>– Sur les monuments naturels et dans les sites classés ;</li> <li>– Dans les cœurs des parcs nationaux et les réserves naturelles ;</li> <li>– Sur les arbres.</li> </ul> <p>Toute publicité sur des immeubles présentant un caractère esthétique, historique ou pittoresque peut être interdite par arrêté.</p> <p>Un arrêté du maire détermine le(s) emplacement(s) nécessaire(s) à l'affichage d'opinion et à la publicité relative aux activités des associations sans but lucratif.</p> <p>L'EPCI / la commune peut élaborer sur l'ensemble du territoire un règlement local de publicité (RLP) qui définit une ou plusieurs zones où s'applique une réglementation plus restrictive que les prescriptions du règlement national.</p> <p>Les compétences en matière de police de la publicité sont exercées par le préfet. Toutefois, s'il existe un RLP, ces compétences sont exercées par le maire au nom de la commune.</p>
<p><b>Déclinaison dans le PLUi</b></p>	<p>Le RLP(i), une fois approuvé, est annexé au PLUi.</p>
<p><b>Articulation avec les autres documents</b></p>	<p>La procédure d'élaboration, de révision ou de modification d'un RLP est identique à la procédure d'élaboration, de révision ou de modification d'un PLUi. Ces deux documents peuvent faire l'objet d'une procédure unique et d'une même enquête publique.</p>

Application sur le territoire	<b>Il n'existe pas actuellement de RLP sur votre territoire.</b>
-------------------------------	--

**Votre commune doit respecter la réglementation qui s'applique autour des documents mentionnés dans le tableau ci-dessous, le cas échéant :**

Informations	Où les trouver dans le PAC ?	Observations
Plans de Prévention des Risques pouvant intéresser ou concerner la publicité	Fiches 1-1 à 1-6	
Sites NATURA 2000	Fiche 3-2	
Espaces naturels protégés (Réserves naturelles, arrêtés de protection de biotope)	Fiche 3-3	
Sites classés	Fiche 3-4	
Parc naturel régional des Landes de Gascogne	Fiche 3-7	
Sites classés ou inscrits au titre des monuments historiques	Fiche 6-1	
ZPPAUP / AVAP	Fiche 6-2	
Voies express	Fiches 8-1 et 8-2	
Gares ferroviaires et aéroports hors agglomération	Fiche 8-1	
Projets d'intérêt général	Chapitre 6	
Servitudes d'Utilité Publique et d'urbanisme	Chapitre 7	

## **6 Les projets d'intérêt général (article L. 121-2)**

### **6.1 Les projets d'intérêt général (articles L. 121-9 et R. 121-4 du CU)**

Les projets d'intérêt général doivent présenter un caractère d'utilité publique et répondre à certaines conditions fixées par le code de l'urbanisme. Leur nature est fixée par décret en Conseil d'État.

Article R. 121-4 du code de l'urbanisme :

*« Le projet mentionné à l'article L. 121-9 est qualifié de projet d'intérêt général par arrêté préfectoral en vue de sa prise en compte dans un document d'urbanisme. Cet arrêté est notifié à la personne publique qui élabore le document d'urbanisme. Pour l'application de l'article L. 123-14-1 le préfet précise les incidences du projet sur le document.*

*L'arrêté préfectoral devient caduc à l'expiration d'un délai de trois ans à compter de la notification prévue à l'alinéa précédent. Il peut être renouvelé. »*

**Dans l'état actuel de nos connaissances, le territoire de votre EPCI n'est pas concerné par un projet d'intérêt général.**

### **6.2 Les opérations d'intérêt national (article R. 121-4-1 du CU)**

Les opérations d'intérêt national sont des opérations importantes menées en application de la politique nationale d'aménagement du territoire. Elles concernent des périmètres et des secteurs bien précis, dont la liste est arrêtée en Conseil d'État.

**Dans l'état actuel de nos connaissances, le territoire de votre EPCI n'est pas concerné par une opération d'intérêt national.**

## 7 Les servitudes d'utilité publique et d'urbanisme

Les PLUi comportent des servitudes. Elles sont instituées dans un but d'utilité publique et affectent l'utilisation des sols, d'où leur mention dans les documents d'urbanisme.

Elles constituent des charges qui existent de plein droit sur tous les immeubles concernés et qui peuvent aboutir :

- soit à certaines interdictions ou limitations à l'exercice par les propriétaires de leur droit de construire, et plus généralement le droit d'occuper ou d'utiliser le sol ;
- soit à supporter l'exécution de travaux ou l'installation de certains ouvrages, par exemple les diverses servitudes créées pour l'établissement des lignes de télécommunications, de transport d'énergie électrique, ...
- soit, mais plus rarement, à imposer certaines obligations de faire à la charge des propriétaires (travaux d'entretien ou de réparation, ...).

Ces limitations administratives au droit de propriété peuvent être instituées au bénéfice de personnes publiques (État, collectivités locales, établissements publics), des concessionnaires de services ou de travaux publics (EDF, GDF, etc.), de personnes privées exerçant une activité d'intérêt général (concessionnaires d'énergie hydraulique, de canalisations destinées au transport de produits chimiques, ...).

Les limitations administratives au droit de propriété regroupent deux grandes catégories de servitudes : les servitudes d'utilité publique et les servitudes d'urbanisme.

### 7.1 Les servitudes d'utilité publique (articles L. 126-1 et R. 126-1 du CU)

Les servitudes d'utilité publique sont instituées par des lois ou règlements particuliers, indépendamment du code de l'urbanisme. Elles donnent lieu le cas échéant à une indemnisation.

Le code de l'urbanisme ne retient juridiquement que les servitudes d'utilité publique affectant l'utilisation des sols, c'est-à-dire celles susceptibles d'avoir une incidence sur la constructibilité et plus largement sur l'occupation des sols.

Les PLUi doivent respecter ces servitudes, les reporter en annexes dans les documents graphiques ou les annexer si elles sont instituées ultérieurement.

Article L. 126-1 du code de l'urbanisme :

*« Les plans locaux d'urbanisme [...] doivent comporter en annexe les servitudes d'utilité publique affectant l'utilisation du sol et qui figurent sur une liste dressée par décret en Conseil d'État.*

*Le représentant de l'État est tenu de mettre le maire ou le président de l'établissement public compétent en demeure d'annexer au plan local d'urbanisme [...] les servitudes mentionnées à l'alinéa précédent. Si cette formalité n'a pas été effectuée dans le délai de trois mois, le représentant de l'État y procède d'office.*

*Après l'expiration d'un délai d'un an à compter, soit de l'approbation du plan [...] soit, s'il s'agit d'une servitude nouvelle, de son institution, seules les servitudes annexées au plan [...] peuvent être opposées aux demandes d'autorisation d'occupation du sol. Dans le cas où le plan [...] a été approuvé ou la servitude, instituée avant la publication du décret établissant ou complétant la liste visée à l'alinéa premier, le délai d'un an court à compter de cette publication. »*

La liste des servitudes d'utilité publique est dressée par décret en Conseil d'État et énoncée à l'annexe de l'article R. 126-1 du code de l'urbanisme.

Elles sont classées en quatre catégories, relatives à :

1. La conservation du patrimoine,
2. L'utilisation de certaines ressources et équipements,
3. La défense nationale,
4. La salubrité et la sécurité publiques.

**Dans l'état actuel de nos connaissances, votre territoire est concerné par les servitudes d'utilité publique suivantes :**

Intitulé servitude	Ministère qui a institué la servitude – Service gestionnaire	Communes concernées – Actes instituant la servitude
<p><b>A2</b>  <i>Servitude attachée à l'établissement des canalisations souterraines d'irrigation</i></p>	<p><b>Ministère de l'Agriculture</b> – ARS Aquitaine, Délégation territoriale des Landes</p>	<p><u>Aire-sur-l'Adour</u> : ASA Nord Adour</p> <p><u>Aire-sur-l'Adour, Bahus-Soubiran, Eugénie-les-Bains, Saint-Loubouer et Vielle-Tursan</u>            ASA de PMS (Réseau Bahus-Soubiran)</p> <p><u>Aire-sur-l'Adour et Duhort-Bachen</u>            ASA de Duhort-Bachen</p> <p><u>Aire-sur-l'Adour et Latrille</u> : ASA de Bégorre</p> <p><u>Buanes, Classun, Duhort-Bachen, Eugénie-les-Bains, Saint-Loubouer</u> : ASA de Classun (arrêté préfectoral du 15 mars 1990)</p> <p><u>Bahus-Soubiran</u> : ASA de Pécorade</p> <p><u>Duhort-Bachen</u> : ASA de Plaine Saint-Jean</p> <p><u>Latrille, Saint-Agnet et Sarron</u> : ASA de Saint-Agnet (arrêté préfectoral du 11 décembre 1989)</p> <p><u>Renung</u> : ASA de Bayle</p> <p><u>Saint-Agnet et Sarron</u> : ASA de Miramont Sarron</p> <p><u>Saint-Loubouer</u> : ASA de Saint-Loubouer</p> <p><u>Saint-Loubouer et Vielle-Tursan</u>            ASA de Bats Urgons            ASA de Fargues</p> <p><u>Vielle-Tursan</u>            ASA de Coudures            ASA de Juzanx            ASA de Sarraziet</p>

<b>Intitulé servitude</b>	<b>Ministère qui a institué la servitude – Service gestionnaire</b>	<b>Communes concernées – Actes instituant la servitude</b>
<p><b>A4</b> <i>Servitude de passage dans le lit ou sur les berges de cours d'eau non domaniaux</i></p>	<p><b>Direction départementale de l'agriculture des Landes</b> – DDTM des Landes</p>	<p><u>Buanes, Eugénie-les-Bains et Saint-Loubouer</u> Arrêté préfectoral du 11 juillet 1983 instituant la servitude de libre passage le long des berges du Baziou</p>
<p><b>AC1</b> <i>Servitude de protection des monuments historiques classés ou inscrits</i></p>	<p><b>Ministère de l'Instruction Publique et des Beaux-Arts</b> – Service Territorial de l'Architecture et du Patrimoine des Landes</p>	<p><u>Aire-sur-l'Adour</u> – Église Sainte-Quitterie du Mas, monument historique classé sur la liste de 1840 – Cathédrale Saint-Jean Baptiste, monument historique classé par arrêté ministériel du 9 août 1906 – Maison du XIV<sup>e</sup> siècle rue Labeyrie, monument historique partiellement inscrit par arrêté ministériel du 22 février 1946</p>
<p><b>AC1</b> <i>(suite)</i></p>	<p><b>Secrétariat d'État à la Culture</b> – Service Territorial de l'Architecture et du Patrimoine des Landes</p>	<p><u>Aire-sur-l'Adour</u> Halle aux Grains, monument historique inscrit par arrêté ministériel du 29 octobre 1975</p>
<p><b>AC1</b> <i>(suite)</i></p>	<p><b>Préfecture de la Région Aquitaine</b> – Service Territorial de l'Architecture et du Patrimoine des Landes</p>	<p><u>Aire-sur-l'Adour</u> Carmel Saint-Joseph, monument historique inscrit par arrêté préfectoral du 20 janvier 2009</p> <p><u>Duhort-Bachen</u> – Ferme de Bayle du château de Lau, monument historique partiellement inscrit par Arrêté préfectoral du 23 janvier 1992 – Château du Souilh, monument historique partiellement inscrit par Arrêté préfectoral du 13 octobre 1992 – Château de Bachen, monument historique inscrit par Arrêté préfectoral du 5 juillet 1994</p> <p><u>Renung</u> Église Saint-Pierre, monument historique inscrit par arrêté préfectoral du 17 janvier 2002</p>

<b>Intitulé servitude</b>	<b>Ministère qui a institué la servitude – Service gestionnaire</b>	<b>Communes concernées – Actes instituant la servitude</b>
<b>AC1</b> <i>(suite)</i>	<b>Ministère de la Culture</b> – Direction Régionale des Affaires Culturelles de Midi-Pyrénées	<u>Bernède</u> Église et cimetière, monuments historiques partiellement classés et inscrits par arrêtés ministériels des 18 octobre 1946 et 17 avril 1947
<b>AC1</b> <i>(suite)</i>	<b>Ministère de la Culture et de l'Environnement</b> – Service Territorial de l'Architecture et du Patrimoine des Landes	<u>Buanes</u> Abords du Mégalithe Guillaud à Larrivière-Saint-Savin, monument historique classé par arrêté ministériel du 28 mars 1978
<b>AC1</b> <i>(suite)</i>	<b>Ministère de la Culture</b> – Service Territorial de l'Architecture et du Patrimoine des Landes	<u>Buanes</u> Église Saint-Philippe et Saint-Jacques, monument historique partiellement inscrit par arrêté ministériel du 8 février 1984  <u>Duhort-Bachen</u> Château du Lau, monument historique classé par arrêté préfectoral du 2 avril 1997
<b>AC1</b> <i>(suite)</i>	<b>Ministère de l'Éducation Nationale</b> – Service Territorial de l'Architecture et du Patrimoine des Landes	<u>Saint-Loubouer</u> Tour de Maubourguet, monument historique inscrit par arrêté ministériel du 5 octobre 1935
<b>AS1</b> <i>Servitude résultant de l'instauration de périmètres de protection des eaux destinées à la consommation humaine et des eaux minérales</i>	<b>Ministère de la Solidarité, de la Santé, et de la Protection Sociale</b> – Agence Régionale de la Santé Aquitaine (Délégation Territoriale des Landes)	<u>Aire-sur-l'Adour</u> Forages la Saligue F4 et la Saligue F5, autorisés par arrêté préfectoral du 5 avril 1990
<b>EL3</b> <i>Servitude de halage et de marchepied</i>	<b>Ministère de l'Environnement et du développement durable</b> – DDTM Landes	<u>Aire-sur-l'Adour, Duhort-Bachen et Renung</u> Servitude de marchepied de 3,25 m. de large le long des berges de l'Adour



Intitulé servitude	Ministère qui a institué la servitude – Service gestionnaire	Communes concernées – Actes instituant la servitude
<p><b>I3</b> <i>Servitude relative aux canalisations de transport de gaz</i></p>	<p><b>Ministère délégué à l'Industrie</b> – TIGF (49, avenue Dufau – BP 522 – 64010 PAU)</p>	<p><u>Aire-sur-l'Adour</u></p> <ul style="list-style-type: none"> <li>- Branchement DN 050 RMG AIRE-SUR-L'ADOUR</li> <li>- Branchement DN 080 GES AIRE-SUR-L'ADOUR</li> <li>- Canalisation DN 600 AIRE-SUR-L'ADOUR/LUSSAGNET</li> </ul> <p><u>Aire-sur-l'Adour, Duhort-Bachen</u></p> <ul style="list-style-type: none"> <li>- Canalisation DN 300 -1 DUHORT-BACHEN/AIRE-SUR-L'ADOUR 1 AMONT</li> <li>- AIRE-SUR-L'ADOUR 2</li> <li>- AIRE-SUR-L'ADOUR 3</li> <li>- AIRE-SUR-L'ADOUR 4 AVAL</li> <li>- Canalisation DN 600 DUHORT-BACHEN/AIRE-SUR-L'ADOUR</li> <li>- Canalisation DN 800 DUHORT/LUSSAGNET</li> </ul> <p><u>Bahus-Soubiran</u></p> <ul style="list-style-type: none"> <li>- Canalisation DN 800 PIETS/BAHUS</li> </ul> <p><u>Bahus-Soubiran et Duhort-Bachen</u></p> <ul style="list-style-type: none"> <li>- Canalisation DN 600 GEAUNE/DUHORT-BACHEN</li> <li>- Canalisation DN 800 BAHUS/DUHORT</li> </ul> <p><u>Barcelonne-du-Gers</u></p> <ul style="list-style-type: none"> <li>- Canalisation DN 080 LUPPE VIOLLES-BARCELONNE DU GERS – Décret du 25 août 1992</li> <li>- Branchement DN 080 GDF BARCELONNE DU GERS</li> <li>- Branchement DN 080 UNION GASCOGNE BARCELONNE DU GERS</li> </ul> <p><u>Buanes et Vielle-Tursan</u></p> <ul style="list-style-type: none"> <li>- Canalisation DN 600 LARRIVIERE/COUDURES</li> </ul> <p><u>Duhort-Bachen et Renung</u></p> <ul style="list-style-type: none"> <li>- Canalisation DN 600 LUSSAGNET/LARRIVIERE</li> </ul>

Intitulé servitude	Ministère qui a institué la servitude – Service gestionnaire	Communes concernées – Actes instituant la servitude
<p><b>I4</b> <i>Servitude relative aux canalisations électriques</i></p>	<p><b>Ministère de l'Industrie</b> – RTE-GMR Béarn</p>	<p><u>Aire-sur-l'Adour, Bahus-Soubiran, Duhort-Bachen, Eugénie-les-Bains, Saint-Loubouer, Vielle-Tursan</u> - Liaison 63kV N0 1 Aire-sur-l'Adour/Hagetmau</p> <p><u>Aire-sur-l'Adour, Latrille</u> - Liaison 63kV N0 1 Aire-sur-l'Adour/Miramont-Sensacq</p> <p><u>Aire-sur-l'Adour</u> - Liaison 63kV N0 1 Aire-sur-l'Adour/Bordères-et-Lamensans/Naoutot - Liaison 63kV N0 1 Aire-sur-l'Adour/Lussagnet - Liaison 63kV N0 1 Midour/Lussagnet/Naoutot - Poste de transformation 63kV d'Aire-sur-l'Adour</p>
<p><b>I6</b> <i>Servitude relative aux carrières et mines</i></p>	<p><b>Ministère de l'Industrie</b> – Direction régionale de l'Environnement, de l'Aménagement et du Logement d'Aquitaine (Unité territoriale des Landes)</p>	<p><u>Arblade-le-Bas, Barcelonne-du-Gers, Corneillan, Gée-Rivière et Vergoignan</u> Arrêté ministériel du 21 avril 2008 Sociétés Gas2Grid Limited et GippsLand Off-shore Petroleum Limited Permis exclusif de recherches de mines d'hydrocarbures liquides ou gazeux dit « Permis de Saint-Griède »</p> <p><u>Arblade-le-Bas, Aurensan, Barcelonne-du-Gers, Bernède, Corneillan, Gée-Rivière, Lannux, Projan, Ségos et Vergoignan</u> Arrêtés ministériels du 9 janvier 2008 et du 30 avril 2008 Société Total E &amp; P France – RD 817 – BP 22 – 64170 LACQ Permis exclusif de recherches de mines d'hydrocarbures liquides ou gazeux dit « Permis de Côtes de Gascogne »</p>

<b>Intitulé servitude</b>	<b>Ministère qui a institué la servitude – Service gestionnaire</b>	<b>Communes concernées – Actes instituant la servitude</b>
<p><b>I6</b> <i>Servitude relative aux carrières et mines</i></p>	<p><b>Ministère de l'Industrie</b> – Direction régionale de l'Environnement, de l'Aménagement et du Logement d'Aquitaine (Unité territoriale des Landes)</p>	<p><u>Aire-sur-l'Adour, Bahus-Soubiran, Latrille et Saint-Loubouer</u> Décret du 15 juillet 1982 et arrêté ministériel du 21 octobre 2013 GEOPETROL SA – 3 rue Ada Byron – Cité Multi-média Bât. E- 64000 PAU (Tél : 05 59 14 84 29) Mine d'hydrocarbure gaz et hydrocarbure huile, dite « Concession de Pécorade » pour une durée de 50 ans.</p>
<p><b>INT1</b> <i>Servitudes relatives au voisinage des cimetières</i></p>	<p><b>Ministère de l'Intérieur, Direction Générale des Collectivités Locales</b></p>	<p><u>Aire-sur-l'Adour</u></p>
<p><b>PM1</b> <i>Plan de prévention des risques naturels prévisibles ou plan de prévention des risques miniers – Document valant plans de prévention des risques naturels prévisibles</i></p>	<p><b>Ministère de l'Écologie, du Développement et de l'Aménagement Durables</b> – Direction départementale des Territoires et de la Mer des Landes</p>	<p><u>Aire-sur-l'Adour</u> Plan de prévention des risques d'inondation approuvé le 29 juin 2000</p>
<p><b>PM1</b> <i>(suite)</i></p>	<p><b>Ministère de l'Écologie, du Développement et de l'Aménagement Durables</b> – Direction départementale des Territoires du Gers</p>	<p><u>Arblade-le-Bas, Aurensan, Bernède, Corneillan, Lannux, Projan et Vergoignan</u> Plans de prévention des risques de retrait gonflement des argiles approuvés le 20 juin 2014 (1 par commune)</p> <p><u>Barcelonne-du-Gers, Gée-Rivière et Ségos</u> Plans de prévention des risques de retrait gonflement des argiles approuvés le 28 février 2014 (1 par commune)</p> <p><u>Barcelonne-du-Gers</u> Plan de prévention des risques d'inondation approuvé le 14 septembre 2012</p> <p><u>Bernède, Corneillan et Gée-Rivière</u> Plan des surfaces submersibles de la vallée de l'Adour approuvé par décret ministériel du 2 novembre 1960</p>

<b>Intitulé servitude</b>	<b>Ministère qui a institué la servitude – Service gestionnaire</b>	<b>Communes concernées – Actes instituant la servitude</b>
<p><b>PT1</b> <i>Servitude de protection des centres de réception radio-électriques contre les perturbations électromagnétiques</i></p>	<p><b>Ministère de l'Équipement, des Transports et du Logement – Météo France</b></p>	<p><u>Aire-sur-l'Adour et Barcelonne-du-Gers</u> Aérodrome d'Aire-sur-l'Adour – Centre de réception de Météo France Décret ministériel du 14 janvier 2000</p>
<p><b>PT2</b> <i>Servitude de protection des centres radio-électriques d'émission et de réception contre les obstacles</i></p>	<p><b>Ministère de l'Équipement, des Transports et du Logement – Météo France</b></p>	<p><u>Aire-sur-l'Adour et Barcelonne-du-Gers</u> Aérodrome d'Aire-sur-l'Adour – Centre de réception de Météo France Décret ministériel du 14 janvier 2000</p>
<p><b>PT2</b> <i>(suite)</i></p>	<p><b>Ministère des Postes, des Télécommunications – France Télécom</b></p>	<p><u>Aire-sur-l'Adour et Duhort-Bachen</u> Liaison hertzienne Mont-de-Marsan – Aire-sur-l'Adour Décret ministériel du 12 décembre 1977</p> <p><u>Aire-sur-l'Adour, Bahus-Soubiran, Classun, Duhort-Bachen, Latrille, Projan, Renung, Saint-Agnet et Ségos</u> Liaison hertzienne Bordeaux – Pau Décret ministériel du 27 septembre 1979</p>
<p><b>PT3</b> <i>Servitude attachée aux réseaux de télécommunications</i></p>	<p><b>Ministère des Postes, des Télécommunications – France Télécom</b></p>	<p><u>Vielle-Tursan</u> Artère F417 Pau – Mont-de-Marsan</p>
<p><b>T1</b> <i>Servitude relative aux voies ferrées</i></p>	<p><b>Ministère chargé des Transports (Direction des transports terrestres) – SNCF – Direction de l'immobilier</b></p>	<p><u>Aire-sur-l'Adour, Arblade-le-Bas, Barcelonne-du-Gers</u> Ligne N°652 000 de « Morcenx à Bagnère-de-Bigorre »</p>
<p><b>T4</b> <i>Servitude aéronautique de balisage</i></p>	<p><b>Ministère des Transports – Direction Générale de l'Aviation Civile / SNIA / Pôle de Bordeaux – Unité Domaine et Servitudes</b></p>	<p><u>Aire-sur-l'Adour, Barcelonne-du-Gers et Duhort-Bachen</u> Dégagement aérodrome d'Aire-sur-l'Adour Arrêté ministériel du 6 octobre 1982</p>

<b>Intitulé servitude</b>	<b>Ministère qui a institué la servitude – Service gestionnaire</b>	<b>Communes concernées – Actes instituant la servitude</b>
<p><b>T5</b> <i>Servitude aéronautique de dégagement</i></p>	<p><b>Ministère des Transports</b> – Direction Générale de l'Aviation Civile / SNIA / Pôle de Bordeaux – Unité Domaine et Servitudes</p>	<p><u>Aire-sur-l'Adour, Barcelonne-du-Gers et Duhort-Bachen</u> Dégagement aéroport d'Aire-sur-l'Adour Arrêté ministériel du 6 octobre 1982</p>
<p><b>T7</b> <i>Servitude établie à l'extérieur des zones de dégagement</i></p>	<p><b>Ministère de la Défense</b> – Établissement du Service d'Infrastructure de la Défense de Bordeaux <b>Ministère de l'Équipement, du logement, des transports et de la mer</b> – Service National de l'Ingénierie Aéroportuaire – Pôle de Bordeaux</p>	<p><u>Ensemble du territoire national à l'extérieur des zones grevées de servitudes de dégagement</u> Arrêté et circulaire interministériels du 25 juillet 1990 relatifs aux installations dont l'établissement à l'extérieur des zones grevées de servitudes aéronautiques de dégagement (T5) est soumis à autorisation</p>

## **7.2 Les servitudes d'urbanisme ou autres limitations d'utilisation des sols**

Les servitudes d'urbanisme trouvent leur fondement dans la planification urbaine et sont applicables :

- soit à l'ensemble du territoire national indépendamment de l'existence ou non d'un document d'urbanisme,
- soit à certaines parties du territoire dans le cadre en particulier des documents d'urbanisme, comme le PLUi.

Les servitudes d'urbanisme instituées par le code de l'urbanisme n'ouvrent droit à aucune indemnisation, sauf « s'il résulte de ces servitudes une atteinte à des droits acquis ou une modification à l'état antérieur des lieux déterminant un dommage direct (...) ».

Elles sont reportées dans les annexes du PLUi.

**Dans l'état actuel de nos connaissances, votre territoire est concerné par les servitudes d'urbanisme ou autres limitations d'utilisation des sols suivantes :**

- **Zones de présomption de prescriptions archéologiques**
- **Secteurs de nuisances sonores liées à la route et à la voie ferrée**
- **Plan d'exposition au bruit d'un aéroport**
- **Forêts publiques gérées par l'ONF (ancienne servitude d'utilité publique A1)**
- **Puits pétroliers**

**ANNEXE : les liens internet vers les documents cités dans le PAC**

Les documents sont classés par ordre alphabétique

Les données relatives aux données environnementales et aux risques sont consultables aux adresses suivantes :

– pour les communes gersoises : [www.midi-pyrenees.developpement-durable.gouv.fr](http://www.midi-pyrenees.developpement-durable.gouv.fr)

– pour les communes landaises : [www.aquitaine.developpement-durable.gouv.fr/](http://www.aquitaine.developpement-durable.gouv.fr/)

Nom du document ou du site	Lien internet
Arbre, la rivière et l'homme (L') (Conseil Scientifique du Patrimoine Naturel et de la Biodiversité)	<a href="http://www.trameverteetbleue.fr/documentation/references-bibliographiques/arbre-riviere-homme">www.trameverteetbleue.fr/documentation/references-bibliographiques/arbre-riviere-homme</a>
Arrêtés préfectoraux de protection de biotope	Landes : <a href="http://www.land.es.gouv.fr/arretes-de-protection-de-biotope-a36.html">www.land.es.gouv.fr/arretes-de-protection-de-biotope-a36.html</a>
Arrêtés préfectoraux portant classement sonore des infrastructures de transport terrestre	Gers : <a href="http://www.gers.gouv.fr/Politiques-publiques/Environnement/Bruit/Bruit-des-infrastructures-de-transport/Le-classement-sonore">www.gers.gouv.fr/Politiques-publiques/Environnement/Bruit/Bruit-des-infrastructures-de-transport/Le-classement-sonore</a> Landes : <a href="http://www.land.es.gouv.fr/nuisances-sonores-r430.html">www.land.es.gouv.fr/nuisances-sonores-r430.html</a>
Atlas départemental des paysages	Gers : <a href="http://www.midi-pyrenees.developpement-durable.gouv.fr/atlas-des-paysages-du-gers-r3032.html">www.midi-pyrenees.developpement-durable.gouv.fr/atlas-des-paysages-du-gers-r3032.html</a> Landes : <a href="http://www.land.es.org/les-paysages">www.land.es.org/les-paysages</a>
Atlas des sites classés et inscrits	Gers : <a href="http://www.midi-pyrenees.developpement-durable.gouv.fr/le-bilan-des-sites-du-gers-a9288.html">www.midi-pyrenees.developpement-durable.gouv.fr/le-bilan-des-sites-du-gers-a9288.html</a> Landes : <a href="http://www.aquitaine.developpement-durable.gouv.fr/atlas-des-sites-classes-et-a53.html">www.aquitaine.developpement-durable.gouv.fr/atlas-des-sites-classes-et-a53.html</a>
Atlas des Zones Inondables (AZI)	Gers : <a href="http://macommune.prim.net/gaspar/azi.php?departement=32">macommune.prim.net/gaspar/azi.php?departement=32</a> (liste) Landes : <a href="http://macommune.prim.net/gaspar/azi.php?departement=40">macommune.prim.net/gaspar/azi.php?departement=40</a> et <a href="http://www.land.es.gouv.fr/inondation-r182.html">www.land.es.gouv.fr/inondation-r182.html</a>
Atlas relatif au risque incendie de forêt dans les Landes	<a href="http://www.land.es.gouv.fr/incendies-de-forets-r188.html">www.land.es.gouv.fr/incendies-de-forets-r188.html</a>
AVAP / ZPPAUP	Gers : <a href="http://carto.geo-ide.application.developpement-durable.gouv.fr/348/Protection_Patrimoine.map">carto.geo-ide.application.developpement-durable.gouv.fr/348/Protection_Patrimoine.map</a> Landes : <a href="http://aquitaine.culture.gouv.fr/dossiers-thematiques/architecture-urbanisme/zppaup/zppaup-landes/">aquitaine.culture.gouv.fr/dossiers-thematiques/architecture-urbanisme/zppaup/zppaup-landes/</a>

Nom du document ou du site	Lien internet
Carte des zones d'aléa « cavités souterraines »	<a href="http://www.cavites.fr">www.cavites.fr</a>
Carte des zones d'aléa « retrait-gonflement argile »	<a href="http://www.argiles.fr">www.argiles.fr</a>
Cartes de bruit des infrastructures routières	<a href="http://www.landes.gouv.fr/cartes-de-bruit-des-r173.html">www.landes.gouv.fr/cartes-de-bruit-des-r173.html</a>
Cartographie informative des zones inondables (CIZI) en Midi-Pyrénées	<a href="http://www.midi-pyrenees.developpement-durable.gouv.fr/cizi-r3566.html">www.midi-pyrenees.developpement-durable.gouv.fr/cizi-r3566.html</a>
Charte de bonnes pratiques du défrichement dans le massif des Landes de Gascogne (Une)	<a href="http://www.landes.chambagri.fr/fileadmin/documents_CA40/Internet/territoires/charte-defrichement.pdf">www.landes.chambagri.fr/fileadmin/documents_CA40/Internet/territoires/charte-defrichement.pdf</a>
Charte du Parc Naturel Régional des Landes de Gascogne	<a href="http://charte.parc-landes-de-gascogne.fr/cms/">charte.parc-landes-de-gascogne.fr/cms/</a>
Charte paysagère, architecturale et environnementale du Pays du Val d'Adour	<a href="http://val-adour.fr/le-pays-en-actions/#environnement-cadre-de-vie">val-adour.fr/le-pays-en-actions/#environnement-cadre-de-vie</a>
Charte paysagère du Pays Adour Chalosse Tursan	<a href="http://www.pays-adourchalossetursan.fr/Les-actions-du-Pays/Cadre-de-vie/Charte-Paysagere">www.pays-adourchalossetursan.fr/Les-actions-du-Pays/Cadre-de-vie/Charte-Paysagere</a>
Charte sur les principes de constructibilité en zones agricole et forestière	<a href="http://www.landes.gouv.fr/urbanisme-a51.html">www.landes.gouv.fr/urbanisme-a51.html</a>
Défi Aquitaine Climat (Plan climat énergie régional)	<a href="http://v4.aquitaine.fr/politiques-regionales/environnement-climat-energie/defi-aquitaine-climat,6602.html">v4.aquitaine.fr/politiques-regionales/environnement-climat-energie/defi-aquitaine-climat,6602.html</a>
Dossier Départemental des Risques Majeurs (DDRM)	Gers : <a href="http://www.gers.gouv.fr/Politiques-publiques/Prevention-des-risques-naturels-et-technologiques/Les-risques-majeurs-dans-le-departement-du-Gers/Le-Dossier-Departemental-sur-les-Risques-Majeurs-DDRM">www.gers.gouv.fr/Politiques-publiques/Prevention-des-risques-naturels-et-technologiques/Les-risques-majeurs-dans-le-departement-du-Gers/Le-Dossier-Departemental-sur-les-Risques-Majeurs-DDRM</a> Landes : « Les risques naturels et technologiques dans les Landes » : <a href="http://www.landes.gouv.fr/dossier-departemental-des-risques-r165.html">www.landes.gouv.fr/dossier-departemental-des-risques-r165.html</a>
Dossiers Communaux d'Informations	Gers : <a href="http://www.gers.gouv.fr/Politiques-publiques/Prevention-des-risques-naturels-et-technologiques/IAL-Les-risques-dans-votre-commune">www.gers.gouv.fr/Politiques-publiques/Prevention-des-risques-naturels-et-technologiques/IAL-Les-risques-dans-votre-commune</a> Landes : <a href="http://www.landes.gouv.fr/l-obligation-d-informer-les-r168.html">www.landes.gouv.fr/l-obligation-d-informer-les-r168.html</a> (liste déroulante, pour choisir la commune, en bas de la page)
Eau dans les documents d'urbanisme (Guide L')	<a href="http://www.eau-adour-garonne.fr/fr/eau-et-territoires/eau-et-urbanisme.html">www.eau-adour-garonne.fr/fr/eau-et-territoires/eau-et-urbanisme.html</a> (colonne de droite)



Nom du document ou du site	Lien internet
Espaces naturels protégés	Gers : <a href="http://www.midi-pyrenees.developpement-durable.gouv.fr/gestion-et-conservation-de-l-espace-r1869.html">www.midi-pyrenees.developpement-durable.gouv.fr/gestion-et-conservation-de-l-espace-r1869.html</a> Landes : <a href="http://www.landes.gouv.fr/espaces-naturels-protectes-r57.html">www.landes.gouv.fr/espaces-naturels-protectes-r57.html</a>
Gestion équilibrée de l'espace entre agriculture, forêt et urbanisation (Une)	<a href="http://www.landes.gouv.fr/urbanisme-a51.html">www.landes.gouv.fr/urbanisme-a51.html</a>
Guide pour la prise en compte du risque incendie de forêt dans le massif forestier des Landes de Gascogne (Édition 2011)	<a href="http://www.landes.gouv.fr/incendies-de-forets-r188.html">www.landes.gouv.fr/incendies-de-forets-r188.html</a>
Guide pratique sur la réglementation de la publicité extérieure	<a href="http://www.developpement-durable.gouv.fr/Prescriptions-relatives-aux.html">www.developpement-durable.gouv.fr/Prescriptions-relatives-aux.html</a>
Inventaire ZICO	Gers : <a href="http://www.midi-pyrenees.developpement-durable.gouv.fr/les-zico-r2051.html">www.midi-pyrenees.developpement-durable.gouv.fr/les-zico-r2051.html</a> Landes : <a href="http://www.aquitaine.developpement-durable.gouv.fr/zico-r499.html">www.aquitaine.developpement-durable.gouv.fr/zico-r499.html</a>
Inventaire ZNIEFF	Gers : <a href="http://www.midi-pyrenees.developpement-durable.gouv.fr/les-znieff-r2050.html">www.midi-pyrenees.developpement-durable.gouv.fr/les-znieff-r2050.html</a> Landes : <a href="http://www.aquitaine.developpement-durable.gouv.fr/znieff-r494.html">www.aquitaine.developpement-durable.gouv.fr/znieff-r494.html</a>
Natura 2000	Gers : <a href="http://www.gers.gouv.fr/Politiques-publiques/Environnement/Natura-2000">www.gers.gouv.fr/Politiques-publiques/Environnement/Natura-2000</a> Landes : <a href="http://www.landes.gouv.fr/reseau-natura-2000-r58.html">www.landes.gouv.fr/reseau-natura-2000-r58.html</a>
Patrimoine naturel en Aquitaine	Gers : <a href="http://www.midi-pyrenees.developpement-durable.gouv.fr/patrimoine-naturel-r1748.html">www.midi-pyrenees.developpement-durable.gouv.fr/patrimoine-naturel-r1748.html</a>
Orientations régionales forestières	Gers : <a href="http://draaf.midi-pyrenees.agriculture.gouv.fr/Au-niveau-regional-et">draaf.midi-pyrenees.agriculture.gouv.fr/Au-niveau-regional-et</a> Landes : <a href="http://draaf.aquitaine.agriculture.gouv.fr/Les-orientations-regionales.1187">draaf.aquitaine.agriculture.gouv.fr/Les-orientations-regionales.1187</a>
Plan Climat Energie Territoriaux	<a href="http://observatoire.pcet-ademe.fr/">observatoire.pcet-ademe.fr/</a>
Plan départemental de gestion des déchets de chantier du BTP	Gers : <a href="http://www.midi-pyrenees.developpement-durable.gouv.fr/plan-departemental-de-gestion-des-dechets-de-a10508.html">www.midi-pyrenees.developpement-durable.gouv.fr/plan-departemental-de-gestion-des-dechets-de-a10508.html</a> Landes : <a href="http://www.preventiondechets40.net/index.php/ppd/Documentation/Plan-Dechets-BTP">www.preventiondechets40.net/index.php/ppd/Documentation/Plan-Dechets-BTP</a>
Plan Départemental des Itinéraires de Promenade et de Randonnée	Gers : <a href="http://www.cg32.fr/index.php?tg=oml&amp;file=sport.html&amp;cat=55&amp;souscat=59&amp;art=165">www.cg32.fr/index.php?tg=oml&amp;file=sport.html&amp;cat=55&amp;souscat=59&amp;art=165</a> Landes : <a href="http://www.landes.org/les-sentiers-randonnees">www.landes.org/les-sentiers-randonnees</a>

Nom du document ou du site	Lien internet
Plan départemental de prévention et de gestion des déchets non dangereux	Gers : <a href="http://www.cg32.fr/index.php?tg=oml&amp;file=agriculture.html&amp;cat=40&amp;souscat=46&amp;art=133">www.cg32.fr/index.php?tg=oml&amp;file=agriculture.html&amp;cat=40&amp;souscat=46&amp;art=133</a> Landes : <a href="http://www.preventiondechets40.net/index.php/ppd/Documentation/Plan-Dechets-Non-Dangereux/Plan-adopte-en-Decembre-2012">www.preventiondechets40.net/index.php/ppd/Documentation/Plan-Dechets-Non-Dangereux/Plan-adopte-en-Decembre-2012</a>
Plans d'Exposition aux Bruits (PEB)	Bientôt disponibles sur le site internet des services de l'État des Landes. Gers : <a href="http://www.gers.gouv.fr/Politiques-publiques/Environnement/Bruit/Plans-d-exposition-au-bruit-PEB">www.gers.gouv.fr/Politiques-publiques/Environnement/Bruit/Plans-d-exposition-au-bruit-PEB</a>
Plans de Gestion des Étiages (PGE)	<a href="http://www.eau-adour-garonne.fr/fr/etat-des-ressources-gestion-quantitative/quelles-mesures-les-actions-accompagnees-par-l-agence/les-operations-concertees-de-gestion-des-eaux.html">www.eau-adour-garonne.fr/fr/etat-des-ressources-gestion-quantitative/quelles-mesures-les-actions-accompagnees-par-l-agence/les-operations-concertees-de-gestion-des-eaux.html</a>
Plan Pluriannuel Régional de Développement Forestier 2012-2016	Aquitaine : <a href="http://draaf.aquitaine.agriculture.gouv.fr/Plan-Pluriannuel-Regional-de-1192">draaf.aquitaine.agriculture.gouv.fr/Plan-Pluriannuel-Regional-de-1192</a> Midi-Pyrénées : <a href="http://draaf.midi-pyrenees.agriculture.gouv.fr/Plan-Pluriannuel-Regional-de">draaf.midi-pyrenees.agriculture.gouv.fr/Plan-Pluriannuel-Regional-de</a>
Plans de Prévention des Risques Technologiques (PPRT)	Gers : <a href="http://www.midi-pyrenees.developpement-durable.gouv.fr/gers-32-r2398.html">www.midi-pyrenees.developpement-durable.gouv.fr/gers-32-r2398.html</a> Landes : <a href="http://www.risques.aquitaine.gouv.fr/les-pprt/index.html">www.risques.aquitaine.gouv.fr/les-pprt/index.html</a>
Plans de Protection de l'Atmosphère (PPA)	Gers : <a href="http://www.midi-pyrenees.developpement-durable.gouv.fr/plan-de-protection-de-l-atmosphere-r2850.html">www.midi-pyrenees.developpement-durable.gouv.fr/plan-de-protection-de-l-atmosphere-r2850.html</a> Landes : <a href="http://www.aquitaine.developpement-durable.gouv.fr/plan-de-protection-de-l-atmosphere-r260.html">www.aquitaine.developpement-durable.gouv.fr/plan-de-protection-de-l-atmosphere-r260.html</a>
Plan de Protection des Forêts Contre l'Incendie en Aquitaine	<a href="http://draaf.aquitaine.agriculture.gouv.fr/Le-Plan-de-Protection-des-Forets">draaf.aquitaine.agriculture.gouv.fr/Le-Plan-de-Protection-des-Forets</a>
Plan de réduction et d'élimination des déchets dangereux	Gers : <a href="http://www.midi-pyrenees.developpement-durable.gouv.fr/predd-a10510.html">www.midi-pyrenees.developpement-durable.gouv.fr/predd-a10510.html</a> Landes : <a href="http://www.ars.aquitaine.sante.fr/Le-Plan-de-Reduction-et-d-Elim.141281.0.html">www.ars.aquitaine.sante.fr/Le-Plan-de-Reduction-et-d-Elim.141281.0.html</a>
Plan régional d'agriculture durable (PRAD)	Gers : <a href="http://draaf.midi-pyrenees.agriculture.gouv.fr/La-region-Midi-Pyrenees?page=rubrique&amp;id_rubrique=100&amp;id_article=4439&amp;masquable=OK">draaf.midi-pyrenees.agriculture.gouv.fr/La-region-Midi-Pyrenees?page=rubrique&amp;id_rubrique=100&amp;id_article=4439&amp;masquable=OK</a> Landes : <a href="http://draaf.aquitaine.agriculture.gouv.fr/Plan-Regional-Agriculture-Durable,1145">draaf.aquitaine.agriculture.gouv.fr/Plan-Regional-Agriculture-Durable,1145</a>
Plan Régional Santé Environnement 2009-2013 (PRSE 2)	Gers : <a href="http://www.midi-pyrenees.developpement-durable.gouv.fr/le-plan-regional-sante-environnement-prse-2-a8177.html">www.midi-pyrenees.developpement-durable.gouv.fr/le-plan-regional-sante-environnement-prse-2-a8177.html</a> Landes : <a href="http://www.prse-aquitaine.fr/">www.prse-aquitaine.fr/</a>

Nom du document ou du site	Lien internet
Règlement Sanitaire Départemental	Gers : <a href="http://www.gers.gouv.fr/Publications/Publications-des-services/Reglement-sanitaire-departemental">www.gers.gouv.fr/Publications/Publications-des-services/Reglement-sanitaire-departemental</a> Landes : <a href="http://www.landess.gouv.fr/plans-departementaux-r355.html">www.landess.gouv.fr/plans-departementaux-r355.html</a>
Schéma d'aménagement et de gestion des eaux (SAGE) Adour amont	<a href="http://www.gesteau.eaufrance.fr/sage/adour-amont">www.gesteau.eaufrance.fr/sage/adour-amont</a>
Schéma d'aménagement et de gestion des eaux (SAGE) Ciron	<a href="http://www.gesteau.eaufrance.fr/sage/ciron">www.gesteau.eaufrance.fr/sage/ciron</a>
Schéma d'aménagement et de gestion des eaux (SAGE) Étangs littoraux Born et Buch	<a href="http://www.gesteau.eaufrance.fr/sage/etangs-littoraux-born-et-buch">www.gesteau.eaufrance.fr/sage/etangs-littoraux-born-et-buch</a>
Schéma d'aménagement et de gestion des eaux (SAGE) Leyre, cours d'eau côtiers et milieux associés	<a href="http://www.gesteau.eaufrance.fr/sage/leyre-cours-deau-cotiers-et-milieux-associes">www.gesteau.eaufrance.fr/sage/leyre-cours-deau-cotiers-et-milieux-associes</a>
Schéma d'aménagement et de gestion des eaux (SAGE) Midouze	<a href="http://www.institution-adour.fr/index.php/sage-midouze.html">www.institution-adour.fr/index.php/sage-midouze.html</a>
Schéma départemental d'accueil et d'habitat des gens du voyage	<a href="http://www.landess.gouv.fr/gens-du-voyage-r357.html">www.landess.gouv.fr/gens-du-voyage-r357.html</a>
Schéma départemental des Carrières	Gers : <a href="http://www.midi-pyrenees.developpement-durable.gouv.fr/schema-departemental-des-carrieres-du-gers-a8697.html">www.midi-pyrenees.developpement-durable.gouv.fr/schema-departemental-des-carrieres-du-gers-a8697.html</a> Landes : <a href="http://infoterre.brgm.fr/rapports/RR-38600-FR.pdf">infoterre.brgm.fr/rapports/RR-38600-FR.pdf</a>
Schéma départemental des Espaces Naturels Sensibles	Gers: <a href="http://www.cg32.fr/index.php?tg=oml&amp;file=agriculture.html&amp;cat=40&amp;souscat=45&amp;art=131">www.cg32.fr/index.php?tg=oml&amp;file=agriculture.html&amp;cat=40&amp;souscat=45&amp;art=131</a> Landes: <a href="http://www.landess.org/les-espaces-naturels">www.landess.org/les-espaces-naturels</a>
Schéma directeur d'aménagement et de gestion des eaux (SDAGE) Adour-Garonne	<a href="http://www.eau-adour-garonne.fr/fr/quelle-politique-de-l-eau-en-adour-garonne/un-cadre-le-sdage/documents-du-sdage-et-du-pdm.html?search-keywords=SDAGE">www.eau-adour-garonne.fr/fr/quelle-politique-de-l-eau-en-adour-garonne/un-cadre-le-sdage/documents-du-sdage-et-du-pdm.html?search-keywords=SDAGE</a>
Schéma Directeur Routier Départemental	Consulter le Conseil Général
Schéma Directeur Territorial d'Aménagement Numérique (SDTAN)	Gers : <a href="http://www.cg32.fr/index.php?tg=oml&amp;file=economie.html&amp;cat=32&amp;souscat=38&amp;art=117">http://www.cg32.fr/index.php?tg=oml&amp;file=economie.html&amp;cat=32&amp;souscat=38&amp;art=117</a> Landes : <a href="http://www.landess.org/sdtan">www.landess.org/sdtan</a>

Nom du document ou du site	Lien internet
Schéma Régional d'Aménagement et de Développement Durable du Territoire (SRADDT)	Gers : <a href="http://www.midipyrenees.fr/Midi-Pyrenees-2030">www.midipyrenees.fr/Midi-Pyrenees-2030</a> Landes : <a href="http://v4.aquitaine.fr/objectif-competitivite/aquitaine-horizon-2020/le-sraddt.html">v4.aquitaine.fr/objectif-competitivite/aquitaine-horizon-2020/le-sraddt.html</a>
Schéma Régional de Cohérence Écologique (SRCE)	Gers : <a href="http://www.midi-pyrenees.developpement-durable.gouv.fr/la-trame-verte-et-bleue-tvb-en-midi-pyrenees-r3194.html">www.midi-pyrenees.developpement-durable.gouv.fr/la-trame-verte-et-bleue-tvb-en-midi-pyrenees-r3194.html</a> ou <a href="http://www.territoires-durables.fr/srce">www.territoires-durables.fr/srce</a> Landes : <a href="http://www.aquitaine.developpement-durable.gouv.fr/projet-de-schema-regional-de-coherence-ecologique-a1732.html">www.aquitaine.developpement-durable.gouv.fr/projet-de-schema-regional-de-coherence-ecologique-a1732.html</a>
Schéma Régional de Gestion Sylvicole	Gers : <a href="http://draaf.midi-pyrenees.agriculture.gouv.fr/Au-niveau-regional-et">draaf.midi-pyrenees.agriculture.gouv.fr/Au-niveau-regional-et</a> Landes : <a href="http://draaf.aquitaine.agriculture.gouv.fr/Schema-Regional-de-Gestion.1190">draaf.aquitaine.agriculture.gouv.fr/Schema-Regional-de-Gestion.1190</a>
Schéma Régional des Infrastructures de Transports (SRIT)	Gers : <a href="http://www.midipyrenees.fr/Schema-regional-des-infrastructures-et-des-transports-Midi">www.midipyrenees.fr/Schema-regional-des-infrastructures-et-des-transports-Midi</a> Landes : <a href="http://srit.aquitaine.fr/">srit.aquitaine.fr/</a>
Schéma Régional du Climat, de l'Air et de l'Énergie (SRCAE)	Gers : <a href="http://www.midi-pyrenees.developpement-durable.gouv.fr/le-schema-regional-climat-air-r1812.html">www.midi-pyrenees.developpement-durable.gouv.fr/le-schema-regional-climat-air-r1812.html</a> Landes : <a href="http://www.aquitaine.developpement-durable.gouv.fr/schema-regional-climat-air-et-r175.html">www.aquitaine.developpement-durable.gouv.fr/schema-regional-climat-air-et-r175.html</a>
Schéma Régional Éolien (remplace les ZDE)	Aquitaine : <a href="http://www.aquitaine.developpement-durable.gouv.fr/schema-regional-eolien-en-r721.html">www.aquitaine.developpement-durable.gouv.fr/schema-regional-eolien-en-r721.html</a> Midi-Pyrénées : Cf. SRCAE
Schéma régional des véloroutes & voies vertes d'Aquitaine	Landes : <a href="http://www.aquitaine.fr/actions/territoire-durable-et-solidaire/le-schema-veloroutes-et-voies-vertes#.VNOPqmOYB6M">www.aquitaine.fr/actions/territoire-durable-et-solidaire/le-schema-veloroutes-et-voies-vertes#.VNOPqmOYB6M</a>
Trame verte et bleue	<a href="http://www.trameverteetbleue.fr/">www.trameverteetbleue.fr/</a> Gers : <a href="http://www.midi-pyrenees.developpement-durable.gouv.fr/trame-verte-et-bleue-r1764.html">www.midi-pyrenees.developpement-durable.gouv.fr/trame-verte-et-bleue-r1764.html</a>
Ville et son assainissement (La) – Principes, méthodes et outils pour une meilleure intégration dans le cycle de l'eau	<a href="http://www.developpement-durable.gouv.fr/Ouvrages-et-guides-de-referance.html">www.developpement-durable.gouv.fr/Ouvrages-et-guides-de-referance.html</a>
Zones humides (Conseil Général du Gers)	<a href="http://www.cg32.fr/index.php?tg=oml&amp;file=agriculture.html&amp;cat=40&amp;souscat=47&amp;art=136">www.cg32.fr/index.php?tg=oml&amp;file=agriculture.html&amp;cat=40&amp;souscat=47&amp;art=136</a>