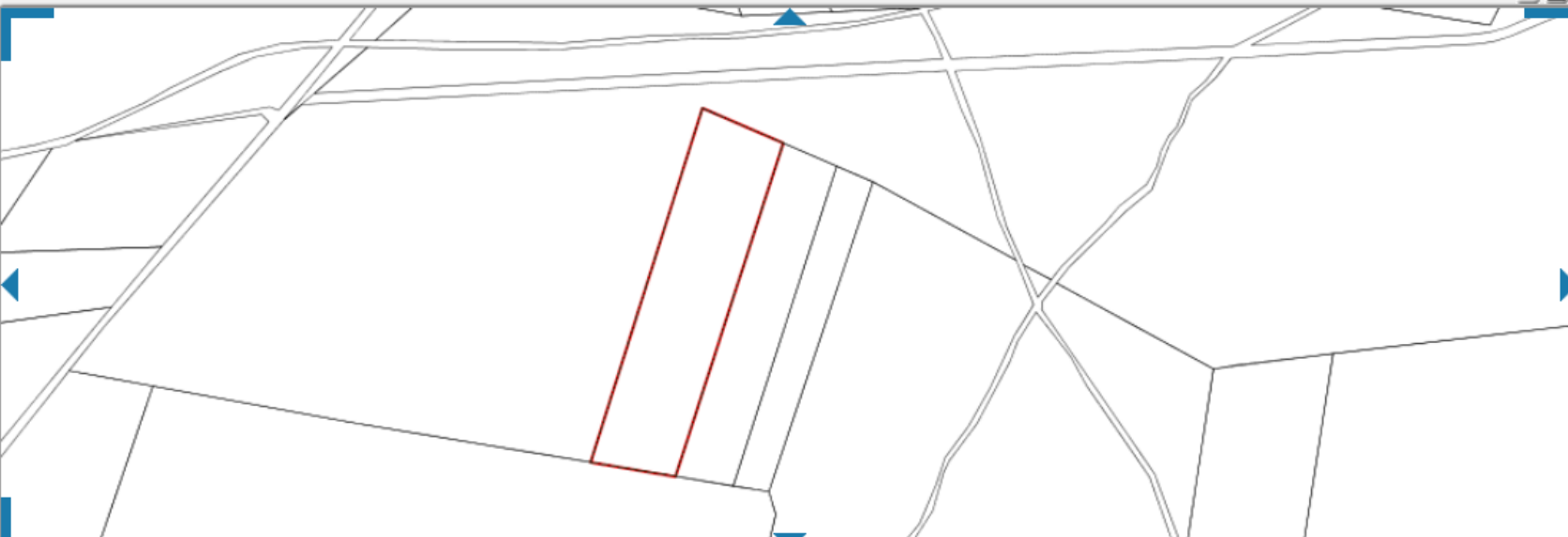


Plan cadastral A 26 : Centrale photovoltaïque au sol de Meilhan (40)

Surface à défricher : 2 ha 05 a 10 ca

Commune : MEILHAN (40)



> Coordonnées en projection : RGF93CC44 X=1403966.36 ; Y=3194048.03
> Coordonnées géographiques : WGS84 (GPS) DMS (43° 53' 12" N - 0° 41' 7" O) - Latitude = 43.886887 N - Longitude = 0.685449 O

► Veuillez cliquer sur une parcelle pour démarrer une nouvelle sélection.


Informations littérales relatives à une parcelle

Références cadastrales de la parcelle	000 A 26
Contenance cadastrale de la parcelle	20 510 mètre carré
Adresse de la parcelle	LANDE DE REBILLON 40400 MEILHAN

Plan cadastral A 227 : Centrale photovoltaïque au sol de Meilhan (40)

Surface à défricher : 11 ha 93 a 32 ca

Commune : MEILHAN (40)



> Coordonnées en projection : RGF93CC44 X=1403426.66 ; Y=3194178.09
> Coordonnées géographiques : WGS84 (GPS) DMS (43° 53' 16" N - 0° 41' 32" O) - Latitude = 43.887839 N - Longitude = 0.692232 O

► Veuillez cliquer sur une parcelle pour démarrer une nouvelle sélection.

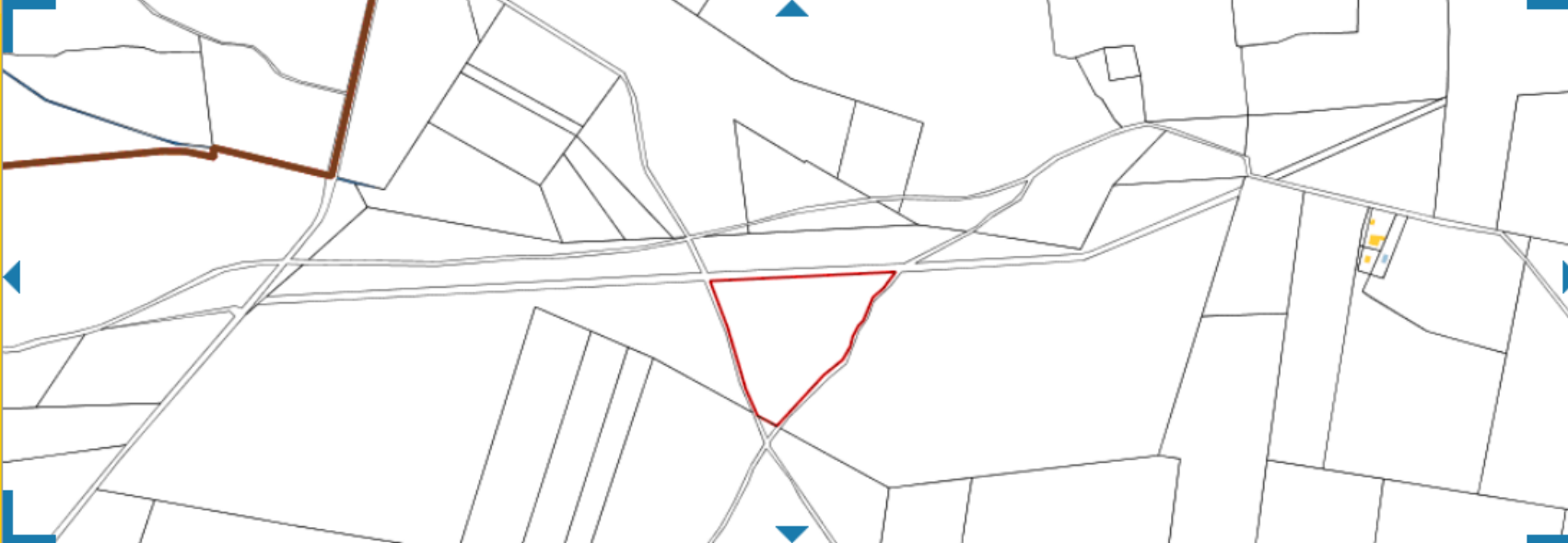
Informations littérales relatives à une parcelle

Références cadastrales de la parcelle	000 A 227
Contenance cadastrale de la parcelle	119 332 mètre carré
Adresse de la parcelle	LANDE DE REBILLON 40400 MEILHAN

Plan cadastral A 230 : Centrale photovoltaïque au sol de Meilhan (40)

Surface à défricher : 2 ha 14 a 57 ca

Commune : MEILHAN (40)



> Coordonnées en projection : RGF93CC44 X=1403533.62 ; Y=3194246.97
> Coordonnées géographiques : WGS84 (GPS) DMS (43° 53' 18" N - 0° 41' 27" O) - Latitude = 43.888502 N - Longitude = 0.690940 O

► Veuillez cliquer sur une parcelle pour démarrer une nouvelle sélection.

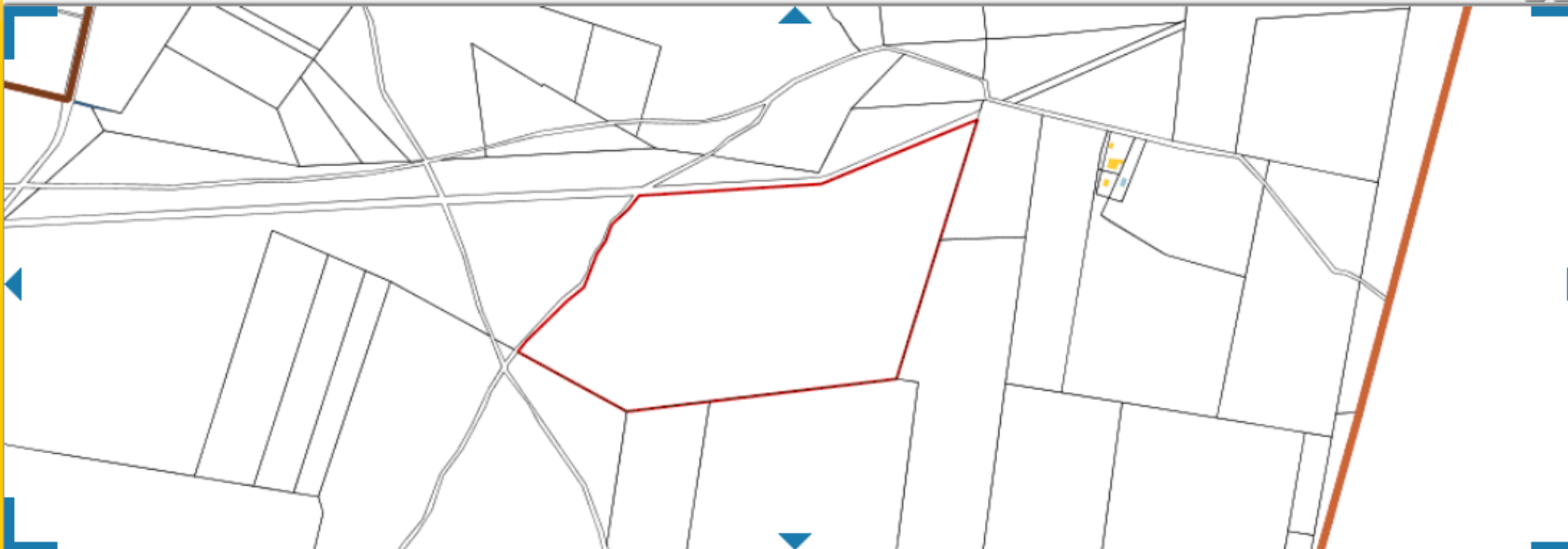
Informations littérales relatives à une parcelle

Références cadastrales de la parcelle	000 A 230
Contenance cadastrale de la parcelle	21 457 mètre carré
Adresse de la parcelle	LANDE DE REBILLON 40400 MEILHAN

Plan cadastral A 233 : Centrale photovoltaïque au sol de Meilhan (40)

Surface à défricher : 10 ha 23 a 85 ca

Commune : MEILHAN (40)



> Coordonnées en projection : RGF93CC44 X=1404776.68 ; Y=3193677.31
> Coordonnées géographiques : WGS84 (GPS) DMS (43° 53' 1" N - 0° 40' 30" O) - Latitude = 43.883879 N - Longitude = 0.675169 O

► Veuillez cliquer sur une parcelle pour démarrer une nouvelle sélection.

Informations littérales relatives à une parcelle

Références cadastrales de la parcelle	000 A 233
Contenance cadastrale de la parcelle	102 385 mètre carré
Adresse de la parcelle	LANDE DE REBILLON 40400 MEILHAN