

Demande d'examen au cas par cas préalable à la réalisation éventuelle d'une évaluation environnementale

Article R. 122-3 du code de l'environnement

*Ce formulaire sera publié sur le site internet de l'autorité environnementale
Avant de remplir cette demande, lire attentivement la notice explicative*

Cadre réservé à l'autorité environnementale

Date de réception :

Dossier complet le :

N° d'enregistrement :

1. Intitulé du projet

Extension géographique de l'ICPE et augmentation du stockage lié à la rubrique 2714 pour le site SUEZ R&V situé sur la commune d'ANGOUMÉ

2. Identification du (ou des) maître(s) d'ouvrage ou du (ou des) pétitionnaire(s)

2.1 Personne physique

Nom

Prénom

2.2 Personne morale

Dénomination ou raison sociale

SUEZ R&V Sud Ouest

Nom, prénom et qualité de la personne
habilitée à représenter la personne morale

BRU Philippe - Directeur d'Agence Atlantique SUEZ R&V Sud Ouest

RCS / SIRET

7 0 1 9 8 0 2 0 3 0 0 7 2 6

Forme juridique

SAS à actionnaire unique

Joignez à votre demande l'annexe obligatoire n°1

3. Catégorie(s) applicable(s) du tableau des seuils et critères annexé à l'article R. 122-2 du code de l'environnement et dimensionnement correspondant du projet

N° de catégorie et sous-catégorie	Caractéristiques du projet au regard des seuils et critères de la catégorie (Préciser les éventuelles rubriques issues d'autres nomenclatures (ICPE, IOTA, etc.))
1/ a/ autre installation classée pour la protection de l'environnement soumise à autorisation	Extension géographique de l'ICPE en vue d'une augmentation du volume de stockage lié à la rubrique 2714

4. Caractéristiques générales du projet

Doivent être annexées au présent formulaire les pièces énoncées à la rubrique 8.1 du formulaire

4.1 Nature du projet, y compris les éventuels travaux de démolition

Extension du site sur l'arrière d'une surface de 5750 m² : 900 m² couvert et 4850 m² en extérieur non couvert.

Cette surface sera dédiée au stockage tampon de balles de PET (polyéthylène terephthalate) en provenance de centres de tri de collectes sélectives et destinées à l'usine de valorisation Suez R&V Plastique Atlantique située sur la commune de Bayonne.

Cette nouvelle surface sera exploitée avec l'accord du propriétaire, formalisé au sein d'un bail signé.

4.2 Objectifs du projet

Optimisation logistique des flux de l'usine Suez R&V Plastique Atlantique en particulier durant la haute saison (de mai à octobre).

Le stock complémentaire à considérer est de 6 000 m³ soit 2 100 tonnes.

4.3 Décrivez sommairement le projet

4.3.1 dans sa phase travaux

Extension géographique de l'ICPE sur la plate-forme étanche située à l'arrière du site.

Nettoyage de la plate forme prévue courant juillet 2019

Réparation des zones abîmées et reprise des pentes pour favoriser l'écoulement des eaux vers les canalisations prévues en fonction des besoins suite au nettoyage: août-septembre 2019

Mise en place d'un débourbeur déhuileur complémentaire dédié à cette extension: août-septembre 2019

4.3.2 dans sa phase d'exploitation

Stockage de balles de PET issues de centres de collectes sélectives.

L'entrée sur cette zone se fera via le portail situé à l'arrière du site. (cf annexe 4)

La surface exploitée en plus est de 5750 m² :900 m² couvert et 4850 m² en extérieur non couvert.
Elle permet de stocker un tonnage supplémentaire de 2 100 t, soit 6 000 m³ sur une hauteur de 3 m.

Des allées de 4m sont prévues entre les différents îlots afin de permettre la circulation aisée des engins et le passage des services de secours le cas échéant (cf plan de stockage en annexe 8).

Une distance minimum de 10 m séparera les stocks du bâtiment tiers voisin conformément à l'arrêté préfectoral en vigueur.

4.4 A quelle(s) procédure(s) administrative(s) d'autorisation le projet a-t-il été ou sera-t-il soumis ?

La décision de l'autorité environnementale devra être jointe au(x) dossier(s) d'autorisation(s).

Le site est une installation classée soumise à autorisation.

Un dossier de demande d'autorisation d'exploiter a été déposé en juillet 2001 et a permis l'obtention de l'arrêté préfectoral d'exploitation n° 487/2002 daté du 27 juin 2002 pour un volume global d'activité de 26 400 t/an

Un dossier de déclaration pour l'activité de collecte de D3E ménagers (Déchets d'Equipements Electriques et Electroniques) a été établi en février 2016.

Un dossier de porter à connaissance de modification, consistant dans l'augmentation du volume global d'activité (40 000t/an) et une mise à jour des conditions d'exploitation a été déposé en août 2016.

Le projet objet de ce cas par cas sera soumis à l'obtention d'un arrêté préfectoral complémentaire.

4.5 Dimensions et caractéristiques du projet et superficie globale de l'opération - préciser les unités de mesure utilisées

Grandeurs caractéristiques	Valeur(s)
Extension géographique de l'ICPE	5 750 m ²
Stockage complémentaire de plastique dans le cadre de la rubrique 2714	6 000 m ³ (en sus du volume déjà demandé au sein du porter à connaissance de 2016 de 4 660 m ³)

4.6 Localisation du projet

Adresse et commune(s)
d'implantation

51 rue Potier
40 990 ANGOUME

Coordonnées géographiques¹

Long. 0 1° 13' 11" O Lat. 43° 68' 27" N

Pour les catégories 5° a), 6° a), b) et c), 7° a), b) 9° a), b), c), d), 10°, 11° a) b), 12°, 13°, 22°, 32°, 34°, 38° ; 43° a), b) de l'annexe à l'article R. 122-2 du code de l'environnement :

Point de départ :

Long. ___° ___' ___" Lat. ___° ___' ___"

Point d'arrivée :

Long. ___° ___' ___" Lat. ___° ___' ___"

Communes traversées :

Joignez à votre demande les annexes n° 2 à 6

4.7 S'agit-il d'une modification/extension d'une installation ou d'un ouvrage existant ?

Oui

Non

4.7.1 Si oui, cette installation ou cet ouvrage a-t-il fait l'objet d'une évaluation environnementale ?

Oui

Non

4.7.2 Si oui, décrivez sommairement les différentes composantes de votre projet et indiquez à quelle date il a été autorisé ?

DDAE de 2012 avec étude d'impact

Notice d'impact du porté à connaissance de 2016.

Centre de tri et de transfert de déchets.

Autorisation via l'AP du 27 06 2002, APC du 04 04 2013, APC du 23 07 2015 et récépissé de déclaration du 29 03 2016

¹ Pour l'outre-mer, voir notice explicative

5. Sensibilité environnementale de la zone d'implantation envisagée

Afin de réunir les informations nécessaires pour remplir le tableau ci-dessous, vous pouvez vous rapprocher des services instructeurs, et vous référer notamment à l'outil de cartographie interactive CARMEN, disponible sur le site de chaque direction régionale.

Le site Internet du ministère en charge de l'environnement vous propose, dans la rubrique concernant la demande de cas par cas, la liste des sites internet où trouver les données environnementales par région utiles pour remplir le formulaire.

Le projet se situe-t-il :	Oui	Non	Lequel/Laquelle ?
Dans une zone naturelle d'intérêt écologique, faunistique et floristique de type I ou II (ZNIEFF) ?	<input type="checkbox"/>	<input checked="" type="checkbox"/>	ZNIEFF de type 2 n° 720007930 "les Barthes de l'Adour: tronçon de Josse à Dax" (site intégré au réseau Natura 2000 sous la référence FR 7200720) Zone Natura 2000 Adour (référence FR7200724) situées à l'extérieur des limites du site. Source: https://www.geoportail.gouv.fr
En zone de montagne ?	<input type="checkbox"/>	<input checked="" type="checkbox"/>	
Dans une zone couverte par un arrêté de protection de biotope ?	<input type="checkbox"/>	<input checked="" type="checkbox"/>	source: https://inpn.mnhn.fr
Sur le territoire d'une commune littorale ?	<input type="checkbox"/>	<input checked="" type="checkbox"/>	source: www.data.gouv.fr
Dans un parc national, un parc naturel marin, une réserve naturelle (nationale ou régionale), une zone de conservation halieutique ou un parc naturel régional ?	<input type="checkbox"/>	<input checked="" type="checkbox"/>	source: https://www.geoportail.gouv.fr
Sur un territoire couvert par un plan de prévention du bruit, arrêté ou le cas échéant, en cours d'élaboration ?	<input type="checkbox"/>	<input checked="" type="checkbox"/>	source: www.bruit.fr
Dans un bien inscrit au patrimoine mondial ou sa zone tampon, un monument historique ou ses abords ou un site patrimonial remarquable ?	<input type="checkbox"/>	<input checked="" type="checkbox"/>	source : https://www.communes.com/ville-angoume et http://atlas.patrimoines.culture.fr/atlas
Dans une zone humide ayant fait l'objet d'une délimitation ?	<input type="checkbox"/>	<input checked="" type="checkbox"/>	source: https://inpn.mnhn.fr

Dans une commune couverte par un plan de prévention des risques naturels prévisibles (PPRN) ou par un plan de prévention des risques technologiques (PPRT) ? Si oui, est-il prescrit ou approuvé ?	<input checked="" type="checkbox"/>	<input type="checkbox"/>	La ville d'Angoumé est couverte par le PPRn - Inondation prescrit le 01/12/98 et approuvé le 15/06/2005. Le site est implanté en dehors des zones inondables (cf annexe7) source: https://www.geoportail.gouv.fr
Dans un site ou sur des sols pollués ?	<input type="checkbox"/>	<input checked="" type="checkbox"/>	Le site se situe sur l'emplacement de l'ancienne cimenterie CALCIA cependant il est en dehors des parcelles cadastrales faisant l'objet d'un suivi pour sites et sols pollués (parcelles 529 et 682) Source: Basol
Dans une zone de répartition des eaux ?	<input checked="" type="checkbox"/>	<input type="checkbox"/>	Zone de répartition des eaux du bassin de l'Adour à l'amont de la confluence avec les Gaves. source: http://www.landes.gouv.fr/les-zones-de-repartition-des-eaux
Dans un périmètre de protection rapprochée d'un captage d'eau destiné à la consommation humaine ou d'eau minérale naturelle ?	<input type="checkbox"/>	<input checked="" type="checkbox"/>	source: https://www.eaufrance.fr/
Dans un site inscrit ?	<input type="checkbox"/>	<input checked="" type="checkbox"/>	source: http://atlas.patrimoines.culture.fr/atlas
Le projet se situe-t-il, dans ou à proximité :	Oui	Non	Lequel et à quelle distance ?
D'un site Natura 2000 ?	<input checked="" type="checkbox"/>	<input type="checkbox"/>	ZNIEFF de type 2 n° 720007930 "les Barthes de l'Adour: tronçon de Josse à Dax" (site intégré au réseau Natura 2000 sous la référence FR 7200720) Zone Natura 2000 Adour (référence FR7200724) situées à proximité immédiate des limites du site (10 m), cf annexe 6
D'un site classé ?	<input type="checkbox"/>	<input checked="" type="checkbox"/>	

6. Caractéristiques de l'impact potentiel du projet sur l'environnement et la santé humaine au vu des informations disponibles

6.1 Le projet envisagé est-il susceptible d'avoir les incidences notables suivantes ?

Veillez compléter le tableau suivant :

Incidences potentielles		Oui	Non	De quelle nature ? De quelle importance ? <i>Appréciez sommairement l'impact potentiel</i>
Ressources	Engendre-t-il des prélèvements d'eau ? Si oui, dans quel milieu ?	<input type="checkbox"/>	<input checked="" type="checkbox"/>	
	Impliquera-t-il des drainages / ou des modifications prévisibles des masses d'eau souterraines ?	<input type="checkbox"/>	<input checked="" type="checkbox"/>	
	Est-il excédentaire en matériaux ?	<input type="checkbox"/>	<input checked="" type="checkbox"/>	
	Est-il déficitaire en matériaux ? Si oui, utilise-t-il les ressources naturelles du sol ou du sous-sol ?	<input type="checkbox"/>	<input checked="" type="checkbox"/>	
Milieu naturel	Est-il susceptible d'entraîner des perturbations, des dégradations, des destructions de la biodiversité existante : faune, flore, habitats, continuités écologiques ?	<input type="checkbox"/>	<input checked="" type="checkbox"/>	
	Si le projet est situé dans ou à proximité d'un site Natura 2000, est-il susceptible d'avoir un impact sur un habitat / une espèce inscrit(e) au Formulaire Standard de Données du site ?	<input type="checkbox"/>	<input checked="" type="checkbox"/>	

	Est-il susceptible d'avoir des incidences sur les autres zones à sensibilité particulière énumérées au 5.2 du présent formulaire ?	<input type="checkbox"/>	<input checked="" type="checkbox"/>	
	Engendre-t-il la consommation d'espaces naturels, agricoles, forestiers, maritimes ?	<input type="checkbox"/>	<input checked="" type="checkbox"/>	
Risques	Est-il concerné par des risques technologiques ?	<input type="checkbox"/>	<input checked="" type="checkbox"/>	Gestion du risque incendie: - Présence d'un bassin de 100m ³ sur le terrain voisin avec accès permanent (cf photo annexe 3 et annexe 8) - Mise en place d'une motopompe mobile pour lutter contre un début d'incendie en interne - Installation d'une vanne de fermeture au niveau du rejet du site pour bloquer les eaux d'extinction sur le site
	Est-il concerné par des risques naturels ?	<input type="checkbox"/>	<input checked="" type="checkbox"/>	
	Engendre-t-il des risques sanitaires ?	<input type="checkbox"/>	<input checked="" type="checkbox"/>	Le stockage de balles n'est pas de nature à engendrer des risques sanitaires. Les balles présentes sur le site ne sont pas à l'origine de développement de nuisibles (par exemple mouches et/ou moucherons)
	Est-il concerné par des risques sanitaires ?	<input type="checkbox"/>	<input checked="" type="checkbox"/>	
Nuisances	Engendre-t-il des déplacements/des trafics	<input checked="" type="checkbox"/>	<input type="checkbox"/>	Le site génère actuellement un trafic de : - 60 à 80 poids lourds par jour pour les déchets entrants et sortants - 20 véhicules légers par jour pour les employés L'augmentation du trafic liés à l'augmentation du tonnage de balles PET sera de 5 par jour, soit une évolution de 5 % (hypothèse maximaliste) L'impact global sur le trafic routier est donc négligeable.
	Est-il source de bruit ? Est-il concerné par des nuisances sonores ?	<input checked="" type="checkbox"/> <input type="checkbox"/>	<input type="checkbox"/> <input checked="" type="checkbox"/>	Les sources de bruit sur le site de SUEZ correspondent essentiellement à la circulation des véhicules, la manipulation des déchets par les engins (pelle et chargeur) ainsi que les opérations spécifiques de dépotage. Compte tenu de la faible évolution du trafic induit par le projet objet du présent formulaire, l'impact sonore du trafic se révèle lui-même non quantifiable et sera imperceptible dans le contexte sonore général de la zone d'activités.

	<p>Engendre-t-il des odeurs ?</p> <p>Est-il concerné par des nuisances olfactives ?</p>	<input checked="" type="checkbox"/>	<input type="checkbox"/>	<p>Les balles de PET proviennent de centres de tri de collectes sélectives et ne sont pas de nature à engendrer des nuisances olfactives.</p>
	<p>Engendre-t-il des vibrations ?</p> <p>Est-il concerné par des vibrations ?</p>	<input type="checkbox"/>	<input checked="" type="checkbox"/>	
	<p>Engendre-t-il des émissions lumineuses ?</p> <p>Est-il concerné par des émissions lumineuses ?</p>	<input type="checkbox"/>	<input checked="" type="checkbox"/>	
Emissions	<p>Engendre-t-il des rejets dans l'air ?</p>	<input type="checkbox"/>	<input checked="" type="checkbox"/>	
	<p>Engendre-t-il des rejets liquides ?</p> <p>Si oui, dans quel milieu ?</p>	<input checked="" type="checkbox"/>	<input type="checkbox"/>	<p>Extension du périmètre à l'arrière sur une dalle étanche. Récupération des eaux pluviales via les caniveaux avant rejet au milieu naturel .</p> <p>Un débourbeur déshuileur sera installé avant exploitation de la plate forme avec vanne d'obturation (cf paragraphe travaux)</p>
	<p>Engendre-t-il des effluents ?</p>	<input type="checkbox"/>	<input checked="" type="checkbox"/>	
	<p>Engendre-t-il la production de déchets non dangereux, inertes, dangereux ?</p>	<input type="checkbox"/>	<input checked="" type="checkbox"/>	

Patrimoine / Cadre de vie / Population	Est-il susceptible de porter atteinte au patrimoine architectural, culturel, archéologique et paysager ?	<input type="checkbox"/>	<input checked="" type="checkbox"/>	
	Engendre-t-il des modifications sur les activités humaines (agriculture, sylviculture, urbanisme, aménagements), notamment l'usage du sol ?	<input type="checkbox"/>	<input checked="" type="checkbox"/>	

6.2 Les incidences du projet identifiées au 6.1 sont-elles susceptibles d'être cumulées avec d'autres projets existants ou approuvés ?

Oui Non Si oui, décrivez lesquelles :

6.3 Les incidences du projet identifiées au 6.1 sont-elles susceptibles d'avoir des effets de nature transfrontière ?

Oui Non Si oui, décrivez lesquels :

6.4 Description, le cas échéant, des mesures et des caractéristiques du projet destinées à éviter ou réduire les effets négatifs notables du projet sur l'environnement ou la santé humaine (pour plus de précision, il vous est possible de joindre une annexe traitant de ces éléments) :

Impact sur l'eau:

- Installation d'un nouveau déboureur déshuileur sur le rejet d'eaux pluviales spécifique à cette extension.
- Réalisation semestrielle d'analyses similaires aux analyses sur le point de rejet historique conformément à notre arrêté préfectoral actuel.

7. Auto-évaluation (facultatif)

Au regard du formulaire rempli, estimez-vous qu'il est nécessaire que votre projet fasse l'objet d'une évaluation environnementale ou qu'il devrait en être dispensé ? Expliquez pourquoi.

L'extension du site est prévue hors zone de type ZNIEFF, Natura 2000

La plate forme sera nettoyée et les pentes d'écoulement reprises pour assurer le passage de l'ensemble des eaux pluviales par le déboureur déshuileur qui sera installé . Il y aura peu de trafic associé à ces stockages.

Le projet est prévu sur une zone qui a déjà une activité économique.

Il n'entraîne pas de production de déchets.

L'impact environnemental est donc faible et nous pensons pouvoir être dispensé d'évaluation environnementale complémentaire

8. Annexes

8.1 Annexes obligatoires

Objet		
1	Document CERFA n°14734 intitulé « informations nominatives relatives au maître d'ouvrage ou pétitionnaire » - non publié ;	<input checked="" type="checkbox"/>
2	Un plan de situation au 1/25 000 ou, à défaut, à une échelle comprise entre 1/16 000 et 1/64 000 (Il peut s'agir d'extraits cartographiques du document d'urbanisme s'il existe) ;	<input checked="" type="checkbox"/>
3	Au minimum, 2 photographies datées de la zone d'implantation, avec une localisation cartographique des prises de vue, l'une devant permettre de situer le projet dans l'environnement proche et l'autre de le situer dans le paysage lointain ;	<input checked="" type="checkbox"/>
4	Un plan du projet <u>ou</u> , pour les travaux, ouvrages ou aménagements visés aux catégories 5° a), 6°a), b) et c), 7°a), b), 9°a), b), c), d), 10°, 11°a), b), 12°, 13°, 22°, 32, 38° ; 43° a) et b) de l'annexe à l'article R. 122-2 du code de l'environnement un projet de tracé ou une enveloppe de tracé ;	<input checked="" type="checkbox"/>
5	Sauf pour les travaux, ouvrages ou aménagements visés aux 5° a), 6°a), b) et c), 7° a), b), 9°a), b), c), d), 10°, 11°a), b), 12°, 13°, 22°, 32, 38° ; 43° a) et b) de l'annexe à l'article R. 122-2 du code de l'environnement : plan des abords du projet (100 mètres au minimum) pouvant prendre la forme de photos aériennes datées et complétées si nécessaire selon les évolutions récentes, à une échelle comprise entre 1/2 000 et 1/5 000. Ce plan devra préciser l'affectation des constructions et terrains avoisinants ainsi que les canaux, plans d'eau et cours d'eau ;	<input checked="" type="checkbox"/>
6	Si le projet est situé dans un site Natura 2000, un plan de situation détaillé du projet par rapport à ce site. Dans les autres cas, une carte permettant de localiser le projet par rapport aux sites Natura 2000 sur lesquels le projet est susceptible d'avoir des effets.	<input checked="" type="checkbox"/>

8.2 Autres annexes volontairement transmises par le maître d'ouvrage ou pétitionnaire

Veuillez compléter le tableau ci-joint en indiquant les annexes jointes au présent formulaire d'évaluation, ainsi que les parties auxquelles elles se rattachent

Objet

Annexe 7 : Plan de prévention des risques inondation de la commune d'Angoumé de 2005
Annexe 8 : Plan des stockages

9. Engagement et signature

Je certifie sur l'honneur l'exactitude des renseignements ci-dessus



Fait à

Perreux

le,

30 juillet 2019.

Signature


Philippe BRU
Directeur Agence Atlantique
SUEZ Eau Sud-Ouest
20 Avenue Gustave Eiffel - BP 51
33003 Lissac Cedex
Tél. : 05 57 26 02 41
Fax : 05 57 26 41 77
Port. : 06 70 48 05 79





Liberté • Égalité • Fraternité
RÉPUBLIQUE FRANÇAISE

Ministère chargé
de
l'environnement

Annexe n°1 à la demande d'examen au cas par cas préalable
à la réalisation d'une étude d'impact

Informations nominatives relatives au maître d'ouvrage ou pétitionnaire
À JOINDRE AU FORMULAIRE CERFA N° 14734

NOTA : CETTE ANNEXE DOIT FAIRE L'OBJET D'UN DOCUMENT NUMÉRISÉ PARTICULIER
LORSQUE LA DEMANDE D'EXAMEN AU CAS PAR CAS EST ADRESSÉE À L'AUTORITÉ ENVIRONNEMENTALE
PAR VOIE ÉLECTRONIQUE

Personne physique

Adresse

Numéro

Extension

Nom de la voie

Code Postal

Localité

Pays

Tél

Fax

Courriel

@

Personne morale

Adresse du siège social

Numéro

51

Extensio
n

Nom de la voie

rue Potier

Code postal

4 0 9 9 0

Localité

Angoume

Pays

France

Tél

55897484

Fax

Courriel

@

Personne habilitée à fournir des renseignements sur la présente demande

Nom

UNANUE

Prénom

Céline

Qualité

Ingénieur Environnement

Tél

683814736

Fax

Courriel

celine.unanue

@suez.com

En cas de co-maîtrise d'ouvrage, listez au verso l'ensemble des maîtres d'ouvrage.

Annexe 2: Carte au 1/17 000



ANNEXE 3 : photos de la plateforme au 18 juillet 2017



Bassin réserve d'eau 100 m3

Annexe 4 : Localisation

Portail d'entrée
de la zone
d'extension.



Zone d'extension de la plateforme

50 m

Annexe 5 : plan au 1/4 264



100 m

Annexe 6 : Sites Natura 2000



© IGN 2019 - www.geoportail.gouv.fr/mentions-legales

Longitude : 1° 07' 46" W
Latitude : 43° 41' 02" N



Site Sues
Rr Angoume






PLAN DE
PREVENTION DES RISQUES
INONDATION SECTEUR DE DAX





01

CARTE DES ALEAS

-  ALEA FORT (vitesse)
-  ALEA FORT (hauteur > 1m)
-  ALEA FAIBLE (hauteur < 1m)

CARTE DES ENJEUX

-  Limite de la Zone inondable
-  Equipement vulnérable

ECHELLE : 1/5000e (1cm=50m)
Vu pour être annexé
le 15 JUIN 2005
Mont de Marsan, Le
Président

(Philippe SOUBELET)

Annexe 8 : Plan des stockages

