

Forages P3S et F6S du champ captant de Saubagnacq à Dax (40)

Dossier d'enquête publique et de demande de déclaration d'enquête publique au titre du Code de la Santé Publique et du Code de l'Environnement pour l'exploitation et la mise en place des périmètres de protection

Août 2016

A85686/A

Pièce 4 : Enquête parcellaire

VILLE DE DAX

Régie Municipale des Eaux

6 Allées du Bois de Boulogne

40100 DAX

Présenté par



Direction Régionale Ouest Sud-Ouest

Pôle Eau

Europarc – 19 avenue Léonard de Vinci –

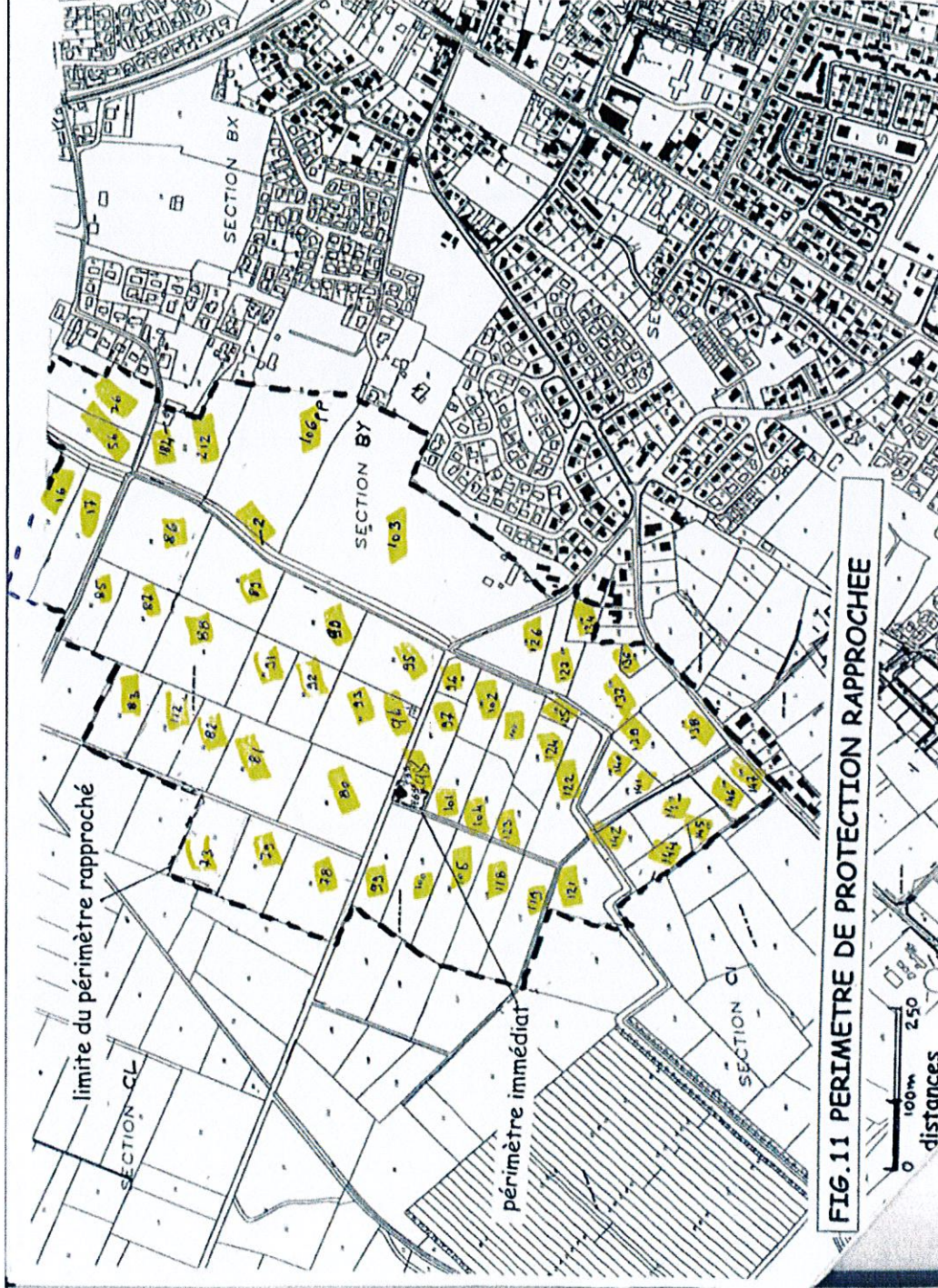
33600 PESSAC

Tél. : 05.57.26.02.92

Antea Group

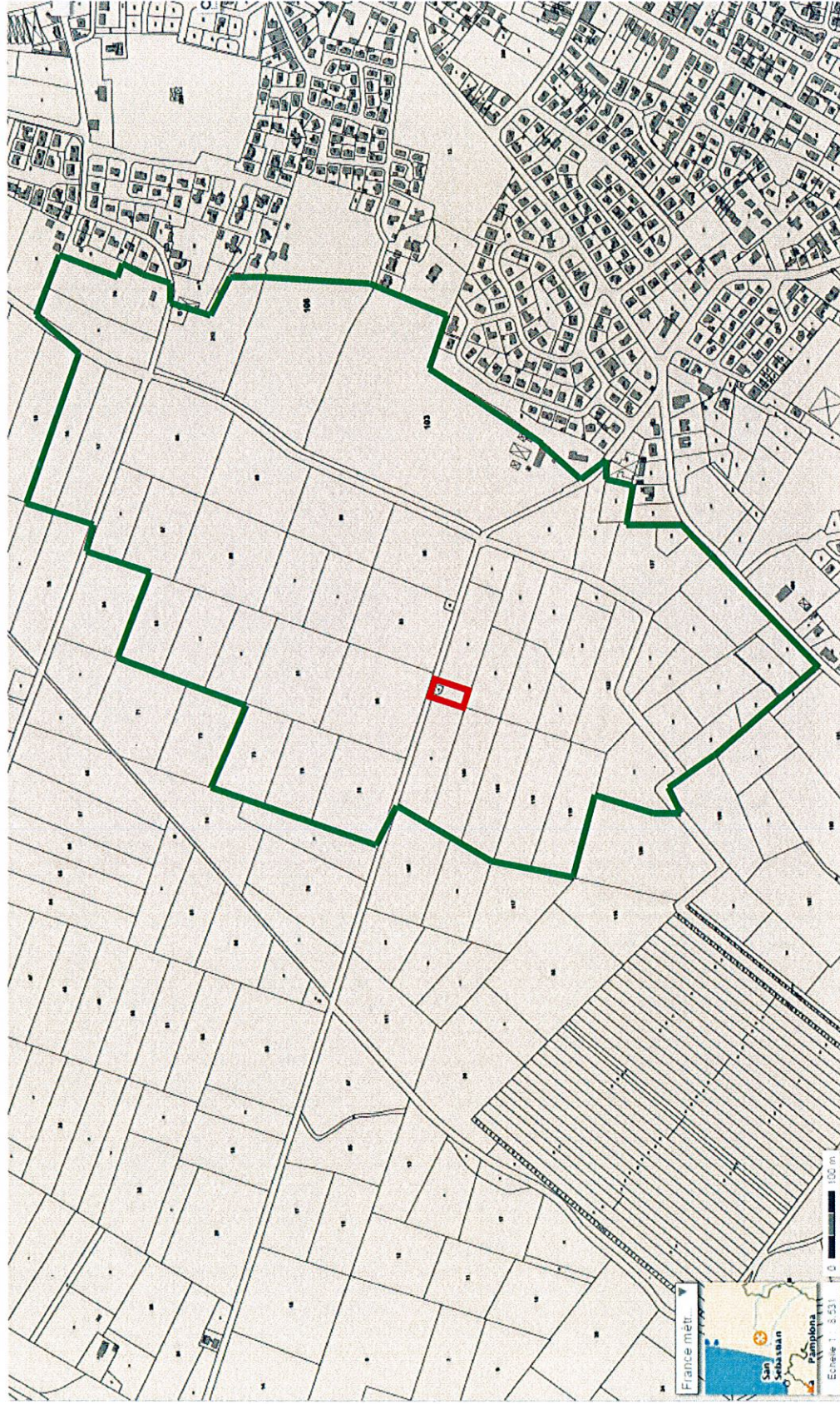
Dossier d'enquête publique et de demande de déclaration d'enquête publique au titre du Code de la Santé Publique et du Code de l'Environnement pour l'exploitation et la mise en place des périmètres de protection

A85686/A



*Forages P3S et F6S du champ coptant de Saubagnacq
Dossier d'enquête publique et de demande de déclaration d'enquête publique au titre du Code de la Santé Publique et du Code de l'Environnement pour l'exploitation et la mise en place des périmètres de protection*

A85686/A



| Section | N° parcelle | Prénom du propriétaire | Nom du propriétaire | Adresse du propriétaire | Code postal | Commune | Superficie de la parcelle (m ²) |
|---------|-------------|------------------------|--------------------------------|-------------------------|-------------|----------|---|
| AB | 56 | | camping du bascat | rue Jouandin | 40100 | Dax | 9149 |
| AB | 76 | | camping du bascat | rue Jouandin | 40100 | Dax | 12744 |
| BX | 2 | | commune de Dax | | | | 800 |
| BX | 184 | | commune de Dax | | | | 685 |
| BX | 212 | | association du Clos St Vincent | rue St Vincent | 40100 | Dax | 16050 |
| BY | 2 | | commune de Dax | | | | 4127 |
| BY | 103 | robert | Dussarrat | rue du Gl Koenig | 40100 | Dax | 76545 |
| BY | 106 | jean louis | Borlon | rue Bertranotte | 40100 | Dax | 54947 |
| CI | 118 | | commune de Dax | | | | 12071 |
| CI | 119 | yves | Castagnet | rue Joseph de Laurens | 40100 | Dax | 12567 |
| CI | 121 | | commune de Dax | | | | 9495 |
| CI | 122 | jean louis | Lagrola | route de saubagnacq | 40100 | Dax | 11965 |
| CI | 123 | jean louis | Peyrondet | route du Bac | 40180 | Oeyreluy | 4727 |
| CI | 124 | jean louis | Peyrondet | route du Bac | 40180 | Oeyreluy | 7420 |
| CI | 125 | jean louis | Peyrondet | route du Bac | 40180 | Oeyreluy | 1549 |
| CI | 126 | robert | Dussarrat | rue du Gl Koenig | 40100 | Dax | 9310 |
| CI | 127 | | commune de Dax | | | | 6160 |

*Forages P3S et F6S du champ captant de Saubagnacq
 Dossier d'enquête publique et de demande de déclaration d'enquête publique au titre du Code de la Santé Publique et du Code de l'Environnement pour l'exploitation et la mise en
 place des périmètres de protection*

A85686/A

| Section | N° parcelle | Prénom du propriétaire | Nom du propriétaire | Adresse du propriétaire | Code postal | Commune | Superficie de la parcelle (m ²) |
|---------|-------------|------------------------|---------------------|-------------------------|-------------|---------------|---|
| CI | 134 | nicolas | Iribaren | route de saubagnacq | 40100 | Dax | 2738 |
| CI | 136 | samuel | Yana | rue pierre Doize | 13010 | Marseille | 2039 |
| CI | 137 | samuel | Yana | rue pierre Doize | 13011 | Marseille | 13450 |
| CI | 138 | jean louis | Lagrola | route de saubagnacq | 40100 | Dax | 9515 |
| CI | 139 | jean louis | Lagrola | route de saubagnacq | 40100 | Dax | 6764 |
| CI | 140 | jean louis | Lagrola | route de saubagnacq | 40100 | Dax | 4176 |
| CI | 141 | jean louis | Lagrola | route de saubagnacq | 40100 | Dax | 5125 |
| CI | 142 | michel | Lapeyre | route de saubagnacq | 40100 | Dax | 4368 |
| CI | 143 | michel | Lapeyre | route de saubagnacq | 40100 | Dax | 7890 |
| CI | 144 | michel | Lapeyre | route de saubagnacq | 40100 | Dax | 4780 |
| CI | 145 | michel | Lapeyre | route de saubagnacq | 40100 | Dax | 2785 |
| CI | 146 | michel | Lapeyre | route de saubagnacq | 40100 | Dax | 4260 |
| CI | 147 | pierre | Pellet | avenue Brémontier | 40150 | Sort-Hossegor | 3399 |

| Section | N° parcelle | Prénom du propriétaire | Nom du propriétaire | Adresse du propriétaire | Code postal | Commune | Superficie de la parcelle (m ²) |
|---------|-------------|------------------------|---------------------|-------------------------|-------------|-----------------|---|
| CL | 73 | pierre | Pellet | avenue Brémontier | 40150 | Sort-Hossegor | 11213 |
| CL | 78 | marie claudie | Barradat | route de Peyre | 40180 | Seyresse | 15224 |
| CL | 79 | | commune de Dax | | | | 10686 |
| CL | 80 | françois | Morichon | allée de la Pinède | 33610 | Cestas | 19159 |
| CL | 81 | daniel | Lasserre | | | | 16557 |
| CL | 82 | jean françois | Sensacq | | 40180 | Narrosse | 8960 |
| CL | 83 | jean | Preuilh | route de l'Eglise | 40180 | Seyresse | 9940 |
| CL | 84 | | commune de Dax | | | | |
| CL | 85 | jean | Burguet | chemin de Philippe | 40990 | st Paul Lès Dax | 7650 |
| CL | 86 | Théodore Louis | Jogan | rue d'Aulan | 40100 | Dax | 19413 |
| CL | 87 | jean | Burguet | chemin de Philippe | 40990 | st Paul Lès Dax | 11583 |
| CL | 88 | françois | Morichon | allée de la Pinède | 33610 | Cestas | 18410 |
| CL | 89 | jean louis | Borlon | rue Bertranotte | 40100 | Dax | 16568 |
| CL | 90 | daniel | Lasserre | route de Bénésse | 40180 | Heugas | 14670 |
| CL | 91 | | commune de Dax | | | | 8855 |
| CL | 92 | | commune de Dax | | | | 8733 |
| CL | 93 | | commune de Dax | | | | 16297 |
| CL | 94 | | commune de Dax | | | | 252 |

*Forages P3S et F6S du champ captant de Saubagnacq
Dossier d'enquête publique et de demande de déclaration d'enquête publique au titre du Code de la Santé Publique et du Code de l'Environnement pour l'exploitation et la mise en
place des périmètres de protection*

A85686/A

| Section | N° parcelle | Prénom du propriétaire | Nom du propriétaire | Adresse du propriétaire | Code postal | Commune | Superficie de la parcelle (m ²) |
|--------------|-------------|------------------------|---------------------|-------------------------|-------------|-----------|---|
| CL | 95 | jean louis | Dussarrat | rue du Gl Koenig | 40100 | Dax | 13973 |
| CL | 96 | | commune de Dax | | | | 3272 |
| CL | 97 | | commune de Dax | | | | 9905 |
| CL | 99 | andré | Marin | Mourret | 40180 | Oeyreluy | 9567 |
| CL | 100 | | commune de Dax | | | | 10867 |
| CL | 101 | robert | Dussarrat | rue du Gl Koenig | 40100 | Dax | 7196 |
| CL | 102 | robert | Dussarrat | rue du Gl Koenig | 40100 | Dax | 6303 |
| CL | 103 | gérôme | Pelleterat de Bord | chemin des Pyrénées | 64200 | Arcangues | 6702 |
| CL | 104 | gérôme | Pelleterat de Bord | chemin des Pyrénées | 64200 | Arcangues | 6712 |
| CL | 105 | yves | Castagnet | rue Joseph de Laurens | 40100 | Dax | 11398 |
| CL | 112 | jean | Preuilh | route de l'Eglise | 40180 | Seyresse | 9825 |
| CM | 16 | vincent | Larrère | route de saubagnacq | 40100 | Dax | 10450 |
| CM | 17 | vincent | Larrère | route de saubagnacq | 40100 | Dax | 13776 |
| TOTAL | | | | | | | 655 716 |

*Forages P3S et F6S du champ captant de Saubagnac
Dossier d'enquête publique et de demande de déclaration d'enquête publique au titre du Code de la Santé
Publique et du Code de l'Environnement pour l'exploitation et la mise en place des périmètres de protection
A85686/A*

Observations sur l'utilisation du rapport

Ce rapport, ainsi que les cartes ou documents, et toutes autres pièces annexées constituent un ensemble indissociable ; en conséquence, l'utilisation qui pourrait être faite d'une communication ou reproduction partielle de ce rapport et annexes ainsi que toute interprétation au-delà des énonciations d'Antea Group ne sauraient engager la responsabilité de celle-ci. Il en est de même pour une éventuelle utilisation à d'autres fins que celles définies pour la présente prestation.

Rapport

Titre : Régie Municipale des Eaux de la ville de Dax – Mise en place des périmètres de protection des forages P3S et F6S du champ captant de Saubagnacq – Enquête parcellaires

Numéro et indice de version : A85686/A

Date d'envoi : Août 2016

Nombre de pages : 9

Diffusion (nombre et destinataires) :

6 ex. Client

1 ex. Agence

Nombre d'annexes dans le texte : 0

Nombre d'annexes en volume séparé : 0

1 ex. Auteur

Client

Coordonnées complètes : **Régie Municipale des Eaux**
6 allées du Bois de Boulogne, 40100 Dax
Téléphone : 05.58.90.97.97

Nom et fonction des interlocuteurs : Pascal COUNILH, Directeur de Laboratoire

Antea Group

Unité réalisatrice : Direction Régionale Grand Ouest – Implantation de Pessac

Nom des intervenants et fonction remplie dans le projet :

Interlocuteur commercial : Bruno MARSAUD

Responsable de projet : Julien BODINIET

Auteur : Julien BODINIET

Secrétariat : Edwige LAFITTE



Qualité

Contrôlé par : Bruno MARSAUD

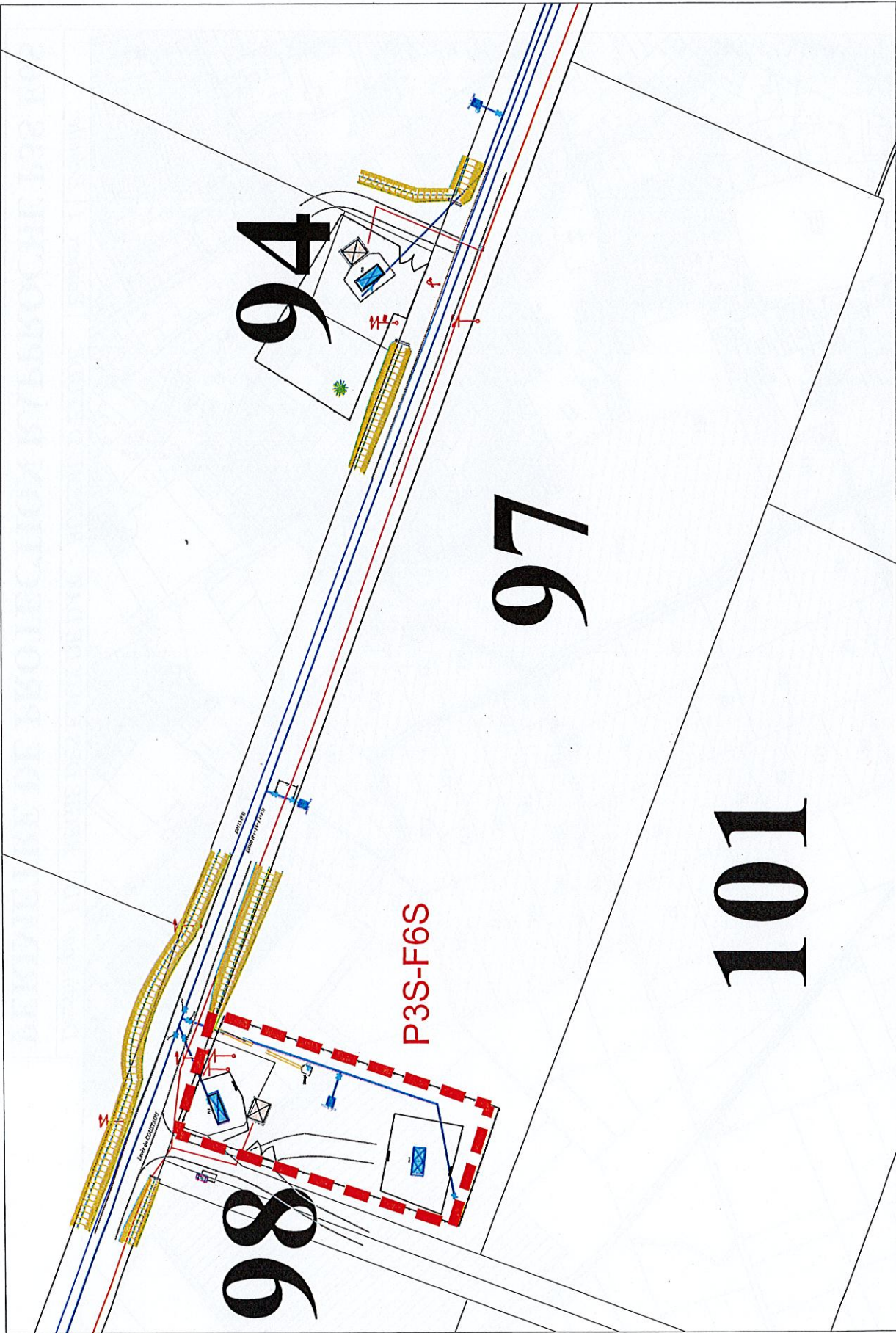
Date : 24/08/2016 - Version A



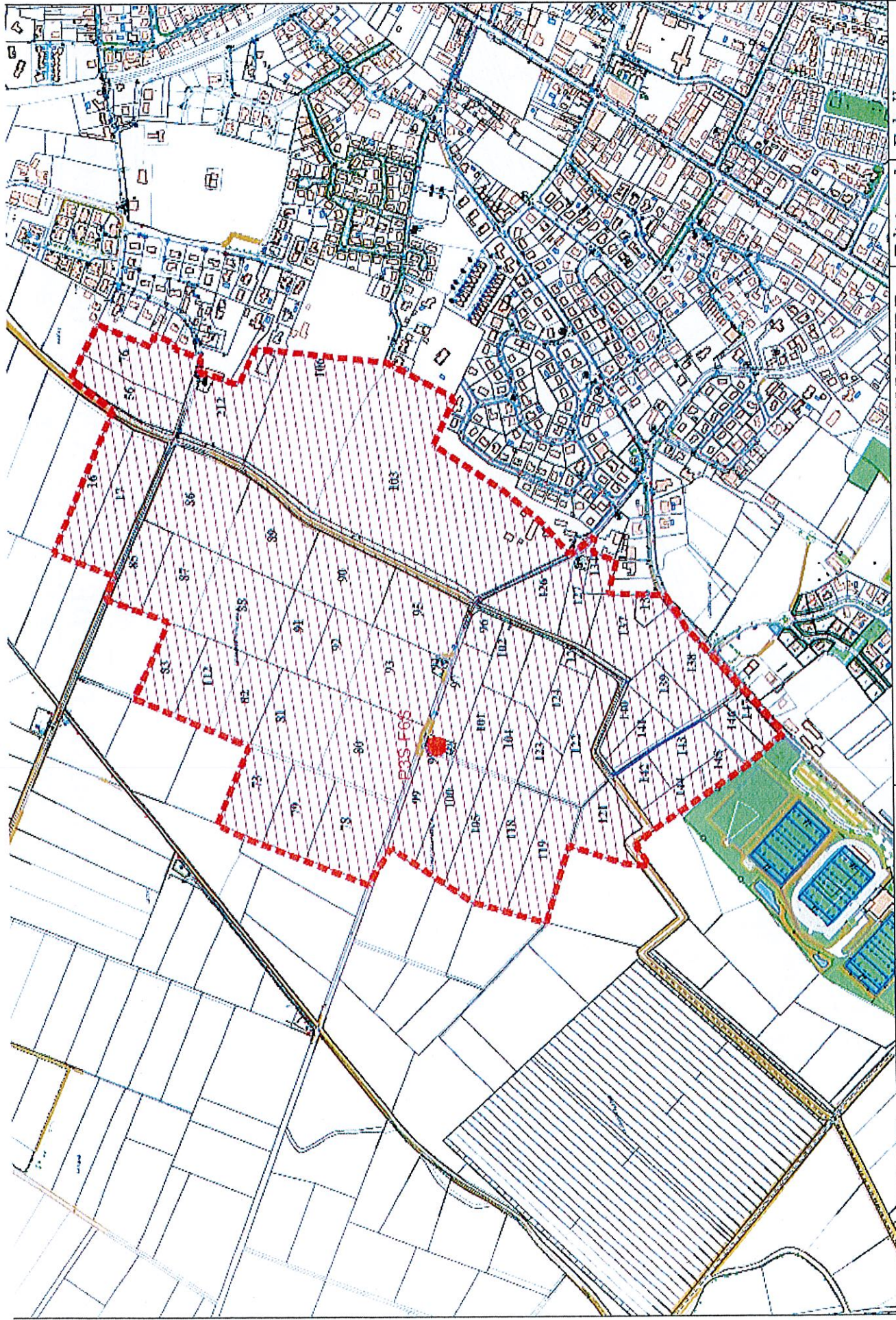
N° du projet : AQUP160197

Références et date de la commande : N°ZE160205, émis le 10 mars 2016

Mots clés : Forage AEP, Dax, périmètres de protection, enquête parcellaires



| | | | | | |
|---|------------|--|---------|---|---------|
| Dessiné par | FD | REGIE DES EAUX DE DAX - BUREAU D'ETUDE | Edition | 1 | Echelle |
| PERIMETRE DE PROTECTION IMMEDIAT P3S F6S | | | | | |
| Date | 10/08/2018 | Adresse du Fichier - Dao: Perimetre de Protection Forage.dwg | | | |



Dessiné par FD REGIE DES EAUX DE DAX - BUREAU D'ETUDE Edition 1 Echelle

PERIMETRE DE PROTECTION RAPPROCHE P3S F6S

Date 10/05/2018 | Service des Eaux | Direction des Ressources Humaines