



PREFET DES LANDES

Direction de la coordination des politiques
publiques et de l'appui territorial

Bureau du développement local
et de l'ingénierie territoriale

Arrêté préfectoral DCPAT n°2018-245

**instituant des servitudes d'utilité publique prenant en compte la maîtrise des risques autour des
canalisations de transport de gaz naturel ou assimilé, d'hydrocarbures et de produits chimiques
Commune de BISCARROSSE**

**Le préfet des Landes,
Chevalier de la Légion d'Honneur
Chevalier dans l'ordre National du Mérite**

VU le code de l'environnement, et notamment ses articles L. 555-16, R. 555-30, R. 555-30-1 et R. 555-31 ;

VU le code de l'urbanisme notamment ses articles L. 101-2, L. 132-1, L. 132-2, L. 151-1 et suivants, L. 153-60, L. 161-1 et suivants, L. 163-10, R. 431-16 ;

VU le code de la construction et de l'habitation, notamment ses articles R. 122-22 et R. 123-46 ;

VU l'arrêté du 5 mars 2014 définissant les modalités d'application du chapitre V du titre V du livre V du code de l'environnement et portant règlement de la sécurité des canalisations de transport de gaz naturel ou assimilé, d'hydrocarbures et de produits chimiques ;

VU l'arrêté préfectoral du 4 septembre 2017 donnant délégation de signature à monsieur Yves MATHIS, secrétaire général de la préfecture des Landes ;

VU l'étude de dangers générique du transporteur TIGF en date du 15 septembre 2014 ;

VU le rapport de la Direction régionale de l'environnement, de l'aménagement et du logement de la région Nouvelle-Aquitaine, en date du 16 mars 2018 ;

VU l'avis émis par le Conseil départemental de l'environnement et des risques sanitaires et technologiques des Landes le 9 avril 2018 ;

CONSIDERANT que selon l'article L. 555-16 du code de l'environnement, les canalisations de transport de gaz naturel ou assimilé, d'hydrocarbures et de produits chimiques doivent faire l'objet d'institution de servitudes d'utilité publique relatives à la maîtrise de l'urbanisation en raison des dangers et des inconvénients qu'elles présentent ;

CONSIDERANT que selon l'article R. 555-30 b) du code de l'environnement pris en application du troisième alinéa de l'article L. 555-16, trois périmètres à l'intérieur desquels s'appliquent les dispositions en matière de maîtrise de l'urbanisation sont définis ; les critères de ces périmètres sont déterminés par les risques susceptibles d'être créés par une canalisation de transport en service, notamment les risques d'incendie, d'explosion ou d'émanation de produits toxiques, menaçant gravement la santé ou la sécurité des personnes ;

CONSIDERANT que l'entreprise Transport et Infrastructures Gaz France (TIGF) devient Teréga à compter du 25 avril 2018 ;

SUR PROPOSITION du secrétaire général de la préfecture des Landes ;

ARRÊTE :

Article 1^{er} : Des servitudes d'utilité publique (SUP) sont instituées dans les zones d'effets générées par les phénomènes dangereux susceptibles de se produire sur les canalisations de transport décrites ci-après, conformément aux distances figurant dans les tableaux ci-dessous et reproduites sur la carte annexée ⁽¹⁾ au présent arrêté.

Seules les distances SUP 1 sont reproduites dans la carte annexée au présent arrêté. Les restrictions supplémentaires fixées par l'article 2 pour les projets d'urbanisme dont l'emprise atteint les SUP 2 ou 3 sont mises en œuvre dans le cadre de l'instruction de l'analyse de compatibilité obligatoire pour tout projet dont l'emprise atteint la SUP 1.

NOTA : Dans les tableaux ci-dessous :

- PMS : Pression Maximale de Service de la canalisation
- DN : Diamètre Nominal de la canalisation.
- Distances S.U.P : Distances en mètres de part et d'autre de la canalisation définissant les limites des zones concernées par les servitudes d'utilité publique.

En cas d'écart entre les valeurs des distances SUP figurant dans les tableaux ci-dessous et la représentation cartographique des SUP telle qu'annexée au présent arrêté, les valeurs des tableaux font foi, appliquées au tracé réel des canalisations concernées.

Nom de la commune : Biscarrosse

Code INSEE : 40046

CANALISATIONS DE TRANSPORT DE GAZ NATUREL EXPLOITÉES PAR LE TRANSPORTEUR :

Teréga

Espace Volta - 40 Avenue de l'Europe - CS 20522 - 64000 PAU

Ouvrages traversant la commune :

Nom de la canalisation	PMS (bar)	DN	Longueur dans la commune (en mètres)	Implantation	Distances S.U.P. (en mètres de part et d'autre de la canalisation)		
					SUP1 (*)	SUP2	SUP3
40 - DN 080 BISCARROSSE VILLE-PARENTIS	66.2	80	3418	ENTERRE	15	5	5
40 - DN 080 GrDF BISCARROSSE PLAGE	66.2	80	1072	ENTERRE	15	5	5
40 - DN 080 GrDF BISCARROSSE VILLE	66.2	80	63	ENTERRE	15	5	5
40 - DN 100 BISCARROSSE EST-BISCARROSSE VILLE	66.2	100	105	ENTERRE	25	5	5
40 - DN 100 BISCARROSSE EST-PARENTIS OUEST	66.2	100	5443	ENTERRE	25	5	5
40 - DN 100 BISCARROSSE PLAGE-BISCARROSSE EST	66.2	100	108	ENTERRE	25	5	5
40 - DN 100 BISCARROSSE PLAGE-VILLE	66.2	100	9488	ENTERRE	25	5	5
40 - DN 150-100 LA TESTE CAZAUX-BISCARROSSE P	66.2	150	4499	ENTERRE	45	5	5

OA-AQU-086 CANAL LIT. LANDES-BISCARROSSE (40 - DN 100 BISCARROSSE PLAGE-VILLE)	66.2	100	28	AERIEN	25	13	13
---	------	-----	----	--------	----	----	----

* NOTA : Si la SUP1 du tracé adjacent enterré est plus large que celle d'un tronçon aérien, c'est elle qui doit être prise en compte au droit du tronçon aérien.

Ouvrages ne traversant pas la commune, mais dont les zones d'effets atteignent cette dernière :

Nom de la canalisation	PMS (bar)	DN	Implantation	Distances S.U.P. (en mètres de part et d'autre de la canalisation)		
				SUP1 (*)	SUP2	SUP3
33 - DN 150-100 LA TESTE CAZAUX-BISCARROSSE P	66.2	150	ENTERRE	45	5	5

* NOTA : Si la SUP1 du tracé adjacent enterré est plus large que celle d'un tronçon aérien, c'est elle qui doit être prise en compte au droit du tronçon aérien.

Installations annexes situées sur la commune :

Nom de l'installation	Distances S.U.P. en mètres (à partir de l'installation)		
	SUP1 (*)	SUP2	SUP3
PS-BISCARROSSE PLAGE GRDF	35	6	6
PS-BISCARROSSE EST	35	6	6
PS-BISCARROSSE VILLE GRDF	35	6	6
PL-GRDF BISCARROSSE PLAGE	35	6	6
RO-SECURITE GRDF BISCARROSSE PLAGE	35	6	6
PL-GRDF BISCARROSSE VILLE	35	6	6
RO-SECURITE GRDF BISCARROSSE VILLE	35	6	6

* NOTA : Si la SUP1 du tracé adjacent est plus large que celle de l'installation annexe, c'est elle qui doit être prise en compte au droit de l'installation annexe.

Installations annexes non situées sur la commune, mais dont les zones d'effets atteignent cette dernière :

Néant

Article 2 : Conformément à l'article R. 555-30 b) du code de l'environnement, les servitudes sont les suivantes, en fonction des zones d'effets :

Servitude SUP1, correspondant à la zone d'effets létaux (PEL) du phénomène dangereux de référence majorant au sens de l'article R.555-10-1 du code de l'environnement :

La délivrance d'un permis de construire relatif à un établissement recevant du public susceptible de recevoir plus de 100 personnes ou à un immeuble de grande hauteur et son ouverture est subordonnée à la fourniture d'une analyse de compatibilité ayant reçu l'avis favorable du transporteur ou, en cas d'avis défavorable du transporteur, l'avis favorable du préfet rendu au vu de l'expertise mentionnée au III de l'article R 555-31 du code de l'environnement.

L'analyse de compatibilité est établie conformément aux dispositions de l'arrêté ministériel du 5 mars 2014 susvisé.

Servitude SUP2, correspondant à la zone d'effets létaux (PEL) du phénomène dangereux de référence réduit au sens de l'article R.555-10-1 du code de l'environnement :

L'ouverture d'un établissement recevant du public susceptible de recevoir plus de 300 personnes ou d'un immeuble de grande hauteur est interdite.

Servitude SUP3, correspondant à la zone d'effets létaux significatifs (ELS) du phénomène dangereux de référence réduit au sens de l'article R.555-10-1 du code de l'environnement :

L'ouverture d'un établissement recevant du public susceptible de recevoir plus de 100 personnes ou d'un immeuble de grande hauteur est interdite.

Article 3 : Conformément à l'article R. 555-30-1 du code de l'environnement, le maire informe le transporteur de toute demande de permis de construire, de certificat d'urbanisme opérationnel ou de permis d'aménager concernant un projet situé dans l'une des zones définies à l'article 2.

Article 4 : Les servitudes instituées par le présent arrêté sont annexées aux plans locaux d'urbanisme et aux cartes communales des communes concernées conformément aux articles L. 151-43, L. 153-60, L. 161-1 et L. 163-10 du code de l'urbanisme.

Article 5 : En application de l'article R. 554-60 du code de l'environnement, le présent arrêté sera publié au recueil des actes administratifs et sur le site internet de la Préfecture des Landes. Il sera également adressé au maire de la commune de Biscarrosse.

Article 6 : Cet arrêté pourra faire l'objet d'un recours contentieux auprès du tribunal administratif de Pau dans un délai de 2 mois à compter de sa publication.

Article 7 : Le Secrétaire Général de la Préfecture des Landes, le président de l'établissement public compétent ou le maire de la commune de Biscarrosse, le Directeur Départemental des Territoires et de la Mer des Landes, la Directrice Régionale de l'Environnement, de l'Aménagement et du Logement Nouvelle-Aquitaine sont chargés chacun en ce qui le concerne de l'exécution du présent arrêté dont une copie leur sera adressée, ainsi qu'au Directeur Général de Teréga.

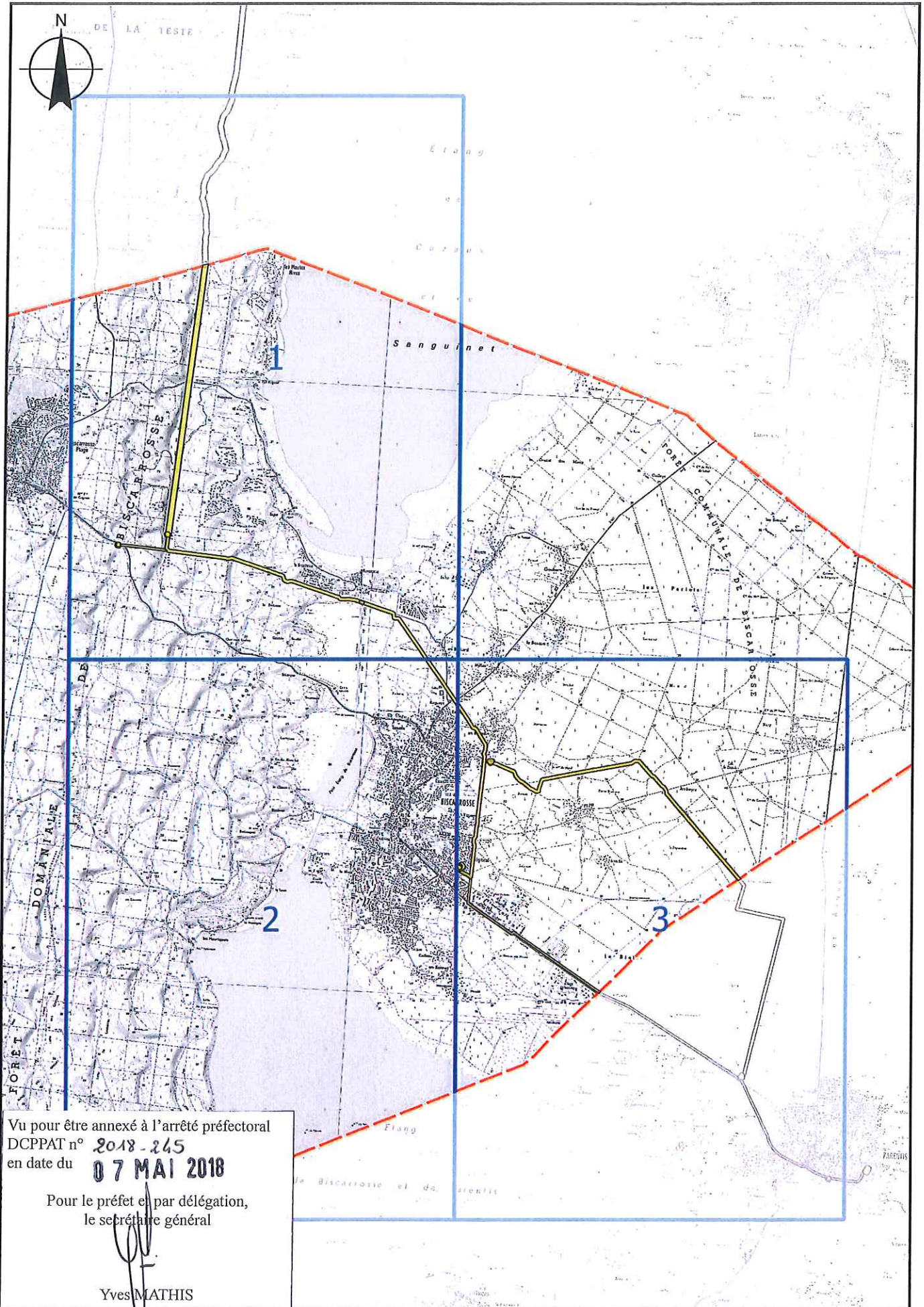
Fait à Mont-de-Marsan, le **07 MAI 2018**

Pour le préfet et par délégation,
Le secrétaire général

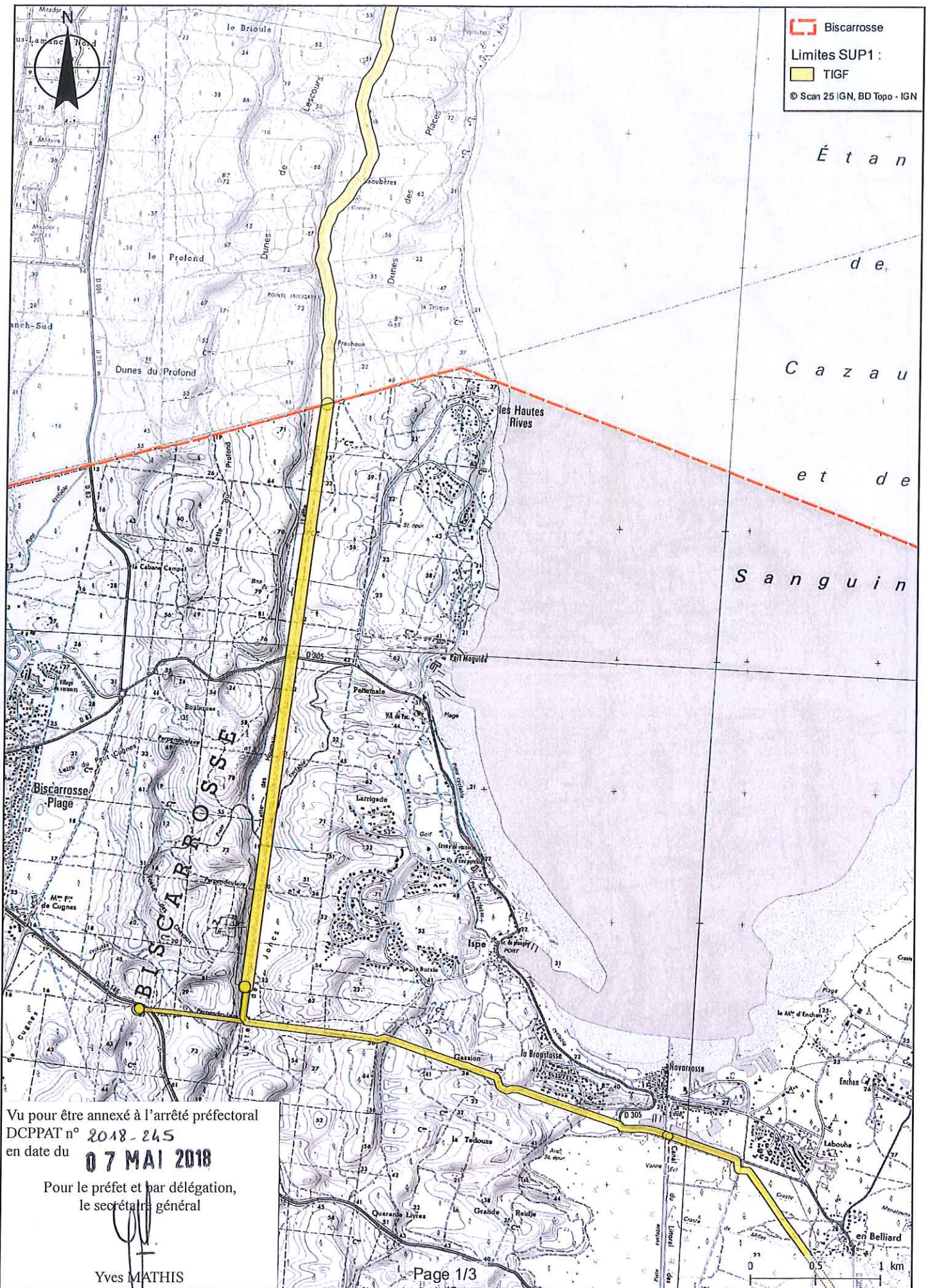

Yves MATHIS

(1) La carte des servitudes d'utilité publique annexée au présent arrêté peut être consultée dans les services de la Préfecture des Landes et de la Direction Régionale de l'Environnement de l'Aménagement et du Logement Nouvelle-Aquitaine ainsi que dans l'établissement public compétent ou la mairie concernée.

Tableau d'assemblage - Atlas sur la commune de Biscarrosse



Servitudes d'utilité publique autour des canalisations de transport de matières dangereuses



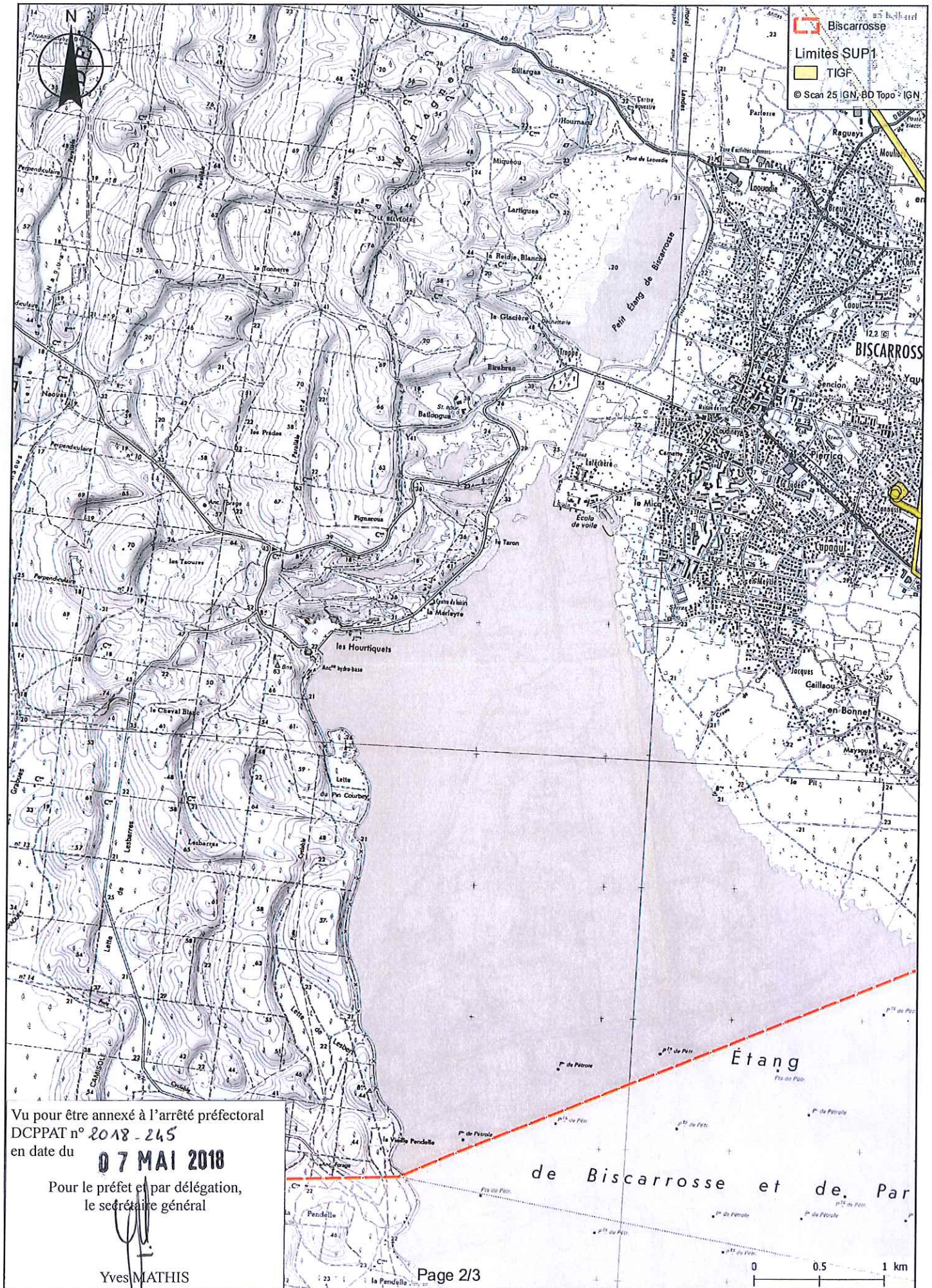
Vu pour être annexé à l'arrêté préfectoral
DCPPAT n° 2018-245
en date du

07 MAI 2018

Pour le préfet et par délégation,
le secrétaire général

Yves MATHIS

Servitudes d'utilité publique autour des canalisations de transport de matières dangereuses



Biscarrosse
Limites SUP1
TIGF
© Scan 25 IGN - BD Topo - IGN

Vu pour être annexé à l'arrêté préfectoral
DCPPAT n° 2018 - 245
en date du

07 MAI 2018

Pour le préfet et par délégation,
le secrétaire général

Yves MATHIS

Servitudes d'utilité publique autour des canalisations de transport de matières dangereuses

