

Département :
LANDES

Commune :
LENCOUACQ

Section : E
Feuille : 000 E 02

Échelle d'origine : 1/5000
Échelle d'édition : 1/2000

Date d'édition : 13/09/2021
(fuseau horaire de Paris)

Coordonnées en projection : RGF93CC44
©2017 Ministère de l'Action et des Comptes
publics

DIRECTION GÉNÉRALE DES FINANCES PUBLIQUES


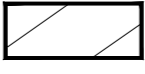

EXTRAIT DU PLAN CADASTRAL

Le plan visualisé sur cet extrait est géré par le
centre des impôts foncier suivant :
MONT-DE-MARSAN
12 AVENUE DE DAGAS 40022
40022 MONT-DE-MARSAN
tél. 05 58 06 61 61 -fax 05 58 06 57 27
ptgc.400.mont-de-
marsan@dgfip.finances.gouv.fr

Cet extrait de plan vous est délivré par :

cadastre.gouv.fr

LEGENDE

-  Zone soumise à autorisation de défrichement (source DDTM 40)
-  Zone à défricher surface : 0ha 93a 55ca
-  Zone projet



DE LE RAGUET

Raguet,
40120 Lencouacq

REGULARISATION ADMINISTRATIVE ET EXTENSION
D'UN ATELIER D'ABATTAGE ET DE DECOUPE DE VOLAILLES

Adresse du PROJET :
Raguet,
40120 Lencouacq

ECHELLE 1/2000
DATE 31/05/2021
DESSINAT. Hugo MOINE
VISA

ICPE

N° PLAN 3.31
Ind N° AFFAIRE 20055

ICPE - Pièce Jointe n°107 : Extrait plan cadastral



Ce document est la propriété exclusive de CECIA INGENIERIE , il ne peut être communiqué ou reproduit sans notre autorisation écrite
Fichier : 21030-DE LE RAGUET-PC - INDICE 0.DWG
CIB : mika.ctb

CABINET D'ETUDE ET DE CONSEIL EN INDUSTRIE & AGROALIMENTAIRE

4 rue Albin Haller - Zone République II - BP 61003 - 86060 POTIERS CEDEX 9 - Tél.05 49 88 85 57 - site web:www.cecias.com