




-  Périimètre de demande d'autorisation
-  Cadastre
-  Chemins non cadastrés dans le périmètre d'exploitation

DEPARTEMENT DES LANDES  
 COMMUNE DE SAINT GEOURS D'AURIBAT  
 Sections : A "Pêchine" - C "Arbageas"  
 COMMUNE D'ONARD  
 Sections : B "Cournet"

**IMERYS T.C.**  
**CARRIERE D'ARBAGEAS**  
**ETAT DES LIEUX**  
 du 14 octobre 2014  
**ECHELLE 1/2000**

Echelle : 1/1000 Planimétrie : Lambert 93 - CC44 Dossier : 14393  
 Altimétrie : rattachée GPS Téria Date : 27/10/2014

Bureau de Tartas  
 Robert BRANCHARD Tél : 05.58.73.46.79  
 BP14 - 29 Rue Chanzy Fax : 05.58.73.58.61  
 40400 TARTAS Port : 06.81.45.47.23  
 r.branchard@wanadoo.fr  
 REPRODUCTION RESERVÉE

