

**Monsieur le Commissaire enquêteur**  
Enquête publique sur la restauration du  
trait de côte et la restauration de la  
biodiversité du lac d'Hossegor

**Hôtel de ville**

**40150 Soorts-Hossegor**

Hossegor le 29 décembre 2017

Objet : Projet de désensablement du lac -  
Enquête publique 2017


Monsieur le Commissaire enquêteur,

En complément de notre remise d'observations de ce jour, je vous prie de trouver ci-joint le plan représentant les cotes du seuil Notre Dame réalisé par M. JN Mesplède, Géomètre Expert du cabinet Dune.

Ce plan est à comparer avec celui du cabinet ARGEO figurant au dossier, sachant que le seuil est constitué par un enrochement irrégulier mis à mal par les courants de marée, ce qui explique les différences constatées. Je vous rappelle qu'une bonne connaissance du seuil nécessiterait un scan à marée basse par fort coefficient (de l'ordre de 100), ce qui permettrait d'en obtenir une modélisation précise.

Devant le scepticisme, voire la mauvaise foi, des acteurs de ce dossier, nous avons jugé utile de produire ce document qui est de nature à remettre en cause les résultats des études et l'économie générale du projet.

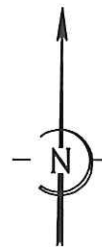
Espérant que vous voudrez bien le prendre en considération, et vous en remerciant bien vivement par avance, je vous prie d'agréer, Monsieur le Commissaire enquêteur, l'expression de ma considération distinguée.



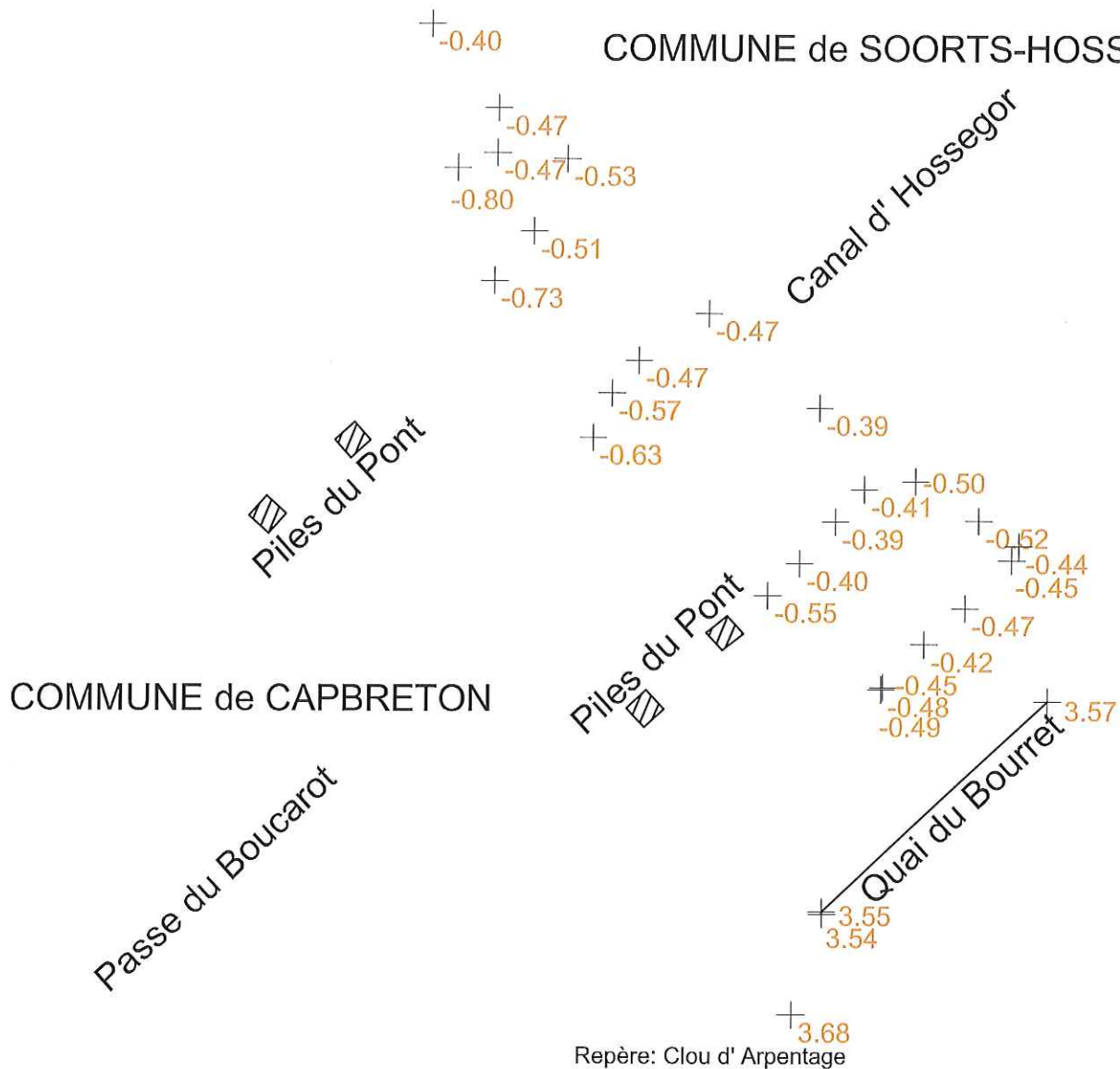
**Dominique Menaut**  
Président de la SPSH

PJ : Relevé des mesures des altitudes du seuil Pont Notre Dame- Cabinet DUNE

Copie MM. X. Gaudio, P. Laciédère



COMMUNE de SOORTS-HOSSEGOR



L' altimétrie est rattachée au réseau N.G.F.

Commune de SOORTS-HOSSEGOR

Mesures des altitudes de seuil-Pont Notre Dame

Réf: 17572

Date: 19 décembre 2017

Modification:

POINTS de NIVEAUX

ECHELLE: 1 / 500

S.A.R.L. DUNE  
Géomètres Experts Foncier Associés  
BUREAU DE MEZOS: RD 66 - "Boucaou" - 40170 - MEZOS  
Tél: 05-58-42-60-86 - E-mail: mezos@dune40.com



REPRODUCTION RESERVEE