



N° SIRET : 29400194600010

ASA de D.F.C.I. de LESPERON
Association Syndicale Autorisée

Mairie
40260 LESPERON

Objet : Enquête publique préalable à un défrichement de 45 ha 50 a 00 ca et à un permis de construire pour un projet d'implantation d'une centrale photovoltaïque au sol sur la commune de LESPERON

M. Florent DEVAUD
Commissaire enquêteur
Mairie de LESPERON
54 place Saint Pierre
40260 LESPERON

A Lesperon,
Le 26 juillet 2021

Monsieur le Commissaire,

Nous avons pris connaissance du dossier d'enquête cité en objet.

Plusieurs des pièces semblent montrer une prise en compte des préconisations régionales de la DFCI Aquitaine concernant les projets de centrale photovoltaïques que vous trouverez jointes à ce courrier).

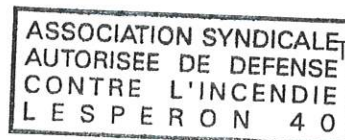
Nous n'avons cependant pas su voir si la définition du traitement et de l'entretien de la bande périmétrale serait conforme à ces préconisations : en particulier la bande de 30 m non boisée et maintenue en état débroussaillée. En particulier sur les côtés nord et sud de la centrale.

De plus, nous souhaitons également que soit précisé dans votre rapport que les pistes DFCI longeant le projet à l'ouest et à l'est ont été refaites dernièrement (avec des financements publics). Ainsi, nous souhaitons que les travaux de construction de la centrale garantissent à minima leur remise en état voire leur renforcement si nécessaire au vu des engins et trafic attendus pour ce type de travaux.

Enfin comme le cite la réponse du SDIS, le projet va entraîner la coupure d'une voie DFCI recensé par la cartographie commune SDIS / DFCI. La voie externe prévue dans le projet semble pouvoir garantir la continuité de cette voie. Toutefois, nous espérons que le passage busé pour l'accès à la piste n°415 sera préservé voire renforcée.

En espérant que vous pourrez prendre en compte nos remarques, nous vous prions d'accepter, Monsieur le Commissaire, l'expression de nos meilleurs sentiments.

Le Président



THIERRY PREVOST

Commentaire :




Copyright : © GIP ATGeRi - ©IGN 2011 - ©
IGN [2008-2010] - IGN 2012 - © IGN
BDTOPO - IGN PARIS [2007-2009] - GIP
ATGeRi

0 100 200 300m







Fond cartographique du GIP ATGeRi (maj07/2020)

Departements

 Departements

Energies renouvelables

-  Aucune information
-  En projet
-  En cours de realisation
-  Realise