







Océan
Atlantique

Plage centrale

Place des Landais

Plage du Point d'Or

CONCESSIONS BATIES

-  La promenade et l'alcôve
S=2856 m²
-  La passerelle
S=171 m²
-  Poste M.N.S.
S=11 m²
-  L'héliport
S=231 m²
-  Dalle béton
S=33 m²
-  Limite du Domaine Public Maritime

ETAT MINISTERE
DE L'EQUIPEMENT
Parcelle AA - 206

Héliport

Poste M.N.S.

Passerelle

Garnivelle

D.P.M.

Avenue des Synagathes

Piétonnier

Piétonnier

Place du Point d'Or

Département des LANDES
Commune de SOORT HOSSEGOR
DOMAINE PUBLIC MARITIME
CONCESSIONS BATIES



BUREAU DE SOUSTONS : BP 85 - 3 rue de Gascogne - 40141 SOUSTONS cedex
Tel: 05-58-41-51-41 - Fax: 05-58-41-58-82 - E-mail: soustons@dune40.com

Section: AB

Surface Concédée : 3 302 m²

PLAN DES LIEUX

ECHELLE: 1/1100

